

公共施設


25 小田切支所・小田切交流センター



27 小田切農村環境改善センター



26 歴史民俗資料展示室・記念館




28 長野市青少年錬成センター



ステキ! オタギリ☆ビュースポット

地区を東西につなぐ分水嶺を境に、南側と北側で違った風景がみえます。

29 善光寺平(富士ノ塔山頂)



犀川から千曲川へと広がる善光寺平が一望できる。連なる山々は八ヶ岳、南アルプスも望める。

30 北アルプスの夕焼け(川後)




北アルプスが空いっぱいの夕焼けに染まる美しいひと時。各所で見られる秋の夕暮れである。

31 冬の北アルプス連華岳(川後)



冬の北アルプス、雪の連華岳や針ノ木岳が澄んだ青空に映える。場所を変えれば鹿島槍まで望める。

32 飯縄戸隠連山(千木)




均整の取れた飯縄山と高妻山から戸隠山にかけての戸隠連山。四季折々に美しい姿が楽しめる。

33 裾花大橋(下小鍋)



ダム建設に伴い、国道406号の裾花川に架けられた。赤い橋に渓谷の新緑や紅葉が映えて美しい。

34 菅平高原(上深沢)




菅平高原の雄大な風景、ここから見る朝日も美しい。遠くに噴煙を上げる浅間山の姿も望める。

35 山桜一望(無及平)

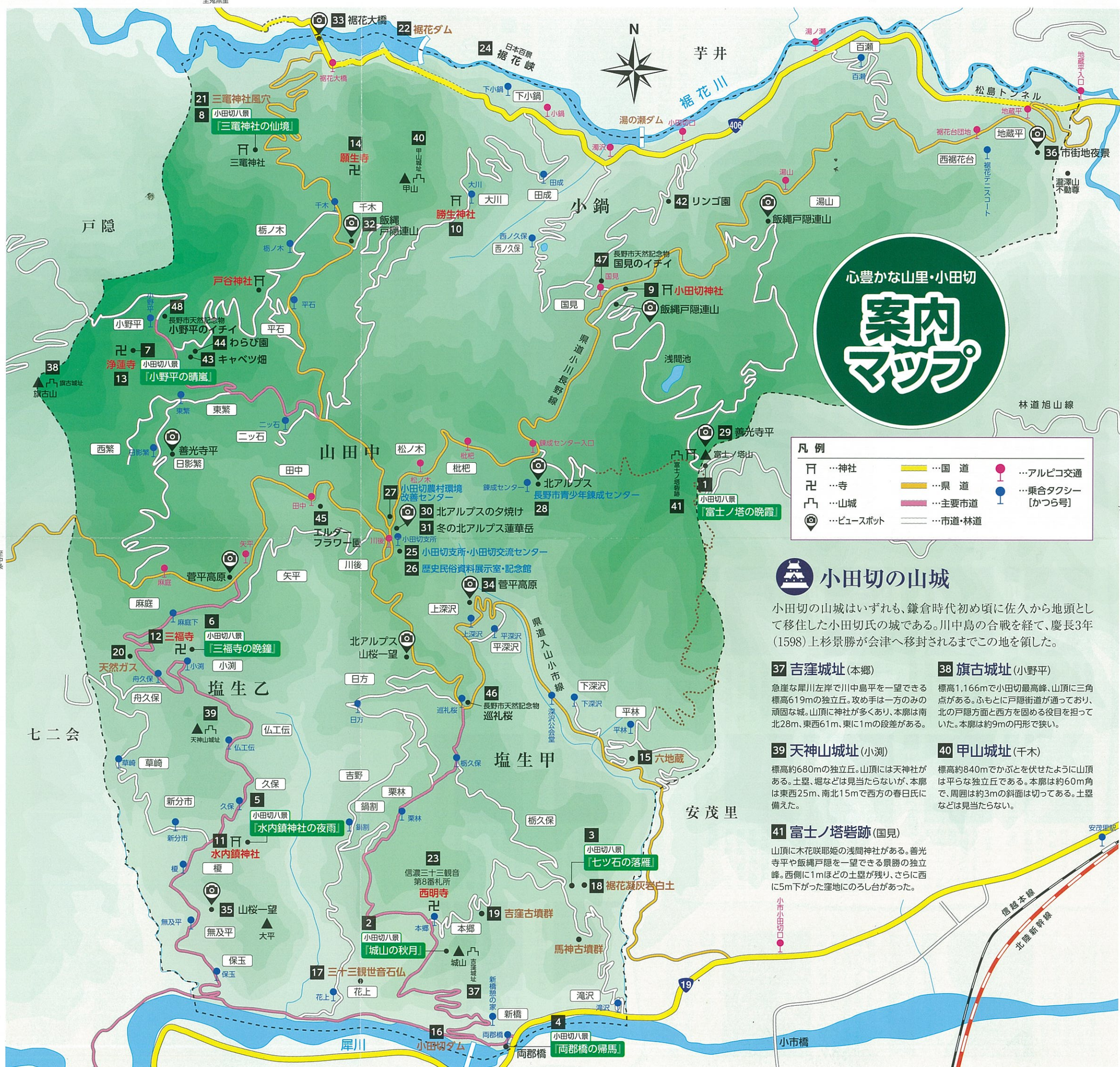


長かった冬が明け、全山に咲く山桜の景色は心まで温まる。地区内の各所で見ることができる。

36 市街地夜景(地藏平)



市街地一望の夜景は「ながの百景」。ほかに各所から眺める善光寺平の夜景もまたすばらしい。



案内マップ

心豊かな山里・小田切

凡例

| | | | | | |
|---|----------|---|--------|---|----------------|
| ⌌ | …神社 | — | …国道 | ● | …アルピコ交通 |
| 卍 | …寺 | — | …県道 | ● | …乗合タクシー [かつら号] |
| ⌌ | …山城 | — | …主要市道 | ● | |
| 📍 | …ビュースポット | — | …市道・林道 | | |

小田切の山城

小田切の山城はいずれも、鎌倉時代初め頃に佐久から地頭として移住した小田切氏の城である。川中島の合戦を経て、慶長3年(1598)上杉景勝が会津へ移封されるまでこの地を領した。

- 37 吉窪城址(本郷)**
急崖な犀川左岸で川中島平を一望できる標高619mの独立丘。攻め手は一方のみの頑固な城。山頂に神社が多くあり、本廓は南北28m、東西61m、東に1mの段差がある。
- 38 旗古城址(小野平)**
標高1,166mで小田切最高峰、山頂に三角点がある。ふもとに戸隠街道が通っており、北の戸隠方面と西方を固める役目を担っていた。本廓は約9mの円形で狭い。
- 39 天神山城址(小淵)**
標高約680mの独立丘。山頂には天神社がある。土塁、堀などは見当たらないが、本廓は東西25m、南北15mで西方の春日氏に備えた。
- 40 甲山城址(千木)**
標高約840mでかぶとを伏せたように山頂は平らな独立丘である。本廓は約60m角で、周囲は約3mの斜面は切つてある。土塁などは見当たらない。
- 41 富士ノ塔塔跡(国見)**
山頂に木花咲耶姫の浅間神社がある。善光寺平や飯縄戸隠を一望できる景勝の独立峰。西側に1mほどの土塁が残り、さらに西に5m下がった窪地にのろし台があった。