

社会資本総合整備計画

ナガノケン サイカイハツ ジギョウ トウ ケイカク
長野県再開発事業等によるまちづくり計画

長野市、塩尻市、岡谷市

平成27年3月

社会資本総合整備計画

平成27年2月18日

計画の名称	長野県再開発事業等によるまちづくり計画						
計画の期間	平成27年度 ～ 平成31年度 (5年間)			交付対象	長野市、塩尻市、岡谷市		
計画の目標	市街地再開発事業等により、土地の合理的かつ健全な高度利用、都市機能の更新、建築物の耐震化を進め、既成市街地のゆとりある住環境の再整備を図り、賑わいがある快適で暮らしやすいまちづくりを進める。						

計画の成果目標 (定量的指標)	<ul style="list-style-type: none"> ・市街地における歩行者・自転車通行量の増加 ・市街地における定住人口の割合の増加 						
定量的指標の定義及び算定式	$\text{市街地における定住人口の割合} = \frac{\text{市街地における定住人口}}{\text{各市域全体の定住人口}}$						

定量的指標の定義及び算定式	定量的指標の現況値及び目標値			備考
	当初現況値 (H27当初)	中間目標値 (H29末)	最終目標値 (H31末)	
市街地内の5地点における歩行者・自転車通行量を調査する。 【調査地点】①榎堂大通り(長野市)、②南千歳(長野市)、③末広町(長野市)、④塩尻駅前(塩尻市)、⑤中央町(岡谷市)	71,711人	—	71,836人	定住自立圏共生ビジョンに基づき実施される要素事業：該当なし
市街地の3地区(長野市、塩尻市、岡谷市)の定住人口を調査し、市域全体に対する定住人口の割合を算出する。 (市街地における定住人口の割合) = (市街地における定住人口) / (各市域全体の定住人口)	3.3%	—	3.5%	

全体事業費	合計 (A+B+C)	5,635.百万円	A	5,635.百万円	B	.百万円	C	.百万円	効果促進事業費の割合 C / (A+B+C)	0.0%
-------	------------	-----------	---	-----------	---	------	---	------	---------------------------	------

交付対象事業

A 基幹事業															
番号	事業種別	地域種別	交付対象	直接間接	事業者	要素となる事業名 (事業箇所)	事業内容 (延長・面積等)	市町村名	事業実施期間 (年度)					全体事業費 (百万円)	備考
									H27	H28	H29	H30	H31		
1-A1	住宅	一般	長野市	直接	長野市	基本計画等作成等事業 (長野中央西地区)	計画コーディネート業務	長野市						20	
1-A2	住宅	一般	長野市	直接	長野市	基本計画等作成等事業 (榎堂地区)	市街地総合再生基本計画作成	長野市						10	
1-A3	住宅	一般	長野市	間接	民間	優良建築物等整備事業 (南石堂地区)	敷地の共同化、商業施設等 0.1ha	長野市						1,000	
1-A4	住宅	一般	長野市	間接	民間	市街地再開発事業 (長野駅前通り地区)	敷地の共同化、商業施設等 0.3ha	長野市						4,200	
1-A5	住宅	一般	塩尻市	間接	民間	優良建築物等整備事業 (塩尻駅前地区)	敷地の共同化、商業施設等 0.1ha	塩尻市						400	
1-A6	住宅	一般	岡谷市	直接	岡谷市	基本計画等作成等事業 (岡谷駅前地区)	計画コーディネート業務	岡谷市						5	
合計											5,635				

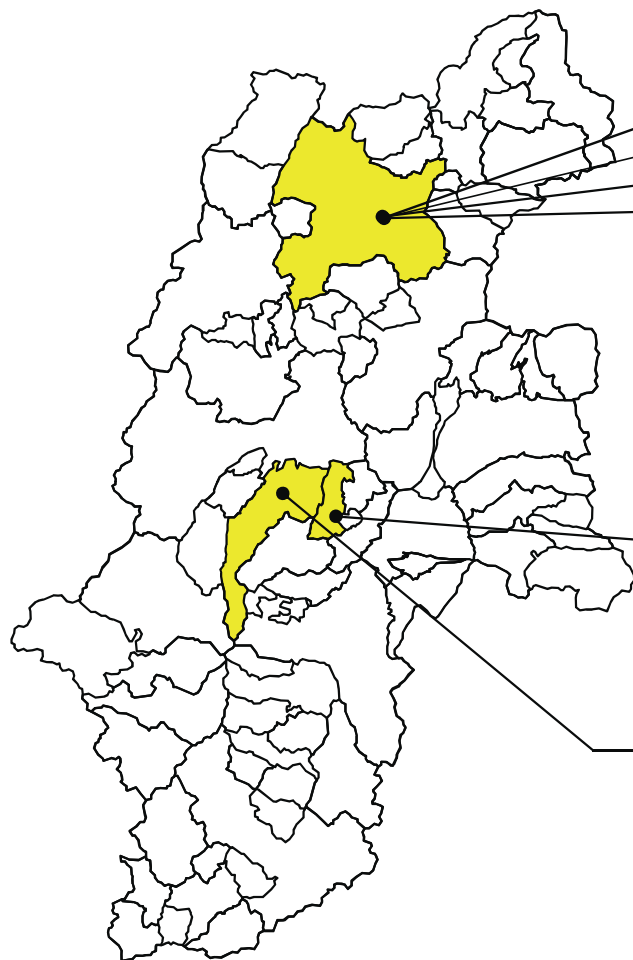
B 関連社会資本整備事業 (該当なし)															
番号	事業種別	地域種別	交付対象	直接間接	事業者	要素となる事業名	事業内容 (延長・面積等)	市町村名	事業実施期間 (年度)					全体事業費 (百万円)	備考
									H27	H28	H29	H30	H31		
合計											0				

C 効果促進事業 (該当なし)															
番号	事業種別	地域種別	交付対象	直接間接	事業者	要素となる事業名	事業内容	市町村名 港湾・地区名	事業実施期間 (年度)					全体事業費 (百万円)	備考
									H27	H28	H29	H30	H31		
合計											0				

番号	一体的に実施することにより期待される効果											備考
----	----------------------	--	--	--	--	--	--	--	--	--	--	----

(参考図面)

計画の名称	長野県再開発事業等によるまちづくり計画		
計画の期間	平成27年度 ～ 平成31年度 (5年間)	交付対象	長野市、塩尻市、岡谷市



長野県図

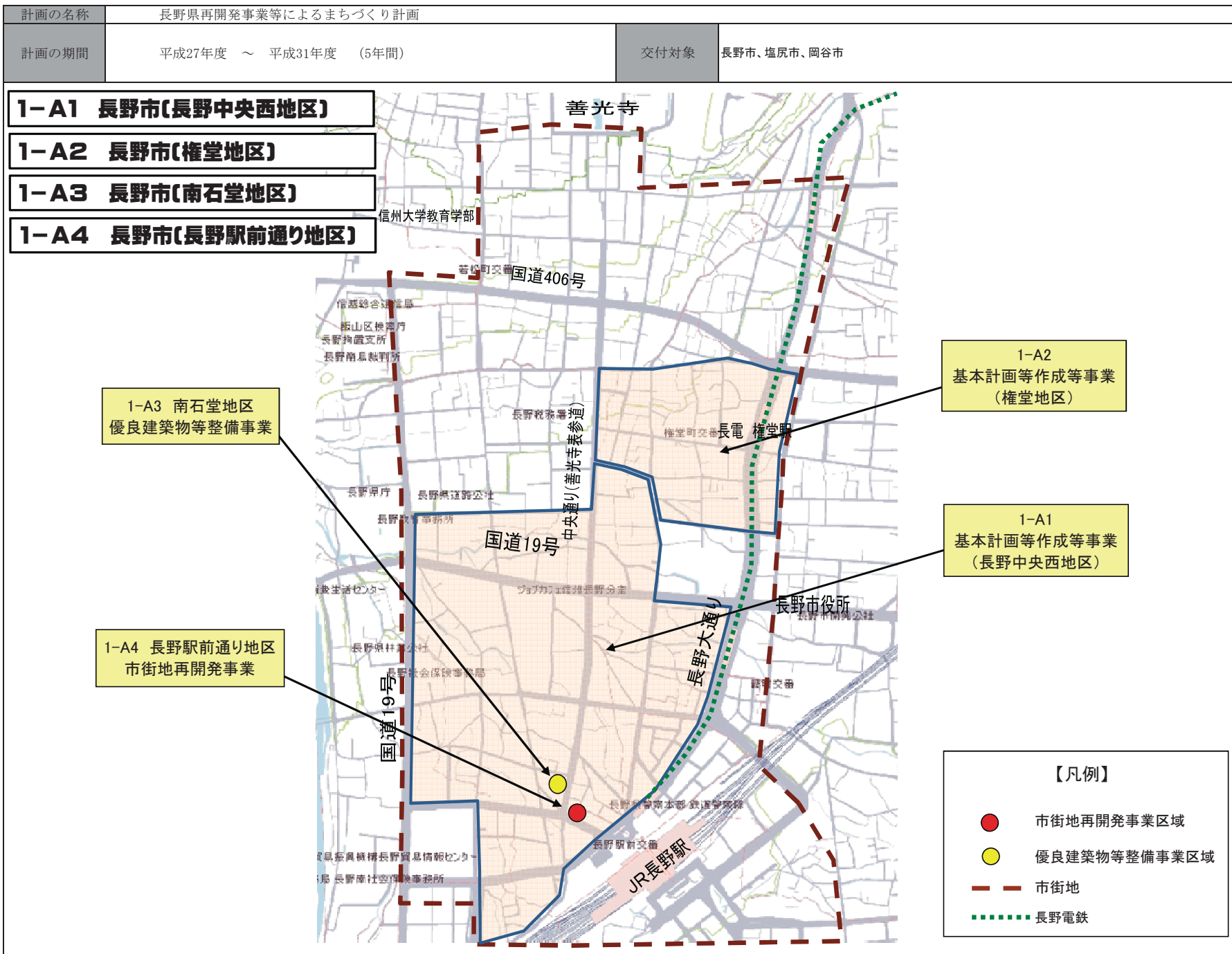
- 長野市**
- 1-A 1 基本計画等作成等事業 (長野中央西地区)
 - 1-A 2 基本計画等作成等事業 (権堂地区)
 - 1-A 3 優良建築物等整備事業 (南石堂地区)
 - 1-A 4 市街地再開発事業 (長野駅前通り地区)

- 岡谷市**
- 1-A 6 基本計画等作成等事業 (岡谷駅前地区)

- 塩尻市**
- 1-A 5 優良建築物等整備事業 (塩尻駅前地区)

佐久	小諸市	木曾	上松町
	佐久市		南木曾町
	小海町		木曾町
	佐久穂町		木祖村
	川上村		王滝村
	南牧村	松本	大桑村
	南相木村		松本市
	北相木村		塩尻市
	軽井沢町		安曇野市
	御代田町		麻績村
上小	立科町	北安曇	生坂村
	上田市		山形村
	東御市		朝日村
	長和町		筑北村
諏訪	青木村	長野	大町市
	岡谷市		池田町
	諏訪市		松川村
	茅野市		白馬村
	下諏訪町		小谷村
上伊那	富士見町	長野	長野市
	原村		須坂市
	伊那市		千曲市
	駒ヶ根市		坂城町
	辰野町		小布施町
	箕輪町		高山村
	飯島町		信濃町
南箕輪村	飯綱町		
下伊那	中川村	北信	小川村
	宮田村		中野市
	飯田市		飯山市
	松川町		山ノ内町
	高森町		木島平村
	阿南町		野沢温泉村
	阿智村		栄村
	平谷村		77市町村
	根羽村		
	下條村		
売木村			
天龍村			
泰阜村			
喬木村			
豊丘村			
大鹿村			

(参考図面)



(参考図面)

計画の名称	長野県再開発事業等によるまちづくり計画		
計画の期間	平成27年度 ～ 平成31年度 (5年間)	交付対象	長野市、塩尻市、岡谷市

1-A5 塩尻市(塩尻駅前地区)



【凡例】

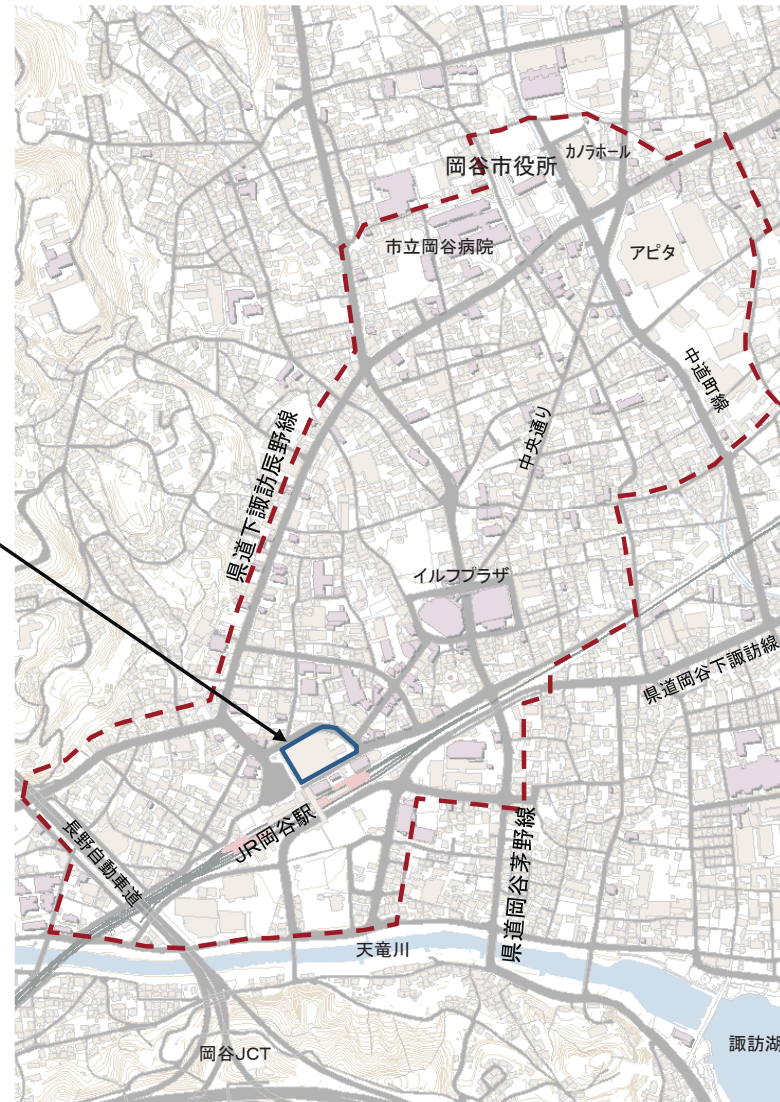
- 優良建築物等整備事業区域
- 市街地

(参考図面)

計画の名称	長野県再開発事業等によるまちづくり計画		
計画の期間	平成27年度 ～ 平成31年度 (5年間)	交付対象	長野市、塩尻市、岡谷市

1-A6 岡谷市(岡谷駅前地区)

1-A6
基本計画等作成等事業



【凡例】

- 市街地
- 基本計画等作成等区域