

# ウ 長野都市計画公園の変更について

第80回 長野市都市計画審議会

令和3年10月1日

都市整備部 公園緑地課

## 1. 城山公園

1－1 城山公園の概要

1－2 変更する区域

## 2. 長野運動公園

2－1 長野運動公園の概要

2－2 変更する区域

## 3. 予定スケジュール

# 1-1 城山公園の概要

3



開設	1900（明治33）年
面積	都市計画決定区域 21.12ha
	昭和5年 都市公園へ位置付け
種別	総合公園

## 城山公園の課題

園内の施設は老朽化などの問題を抱えており、

今後の公園施設の在り方について検討していく必要がある

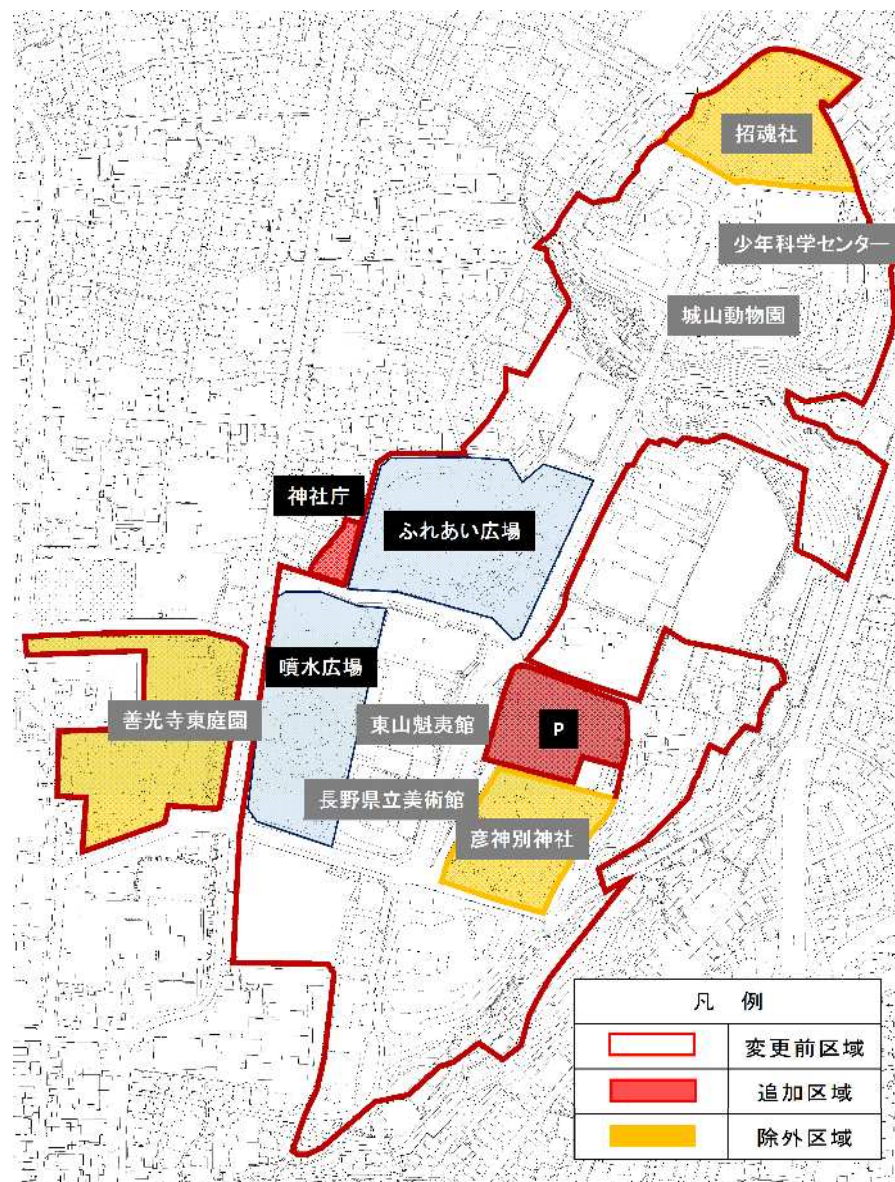
⇒ 令和2年に **城山公園再整備基本構想** を策定

長い歴史を継いでいけるような統一感のある再整備を目指す

# 1-2 都市計画決定区域の変更

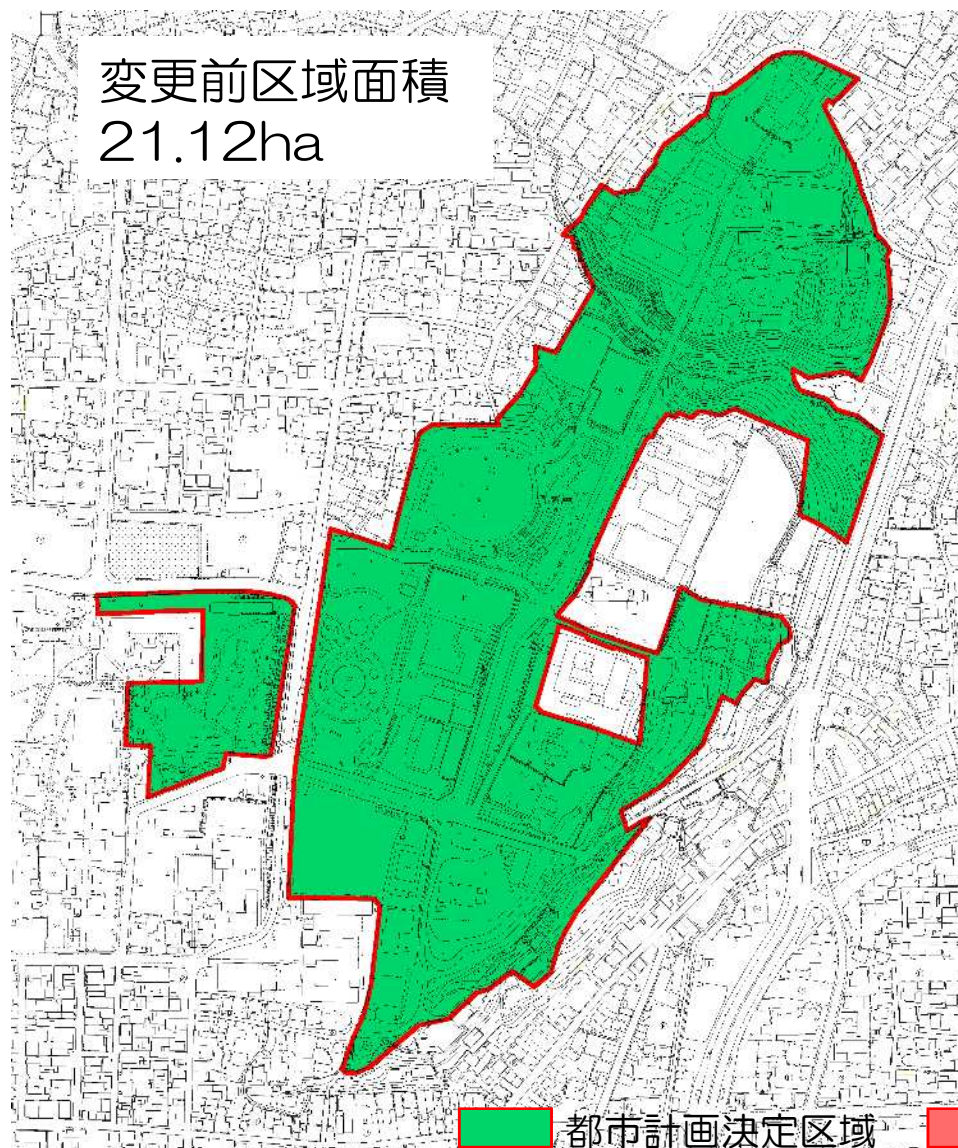
## 変更するエリア

- 噴水広場とふれあい広場の一体感を高めるため神社庁用地を追加
- 新たに整備した駐車場を追加
- 宗教用地を区域から除外

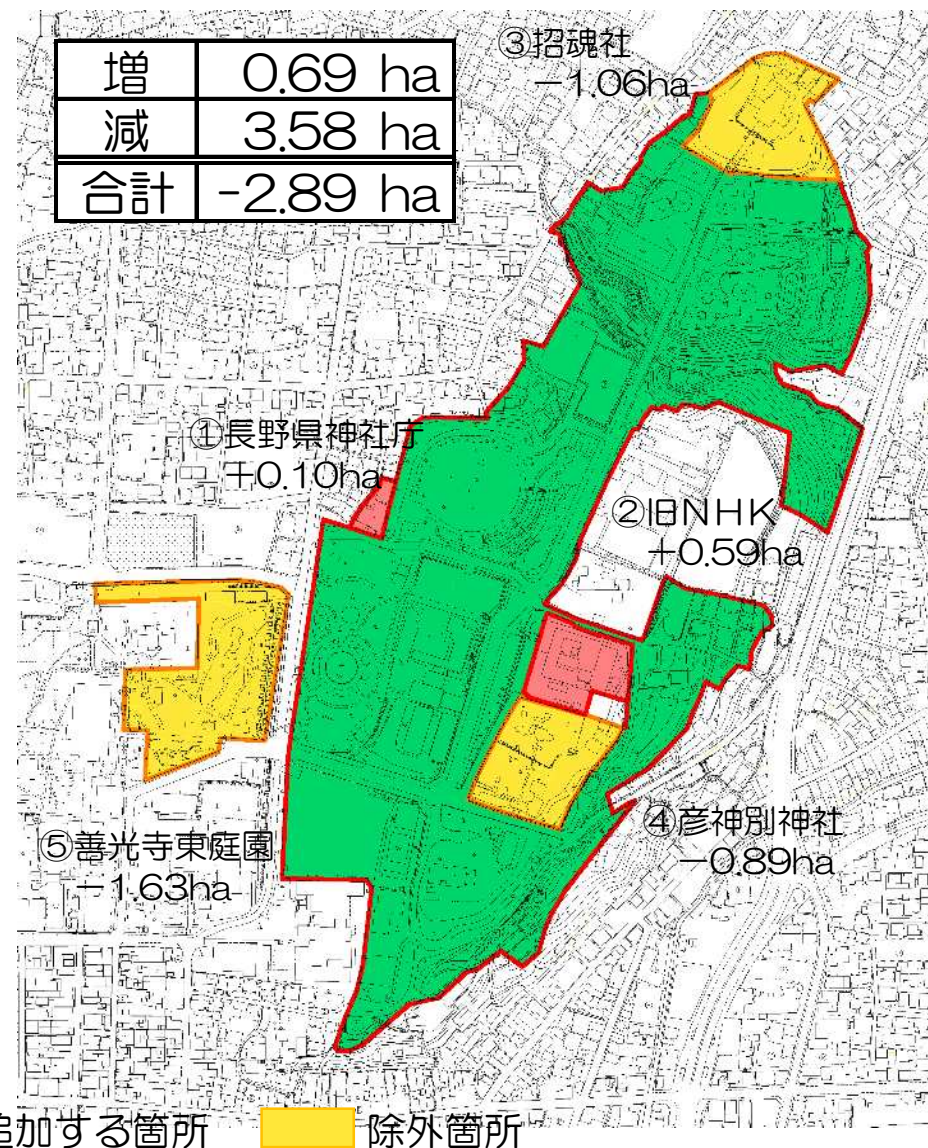


# 1-2 都市計画決定区域の変更

## 変更前 都市計画決定区域

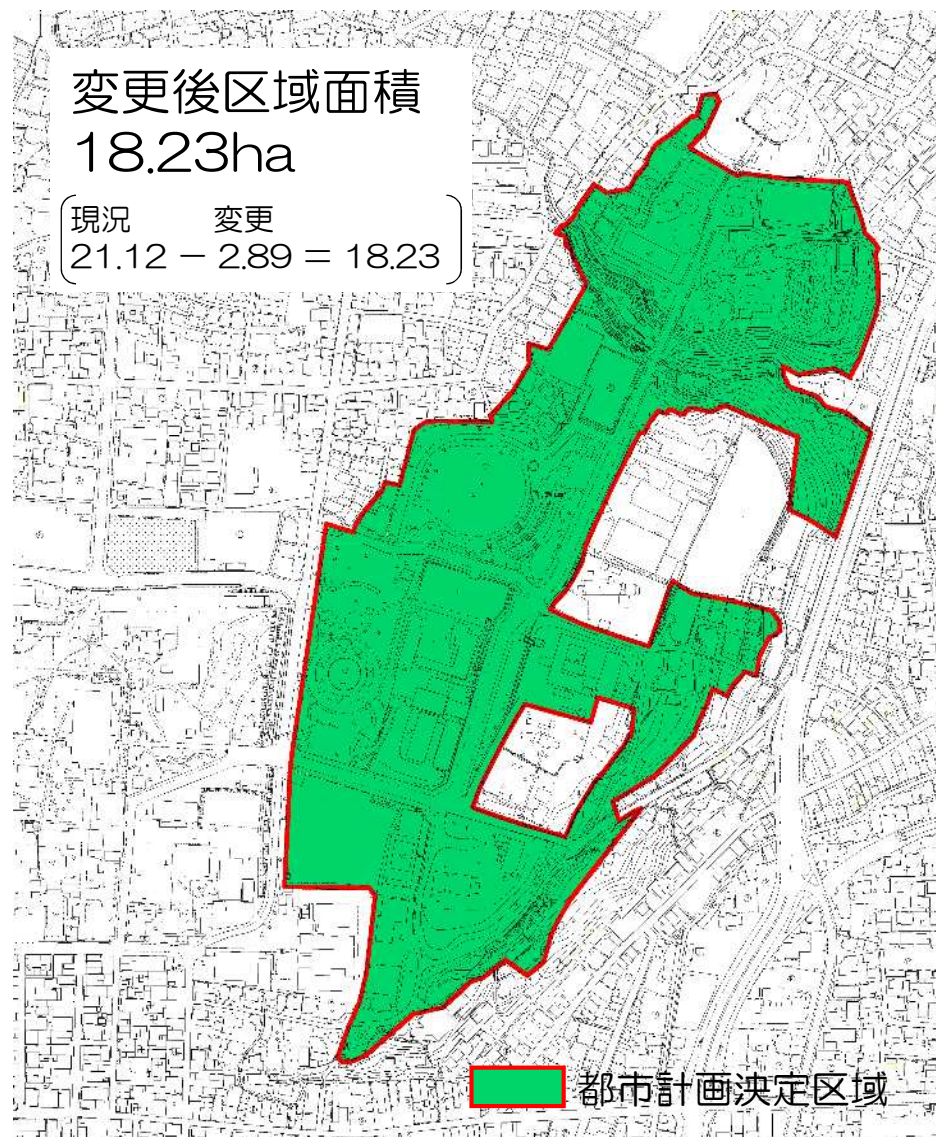


## 変更箇所 都市計画決定区域



# 1-2 都市計画決定区域の変更

## 変更後 都市計画決定区域



## 2-1 長野運動公園の概要

7



開設	1966（昭和41）年
面積	都市計画決定区域 22.20ha
種別	運動公園

### 長野運動公園の課題

各種大会の開催や災害時の避難所利用の際には、慢性的な駐車場不足となっており、周辺道路では渋滞が発生し、公園利用者に支障を及ぼしている

⇒ 駐車場の拡大を図る

## 2-2 都市計画決定区域の変更

### 変更前 都市計画決定区域

変更前区域面積  
22.20ha



### 変更後 都市計画決定区域

変更後区域面積  
22.82ha

