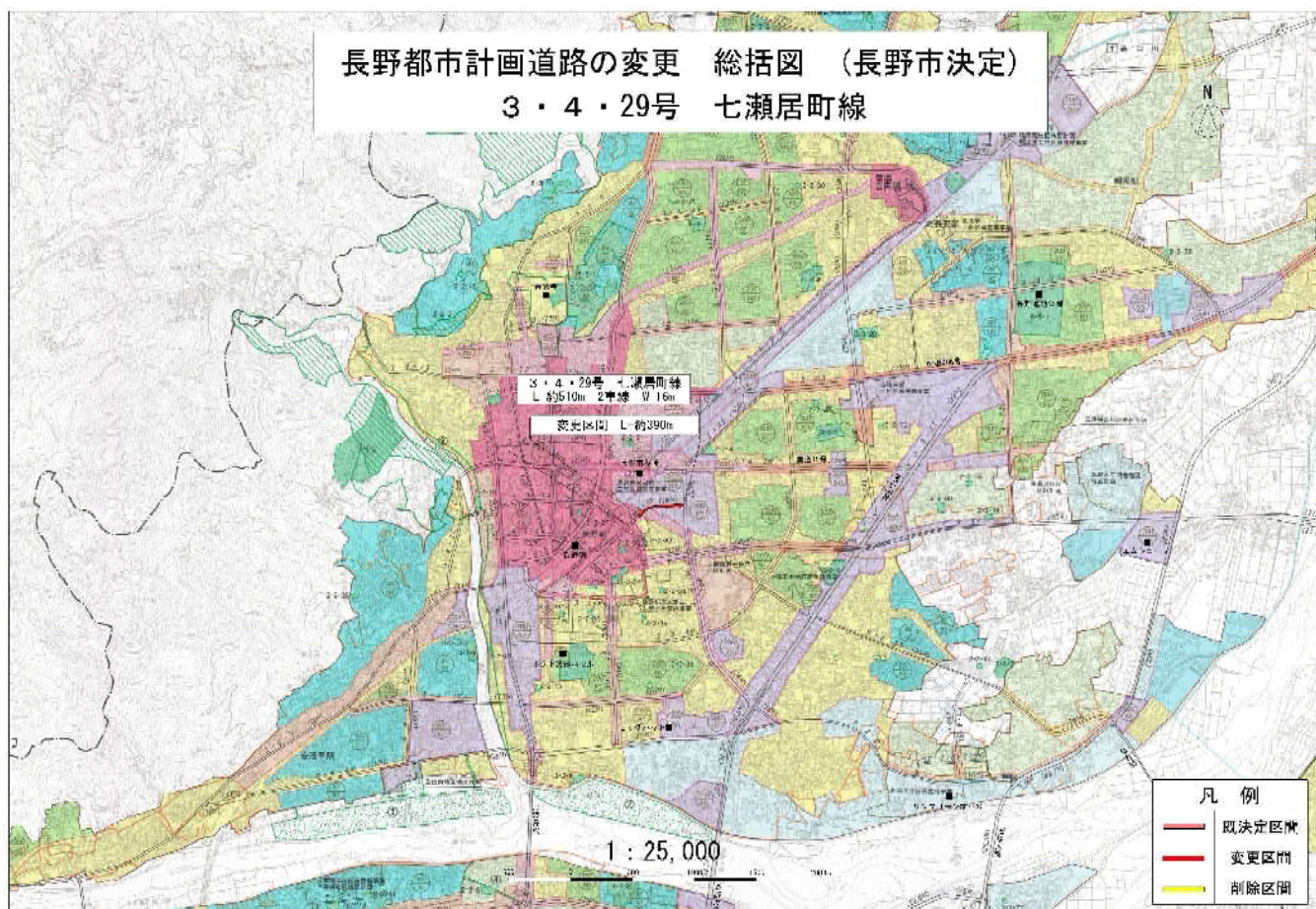


才 長野都市計画道路の変更 (七瀬居町線)について

第80回 長野市都市計画審議会

令和3年10月1日

都市整備部 都市政策課





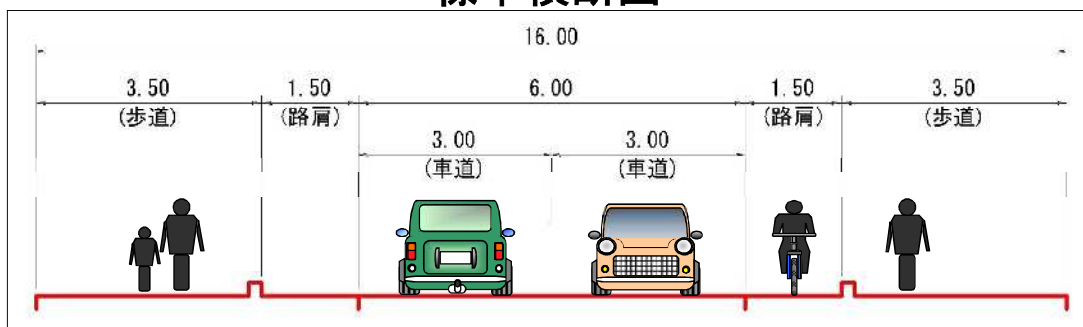
3

七瀬居町線の概要

種別	名称		位置		
	番号	路線名	起点	終点	主な経過地
幹線街路	3・4・29	七瀬居町線	大字鶴賀 字王神	大字鶴賀 字中堰	大字鶴賀 字澤田
区域	構造				備考
延長	構造形式	車線の数	幅員	交差の構造	
約510m	地表式	2車線	16m	幹線街路と平面交差 2箇所	※

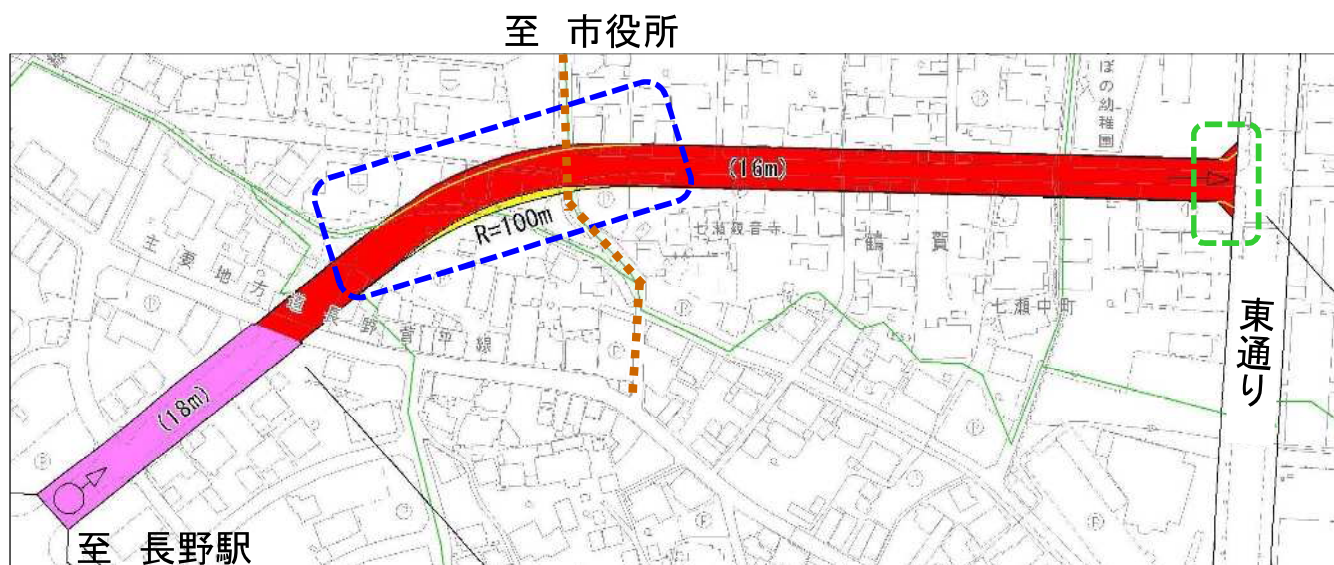
※線形及び隅切りの変更

標準横断面図



4

変更の内容



- **線形** (曲線半径 150m → 100m)
市道との交差角を改善(81度→85度)するため
- **隅切り** (終点部の隅切り辺 約4m → 8m)
現行の道路構造令等に準拠するため

5

これまでの経過と今後の予定

● これまでの経過

年度	主な内容	備考
平成30年度	・現地測量	基準点測量、地形測量
令和元年度	・予備設計	道路、交差点3箇所、函渠
令和2年度	・公安協議 ・地元より要望書の提出	交差点形状、安全対策に意見あり
令和3年度	・交差点予備設計	地元及び公安委員会と調整中

● 今後の予定

時期	主な内容	備考
令和3年 10月	第80回 審議会	事前説明
10~11月	地元説明会 県 事前協議	
12 ~ 1月	素案の閲覧	
令和4年 1~2月	案の縦覧 県 協議	
2~3月	第82回 審議会	付議
3月	変更・告示	

6

長野都市計画道路の変更
(長野市決定)

計 画 書

令和 年 月

長 野 市

長野都市計画道路の変更(長野市決定)

都市計画道路中 3・4・29 号七瀬居町線を次のように変更する。

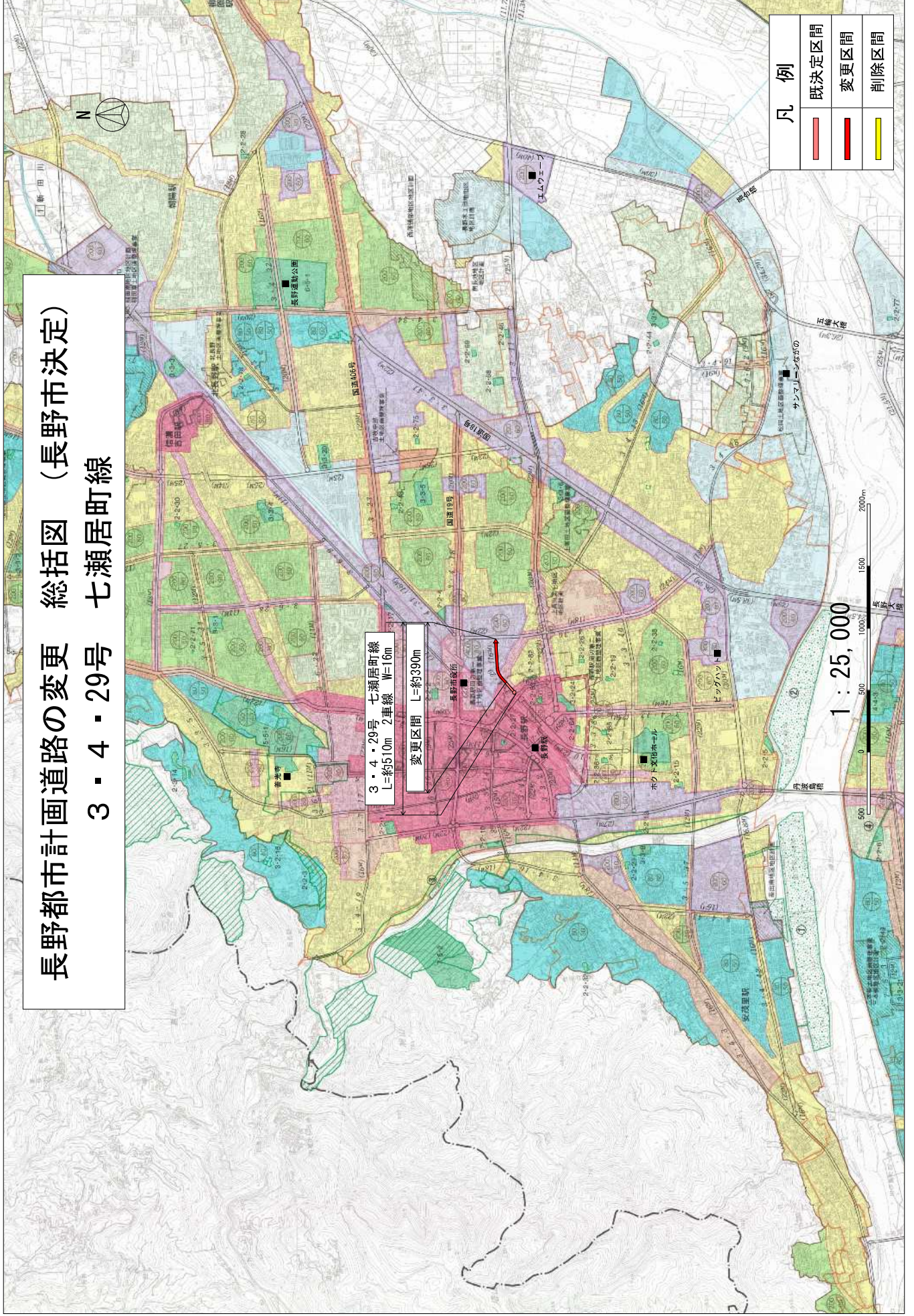
種別	名称		位置			区域	構造				備考
	番号	路線名	起点	終点	主な 経過地	延長	構造 形式	車 線 の 数	幅員	地表式の区間における 鉄道等との交差の構造	
幹線街路	3・4・29	七瀬居町線	長野市 大字鶴賀 字玉神	長野市 大字鶴賀 字中堰	長野市 大字鶴賀 字澤田	約 510m	地 表 式	2 車 線	16m	幹線街路と平面交差 2箇所	

「区域及び構造は計画図表示のとおり」

理由

安全で円滑な自動車走行の確保等を図るため、線形及び隅切りを一部変更する。

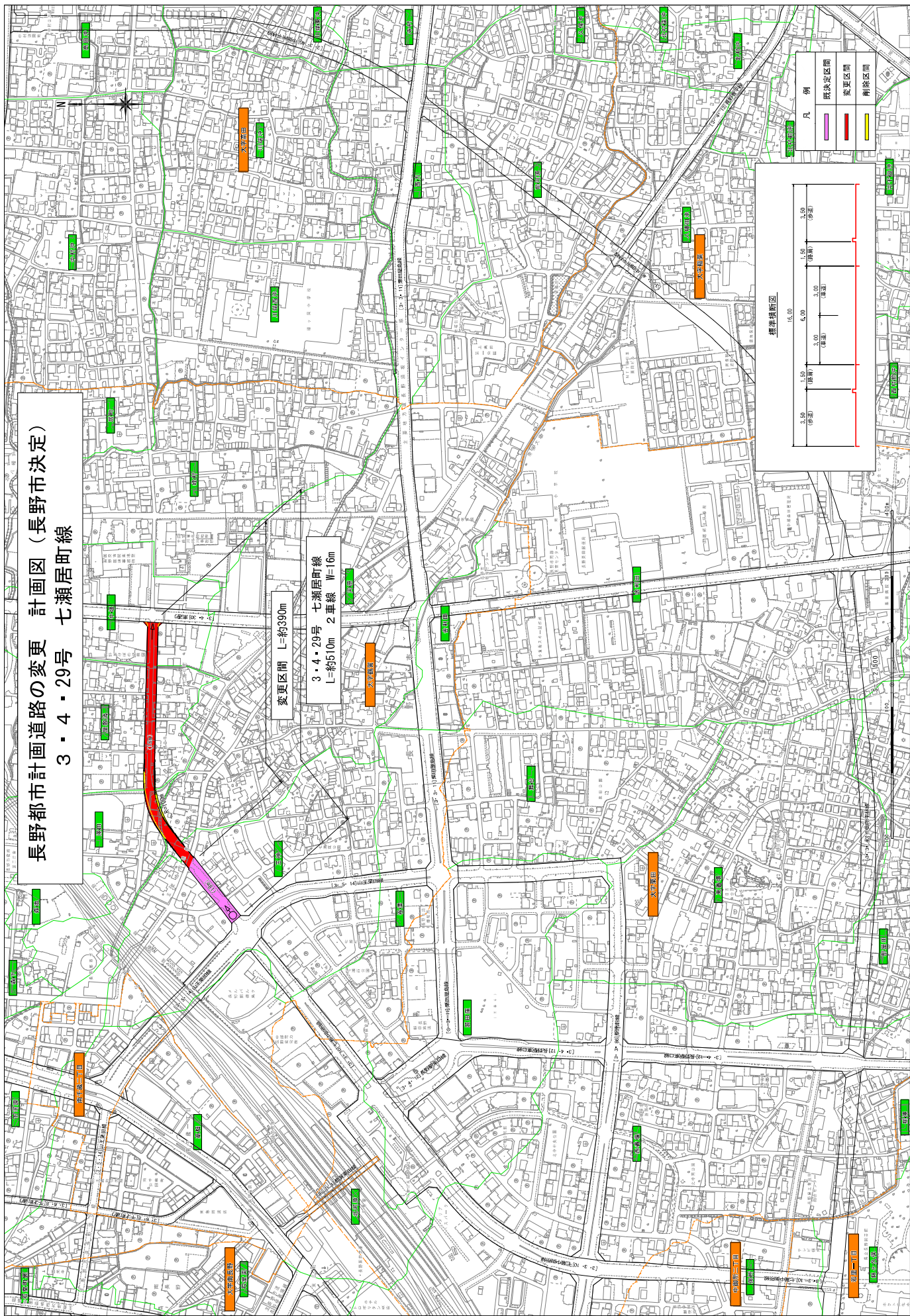
長野都市計画道路の変更（長野市決定）
 3・4・29号 七瀬居町線



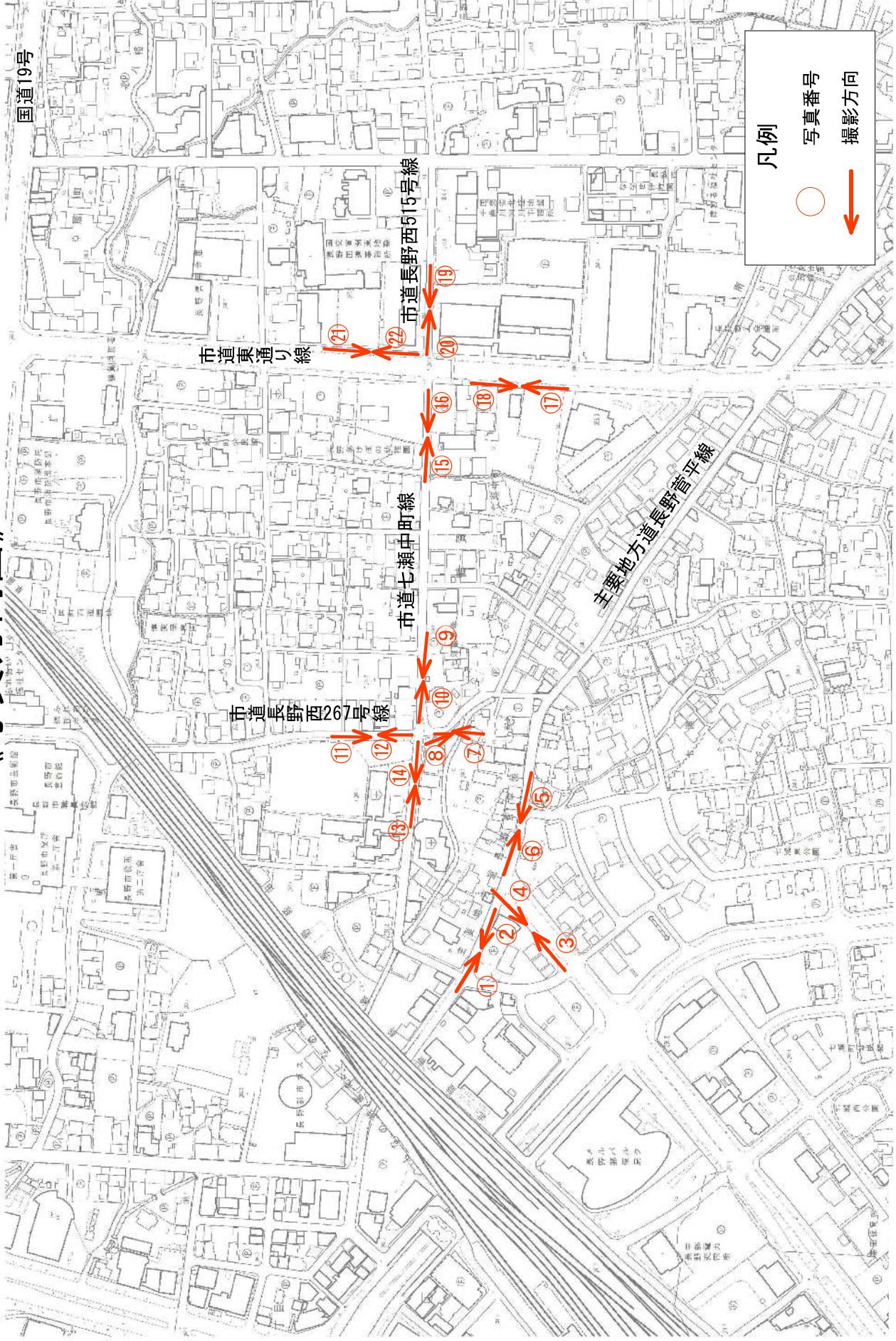
凡例

—	既定区間
—	変更区間
—	削除区間

長野都市計画道路の変更 計画図 (長野市決定) 3・4・29号 七瀬居町線



《写真方向図》



SCALE: 1/2,500



写真①

主要地方道長野菅平線

交差点西側から東側を望む



写真②

主要地方道長野菅平線

交差点西側から西側を望む



写真③

都市計画道路七瀬居町線

交差点南側から北側を望む



写真④

都市計画道路七瀬居町線

交差点南側から南側を望む



写真⑤

主要地方道長野菅平線

交差点東側から西側を望む



写真⑥

主要地方道長野菅平線

交差点東側から東側を望む



写真⑦

市道長野西 267号線

交差点南側から北側を望む



写真⑧

市道長野西 267号線

交差点南側から南側を望む



写真⑨

市道七瀬中町線

交差点東側から西側を望む



写真⑩

市道七瀬中町線

交差点東側から東側を望む



写真⑪

市道長野西 267号線

交差点北側から南側を望む



写真⑫

市道長野西 267号線

交差点北側から北側を望む



写真⑬

市道七瀬中町線

交差点西側から東側を望む



写真⑭

市道七瀬中町線

交差点東側から西側を望む



写真⑮

市道七瀬中町線

交差点西側から東側を望む



写真⑯

市道七瀬中町線

交差点西側から西側を望む



写真⑰

市道東通り線

交差点南側から北側を望む



写真⑱

市道東通り線

交差点南側から南側を望む



写真⑱

市道長野西515号線

交差点東側から西側を望む



写真㉑

市道長野西515号線

交差点東側から東側を望む



写真㉒

市道東通り線


交差点北側から南側を望む



写真②

市道東通り線

交差点北側から北側を望む






表-2.2(2) 交通量調査(調査地点別)明細表-1

令和2年度交通量調査成果より

調査地点番号	(H27)B
調査地点名	信州教会交差点
路線名	七瀬居町線
調査年月日(曜日)	令和2年10月28日(水)
天候	曇り
歩道の有無	下図参照

観測区分	
○	大型車・小型車・自転車・歩行者
	自動車類(大型+小型)・自転車・歩行者
	大型車・小型車
	自動車類(大型+小型)
	歩行者

時間帯別・方向別車種別交通量集計表(単位:台)

時間帯	①愛和病院向			②市役所向			③国道18号向		
	小型車	大型車	自動車類	小型車	大型車	自動車類	小型車	大型車	自動車類
07:00-08:00	11	0	11	28	0	28	0	0	0
08:00-09:00	12	0	12	59	2	61	1	0	1
09:00-10:00	3	0	3	17	0	17	0	0	0
10:00-11:00	3	0	3	7	0	7	5	0	5
11:00-12:00	5	0	5	11	0	11	1	1	2
12:00-13:00	1	0	1	17	0	17	2	0	2
13:00-14:00	1	0	1	8	0	8	0	0	0
14:00-15:00	1	0	1	13	1	14	2	0	2
15:00-16:00	4	0	4	9	0	9	1	0	1
16:00-17:00	3	0	3	20	0	20	3	0	3
17:00-18:00	6	0	6	15	0	15	2	0	2
18:00-19:00	6	0	6	24	0	24	0	0	0
合計	56	0	56	228	3	231	17	1	18

時間帯	④市役所向			⑤国道18号向			⑥七瀬向		
	小型車	大型車	自動車類	小型車	大型車	自動車類	小型車	大型車	自動車類
07:00-08:00	52	0	52	61	0	61	3	0	3
08:00-09:00	81	1	82	91	1	92	3	0	3
09:00-10:00	62	0	62	85	2	87	15	0	15
10:00-11:00	53	1	54	77	0	77	6	0	6
11:00-12:00	44	0	44	65	2	67	2	0	2
12:00-13:00	45	0	45	65	0	65	5	0	5
13:00-14:00	59	0	59	79	2	81	6	0	6
14:00-15:00	52	0	52	74	0	74	3	0	3
15:00-16:00	58	0	58	96	0	96	6	0	6
16:00-17:00	68	0	68	86	1	87	9	0	9
17:00-18:00	80	0	80	89	0	89	9	0	9
18:00-19:00	72	0	72	63	0	63	5	0	5
合計	726	2	728	931	8	939	72	0	72

時間帯	⑦国道18号向			⑧七瀬向			⑨愛和病院向		
	小型車	大型車	自動車類	小型車	大型車	自動車類	小型車	大型車	自動車類
07:00-08:00	2	0	2	5	0	5	8	0	8
08:00-09:00	21	0	21	18	0	18	13	0	13
09:00-10:00	4	1	5	10	1	11	15	1	16
10:00-11:00	9	2	11	2	0	2	7	0	7
11:00-12:00	9	0	9	5	1	6	10	0	10
12:00-13:00	9	0	9	2	0	2	6	0	6
13:00-14:00	7	0	7	5	0	5	5	0	5
14:00-15:00	16	0	16	4	0	4	3	0	3
15:00-16:00	12	0	12	8	0	8	11	0	11
16:00-17:00	23	0	23	14	0	14	23	0	23
17:00-18:00	10	0	10	30	0	30	20	0	20
18:00-19:00	13	0	13	7	0	7	10	0	10
合計	135	3	138	110	2	112	131	1	132

表-2.2(2) 交通量調査(調査地点別)明細表-2

時間帯	⑩七瀬向			⑪愛和病院向			⑫市役所向			流入合計		
	小型車	大型車	自動車類	小型車	大型車	自動車類	小型車	大型車	自動車類	小型車	大型車	自動車類
07:00-08:00	2	0	2	110	1	111	82	2	84	364	3	367
08:00-09:00	1	1	2	106	1	107	87	0	87	493	6	499
09:00-10:00	6	0	6	100	13	113	52	7	59	369	25	394
10:00-11:00	5	0	5	79	2	81	58	1	59	311	6	317
11:00-12:00	6	1	7	83	3	86	32	0	32	273	8	281
12:00-13:00	2	0	2	52	4	56	41	3	44	247	7	254
13:00-14:00	1	0	1	90	2	92	61	0	61	322	4	326
14:00-15:00	8	0	8	81	2	83	62	0	62	319	3	322
15:00-16:00	1	0	1	83	4	87	44	0	44	333	4	337
16:00-17:00	4	0	4	91	1	92	69	0	69	413	2	415
17:00-18:00	5	0	5	90	0	90	56	0	56	412	0	412
18:00-19:00	6	0	6	76	0	76	48	0	48	330	0	330
合計	47	2	49	1,041	33	1,074	692	13	705	4,186	68	4,254

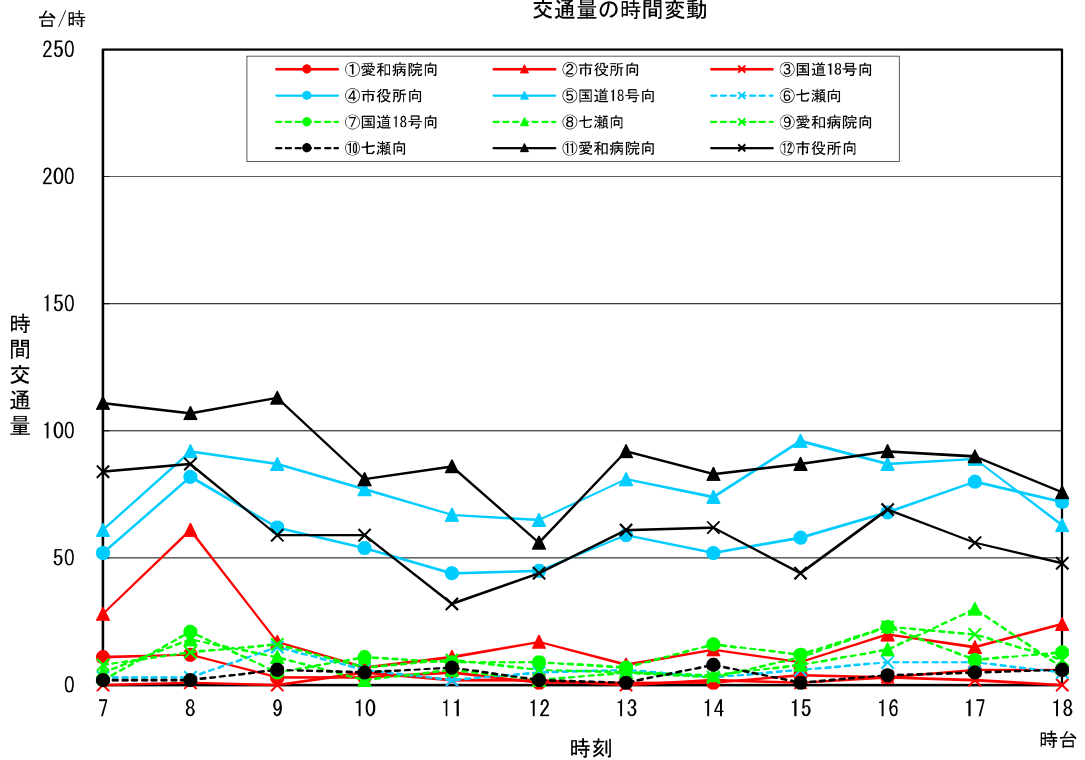
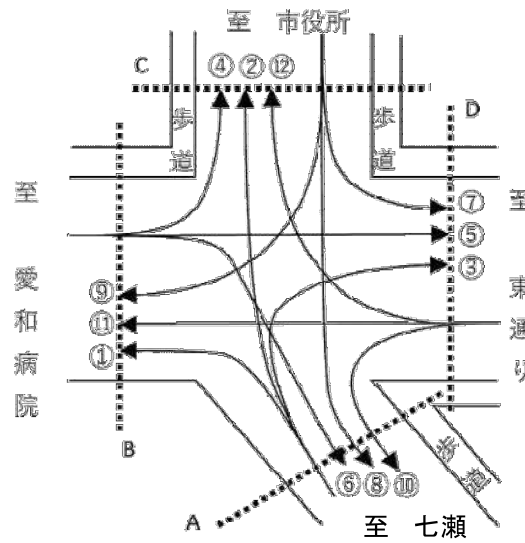


表-2.2(2) 交通量調査(調査地点別)明細表-7

調査地点番号(H27)B
 調査地点名 信州教会交差点

時間帯別・方向別歩行者交通量集計表(単位:人)

時間帯	歩行者					
	A断面			B断面		
	流入 (市役所向)	流出 (七瀬向)	断面合計	流入 (国道18号向)	流出 (愛和病院向)	断面合計
07:00-08:00	57	15	72	51	54	105
08:00-09:00	29	7	36	24	13	37
09:00-10:00	13	7	20	7	16	23
10:00-11:00	9	5	14	12	10	22
11:00-12:00	7	4	11	5	3	8
12:00-13:00	6	17	23	25	12	37
13:00-14:00	1	3	4	2	2	4
14:00-15:00	3	2	5	3	7	10
15:00-16:00	4	8	12	15	18	33
16:00-17:00	2	9	11	11	24	35
17:00-18:00	3	23	26	27	6	33
18:00-19:00	8	13	21	12	46	58
合計	142	113	255	194	211	405

時間帯別・方向別歩行者交通量集計表(単位:人)

時間帯	歩行者					
	C断面			D断面		
	流入 (七瀬向)	流出 (市役所向)	断面合計	流入 (愛和病院向)	流出 (国道18号向)	断面合計
07:00-08:00	9	31	40	36	37	73
08:00-09:00	17	51	68	40	41	81
09:00-10:00	13	11	24	16	11	27
10:00-11:00	3	10	13	0	6	6
11:00-12:00	2	7	9	14	8	22
12:00-13:00	12	10	22	2	12	14
13:00-14:00	10	9	19	9	10	19
14:00-15:00	12	3	15	11	7	18
15:00-16:00	11	7	18	18	14	32
16:00-17:00	12	6	18	20	9	29
17:00-18:00	32	5	37	22	30	52
18:00-19:00	28	10	38	22	17	39
合計	161	160	321	210	202	412

表-2.2(2) 交通量調査(調査地点別)明細表-8

調査地点番号(H27)B
 調査地点名 信州教会交差点

時間帯別・方向別自転車交通量集計表(単位:台)

時間帯	自 転 車					
	A断面			B断面		
	流入 (市役所向)	流出 (七瀬向)	断面合計	流入 (国道18号向)	流出 (愛和病院向)	断面合計
07:00-08:00	178	36	214	27	65	92
08:00-09:00	35	15	50	12	21	33
09:00-10:00	18	18	36	8	14	22
10:00-11:00	19	13	32	4	14	18
11:00-12:00	10	12	22	7	4	11
12:00-13:00	26	32	58	17	27	44
13:00-14:00	4	4	8	5	3	8
14:00-15:00	4	6	10	6	5	11
15:00-16:00	13	18	31	16	12	28
16:00-17:00	17	35	52	13	14	27
17:00-18:00	21	88	109	38	20	58
18:00-19:00	23	50	73	33	23	56
合計	368	327	695	186	222	408

時間帯別・方向別自転車交通量集計表(単位:台)

時間帯	自 転 車					
	C断面			D断面		
	流入 (七瀬向)	流出 (市役所向)	断面合計	流入 (愛和病院向)	流出 (国道18号向)	断面合計
07:00-08:00	27	102	129	40	19	59
08:00-09:00	45	149	194	42	16	58
09:00-10:00	20	26	46	15	9	24
10:00-11:00	19	22	41	9	8	17
11:00-12:00	16	11	27	4	3	7
12:00-13:00	25	19	44	16	7	23
13:00-14:00	13	14	27	11	8	19
14:00-15:00	12	14	26	5	11	16
15:00-16:00	23	18	41	7	11	18
16:00-17:00	44	22	66	9	18	27
17:00-18:00	96	30	126	16	35	51
18:00-19:00	64	28	92	17	39	56
合計	404	455	859	191	184	375