

# 令和元年度 長野市 歩行者通行量調査業務 結果報告書

## 受託期間

令和元年 7月22日(月)～令和元年12月25日(水)

## 調査実施日

調査Ⅰ : 令和元年 9月 6日(金)(16地点63ポイント)

調査Ⅱ : 令和元年10月20日(日)(1地点3ポイント)

長野市

# 目 次

I. 実施要領 .....	1
II. 調査結果のまとめ .....	3
(1) 調査地点全体図 .....	3
(2) 調査地点詳細図及び通行量数の表示 .....	5
(3) 地点別通行量 .....	8
(4) 調査結果の概要 .....	10
III. 地点別通行量の詳細 .....	20
各地点ごとに属性及び箇所ごとの集計結果	
○箇所ごとの集計	
・各箇所ごとの進行方向別・属性別・時間帯別の調査実数	
・過去3年間の通行量総数の推移	
・令和元年度の構成割合の円グラフ	
① 善光寺仁王門前 .....	20
② 大門駐車場 .....	21
③ 権堂町後町 .....	22
④ 権堂町 .....	24
⑤ 権堂大通り .....	26
⑥ 長野銀座 .....	28
⑦ 北石堂町 .....	31
⑧ 錦町 .....	33
⑨ 南千歳大通り .....	35
⑩ 南千歳町 .....	37
⑪ 末広町 .....	39
⑫ 駅東ロステラビル .....	42
⑬ 善光寺口駅前歩行者専用デッキ .....	43
篠① 篠ノ井芝沢 .....	44
篠② 篠ノ井内堀 .....	45
松① 中木町 .....	46
松② 東木町 .....	48

# I 実施要領

## 1. 調査日時並びに調査地点、ポイント数

長野市内17地点66箇所

調査日時	地点数	地点番号	調査地点	調査ポイント
令和元年10月20日(日) 午前6時～午後6時 (12時間)	1	①	善光寺仁王門前	A 仁王門 北
	2			B 藤屋御本陣
	3			C 玉屋
令和元年9月6日(金) 午前8時～午後8時 (12時間)	4	②	大門駐車場	A ばていお大門
	5			B もんぜん駐車場
	6	③	権堂町後町	A 北野文芸座
	7			B 長野朝日八十二ビル
	8			C つたや
	9			D とんこつラーメン博多屋台(旧権堂まちづくりセンター)
	10			E 表参道まちの駅(吉井屋呉服店)
	11	④	権堂町	A 上島美容院
	12			B ホテルニューやま
	13			C 純正堂ビル 北
	14			D 純正堂ビル 西側
	15	⑤	権堂大通り	A イトヨーカドー 東側
	16			B 西沢パーキング 北
	17			C らあめん花月嵐 東側
	18			D 信金権堂 西側
	19			E 権堂イーストプラザ
	20	⑥	長野銀座	A 中央通り 82プラザ 東側
	21			B 昭和通り 82プラザ 南側
	22			C 昭和通りもんぜんぶら座 北側
	23			D 中央通りもんぜんぶら座 東
	24			E 中央通りイーゴ 西側
	25			F 昭和通りイーゴ 南側
	26			G 昭和通りイーゴパーキング
	27			H ホテルJALシティー
	28	⑦	北石堂町	A 4D studio(フォーディスタジオ)
	29			B オレンジベコ 南側
	30			C アゲイン前
	31			D かるかや山西北寺
	32			E genten 北側
	33			F 信金石堂支店
	34	⑧	錦町	A 理容シバタ
	35			B 内藤陶器店
	36			C 第2荒井ビル
	37			D マネーサロン長野(旧ポディーショップ)
	38			E カラオケJOY・SOUND
	39	⑨	南千歳大通り	A JTB
	40			B アイランドホテル 南
	41			C アイランドホテル 西
	42	⑩	南千歳町	A 二線路
	43			B 鶴モニュメント
	44			C 千才町通り東急 西側
	45			D 大通り東急 東側
	46			E ケイケンビル
	47	⑪	末広町	A シューマート
	48			B クロサワ
	49			C トップツアー
	50			D ローソン長野駅前店
	51			E みずほ証券
	52			F 八十二銀行駅前支店
	53			G Nacs末広デッキ 上
	54	⑫	駅東口ステラビル	A ステラビル 上
	55			B ステラビル 下
	56	⑬	善光寺口駅前歩行者専用デッキ	A デッキ上
	57	篠①	篠ノ井芝沢	A 人形そでやま
	58	篠②	篠ノ井内堀	A 水上酒店 横
	59	松①	中木町	A 鷺屋本店 東側
	60			B 鷺屋本店 南
	61			C 夢工房エリート
	62			D 旧食堂くらた
	63	松②	東木町	A ファッションパークカヤマ 東
	64			B ファッションパークカヤマ 南側
	65			C リカーハウスのもと 北
	66			D リカーハウスのもと 西

## 2. 調査対象

歩行者【大人男性、大人女性、子供（中学生以下）、自転車】

## 3. 調査方法

調査ポイント前を通過する歩行者を、大人男性、大人女性、子供（中学生以下）、自転車に分け、進行方向別に、1時間ごとの通行量を調査した。

## 4. 調査実施機関

協同組合長野シーアイ開発センター

## 5. 天候

9月6日（金） 天候：晴

時間	8時	9時	10時	11時	12時	13時	14時	15時	16時	17時	18時	19時	20時
降水量(mm)	0	0	0	0	0	0	0.0	0.0	0	0	0	0.0	0
気温(℃)	24.7	27.2	28.2	30.2	30.8	31.7	32.2	33.3	32.4	29.8	28.7	26.8	25.9
日照(時間)	0.9	1.0	1.0	1.0	1.0	1.0	1.0	1.0	1.0	0.5	0.0	0.0	0.0

10月20日（日） 天候：曇り、一時小雨、一時晴

時間	6時	7時	8時	9時	10時	11時	12時	13時	14時	15時	16時	17時	18時
降水量(mm)	0	0	0	0	0	0	0	0	0	0	0	0	0
気温(℃)	15.4	15.5	16.4	16.8	17.6	17.9	17.4	18.5	18.9	18.0	16.6	15.9	15.1
日照(時間)	0.0	0.0	0.3	0.1	0.2	0.0	0.0	0.4	0.7	1.0	0.9	0.1	0.0

資料：気象庁

## 6. その他

調査地点⑬「善光寺口駅前歩行者専用デッキ」での調査は平成27年からとなる。

平成30年度より、調査地点9の調査地点「大通りビルヂング」は「アイランドホテル西側」に、「中澤ビル東側」は「JTB」に、調査を統合。「中澤ビル北側」は調査対象外となる。

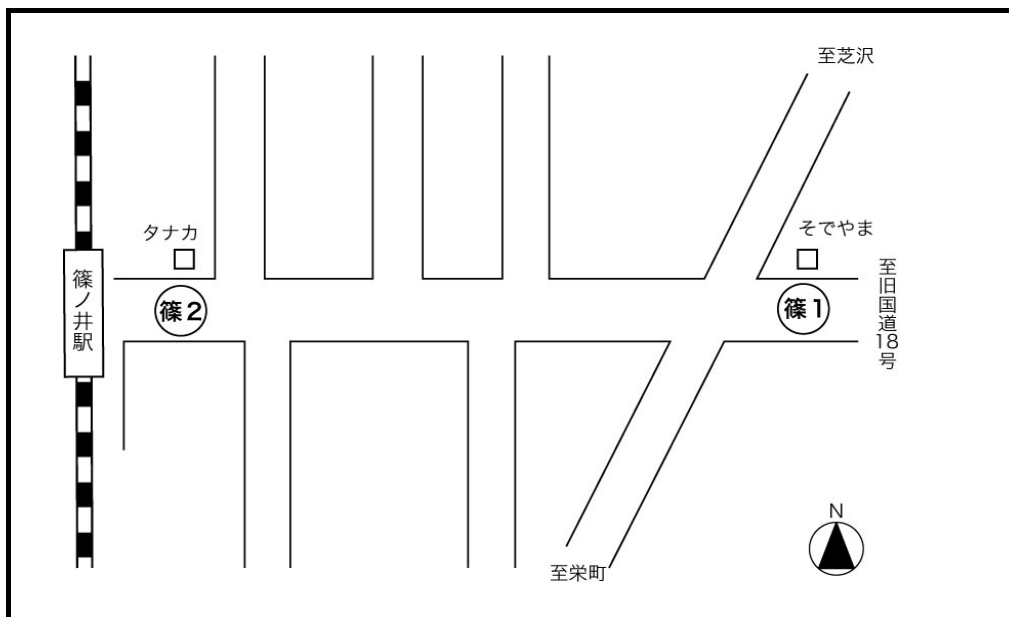
## 7. 考察

令和元年度の調査では、9月6日は晴となり、天候による人通りへの影響は無かったと考えられる。一方、10月20日は、9時台に小雨となり、人手にやや影響が出たものと推察される。

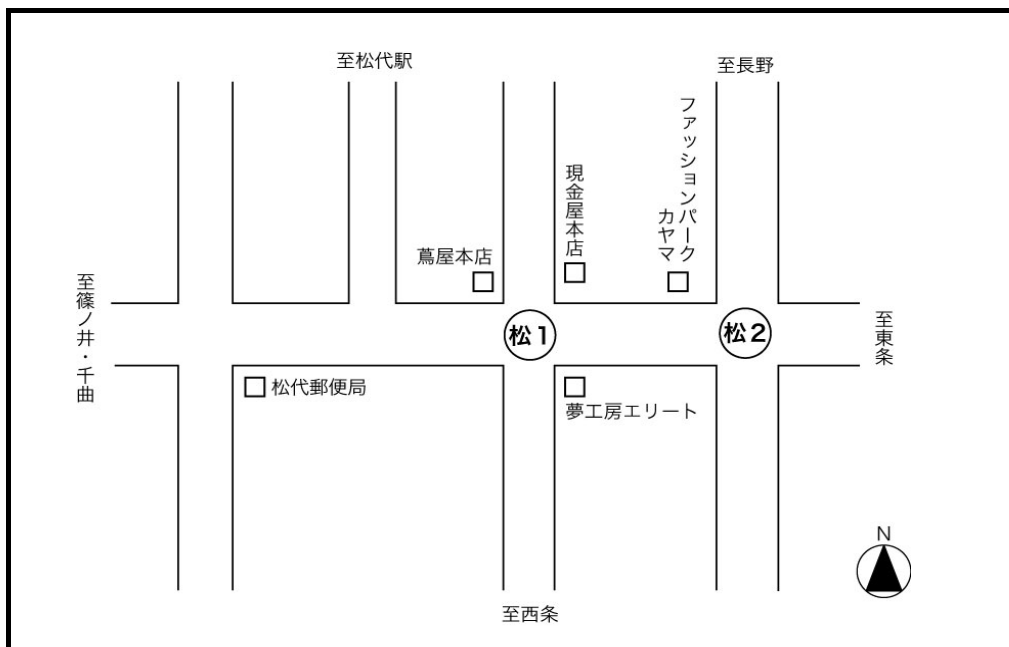
善光寺口駅前歩行者専用デッキは、平成29年度は大型店の開店日と調査日が重なったため歩行者が多く、さらに天候の悪かった昨年度よりも歩行者が減少している。



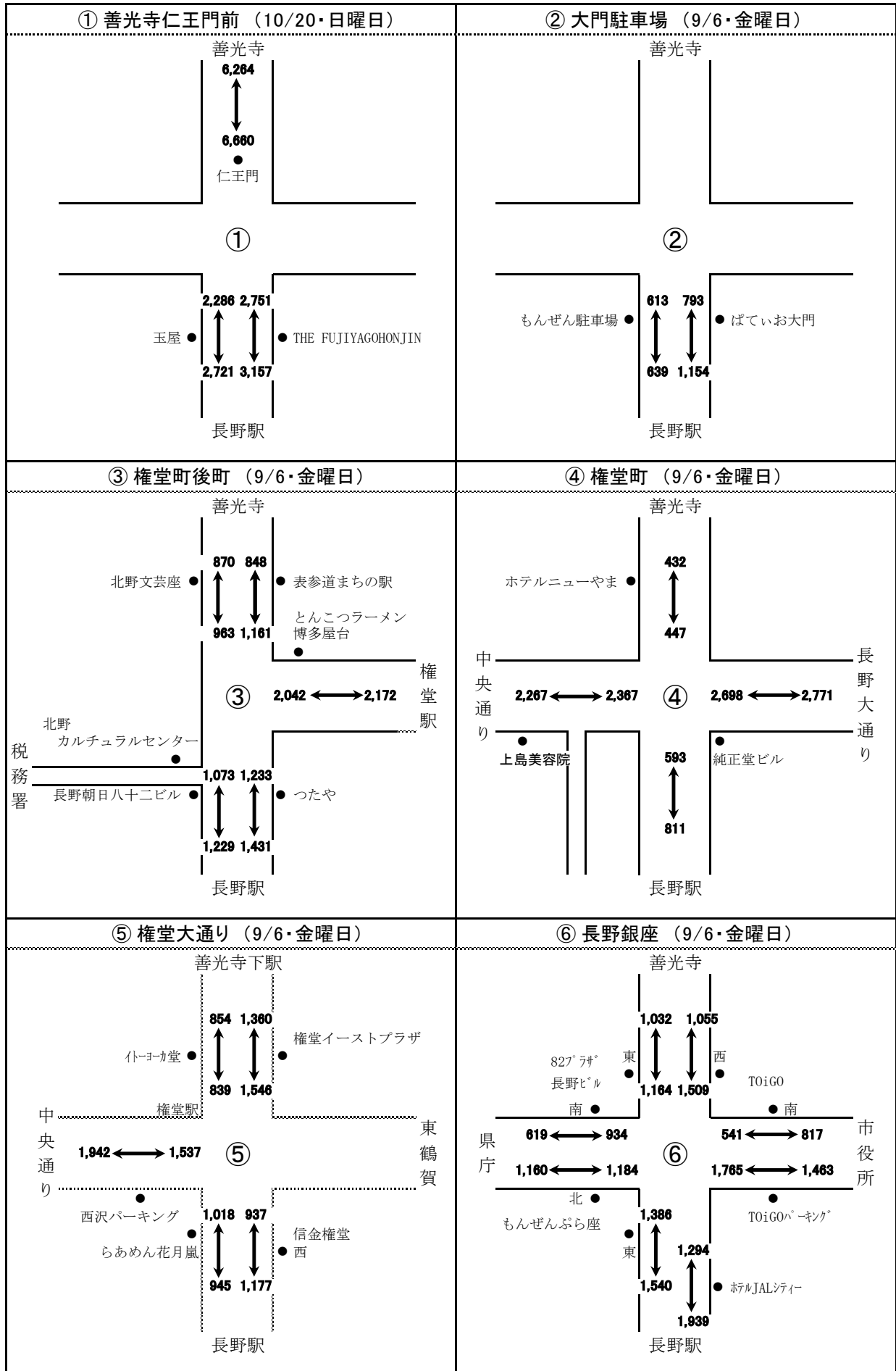
【篠ノ井地区】

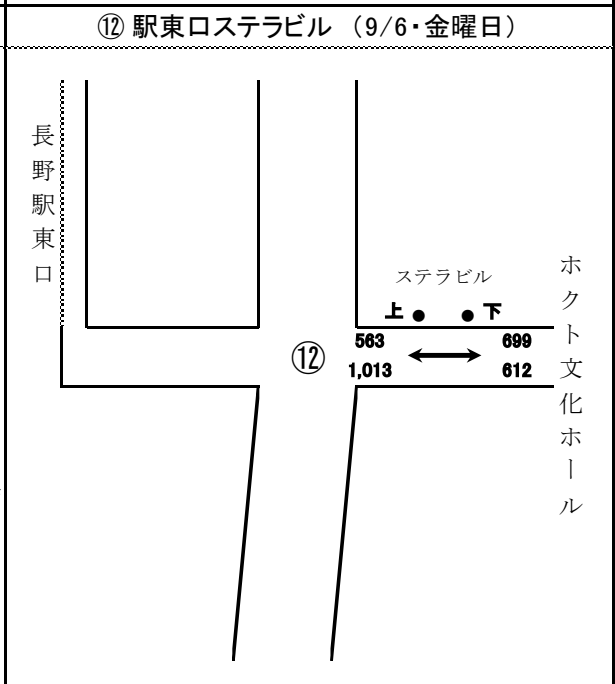
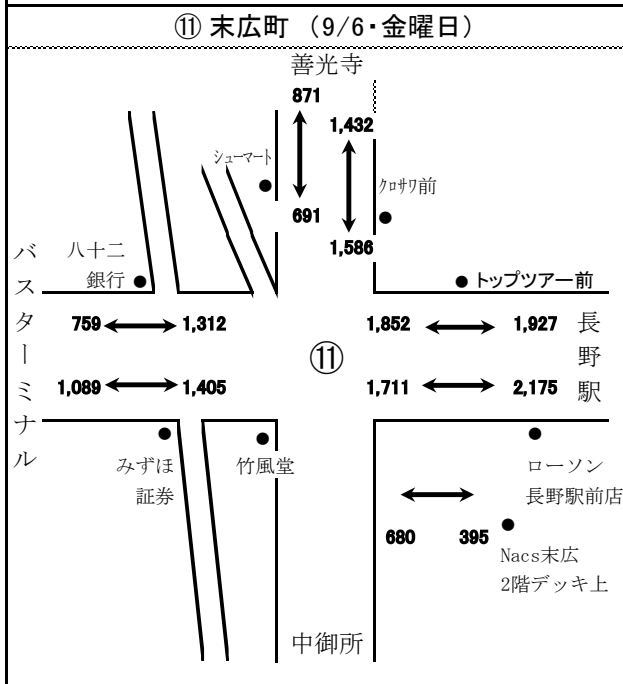
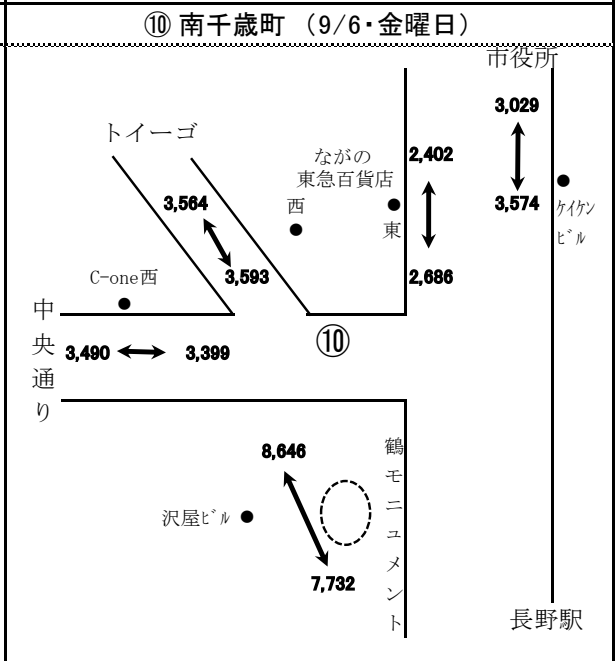
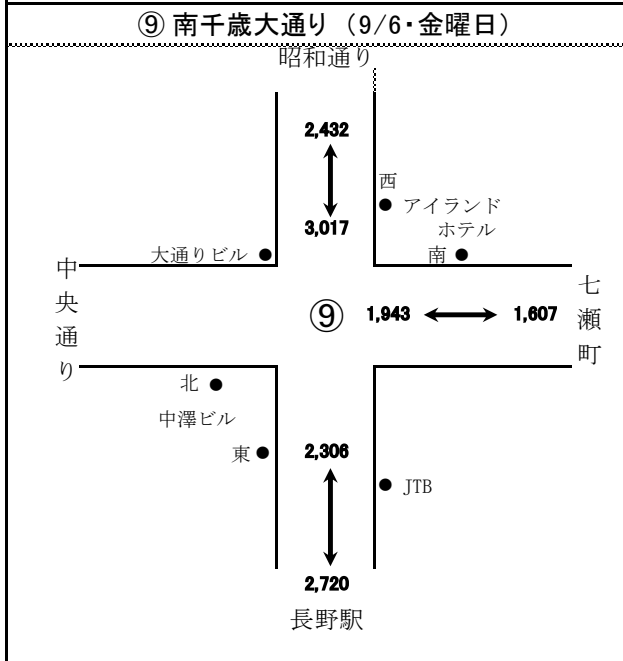
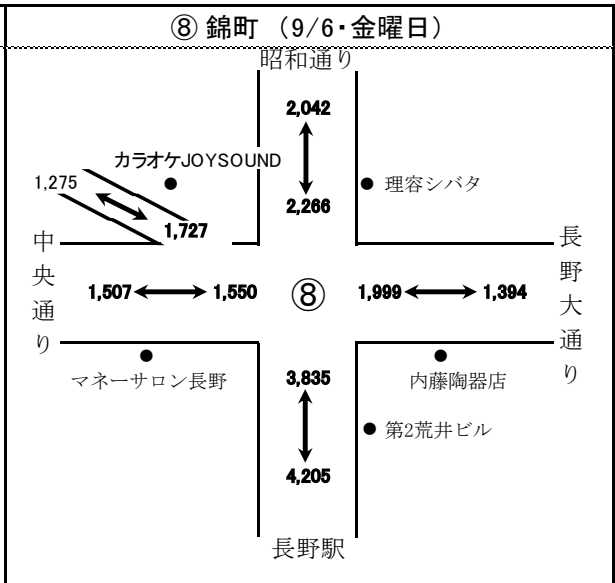
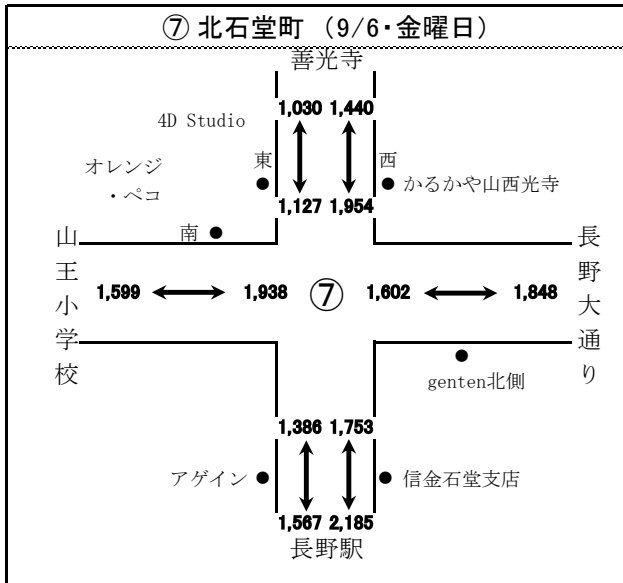


【松代地区】

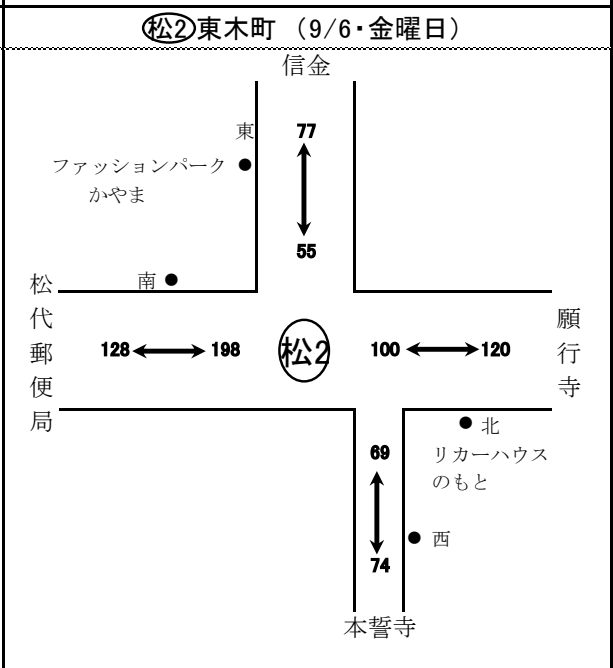
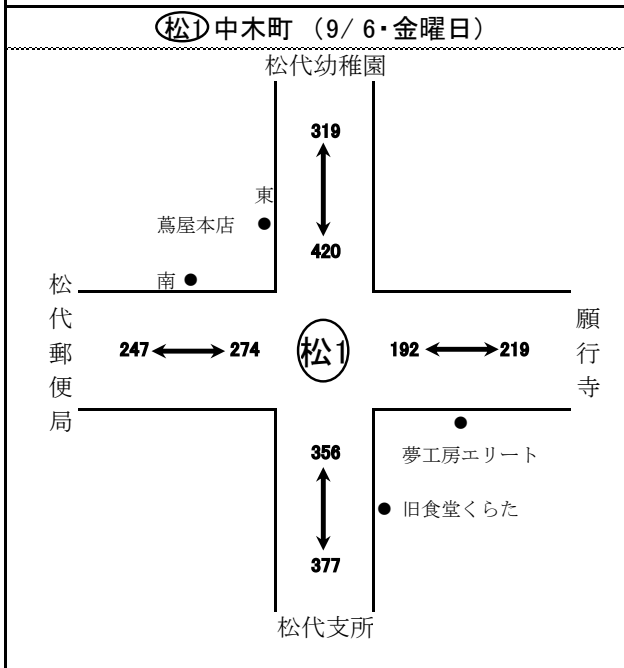
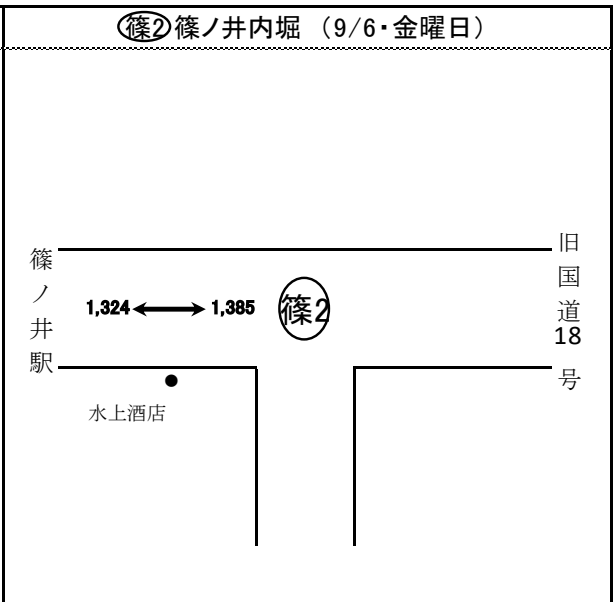
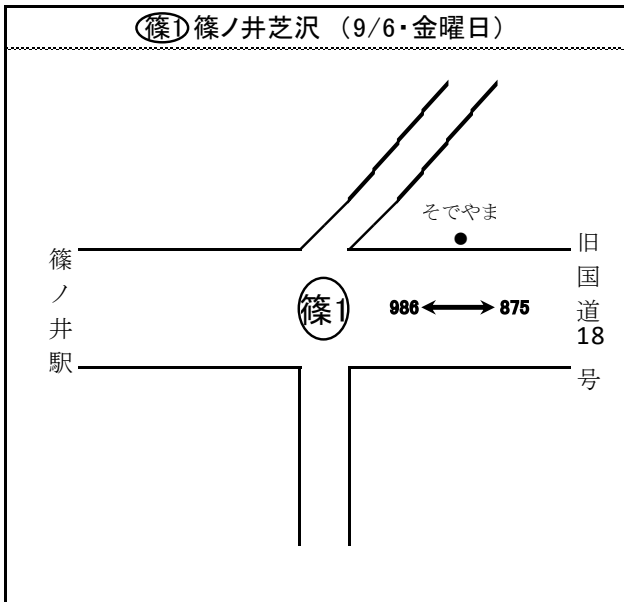
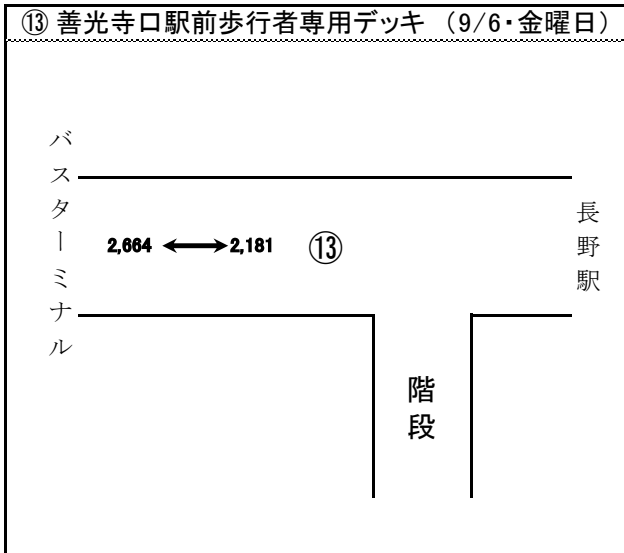


(2) 調査地点詳細図及び通行量数の表示









## (3) 地点別通行量 17地点66箇所

	地点 番号	地点名	箇所数	総数	前年度	前年比	地区別総数 に対する割合
				R01	H30		
長野 地区	1	善光寺仁王門前	3	23,839	27,176	87.7%	11.5%
	2	大門駐車場	2	3,199	3,283	97.4%	1.5%
	3	権堂町後町	5	13,022	13,159	99.0%	6.3%
	4	権堂町	4	12,386	12,000	103.2%	6.0%
	5	権堂大通り	5	12,155	10,352	117.4%	5.9%
	6	長野銀座	8	19,402	17,995	107.8%	9.4%
	7	北石堂町	6	19,429	18,982	102.4%	9.4%
	8	錦町	5	21,800	20,975	103.9%	10.5%
	9	南千歳大通り	6	14,025	10,981	127.7%	6.8%
	10	南千歳町	5	42,115	40,973	102.8%	20.3%
	11	末広町	7	17,885	18,409	97.2%	8.6%
	12	駅東口ステラビル	2	2,887	4,225	68.3%	1.4%
	13	善光寺口駅前歩行者専用デッキ	1	4,845	5,100	95.0%	2.3%
	小 計			59	206,989	203,610	101.7%
篠ノ 井 地区	篠1	篠ノ井芝沢	1	1,861	1,115	166.9%	40.7%
	篠2	篠ノ井内堀	1	2,709	1,692	160.1%	59.3%
	小 計			2	4,570	2,807	162.8%
松代 地区	松1	中木町	4	2,404	1,930	124.6%	74.5%
	松2	東木町	4	821	925	88.8%	25.5%
	小 計			8	3,225	2,855	113.0%
合 計			69	214,784	209,272	102.6%	102.6%

男		女		子供		自転車	
通行量	地点内占有率	通行量	地点内占有率	通行量	地点内占有率	通行量	地点内占有率
10,894	45.7%	11,534	48.4%	1,251	5.2%	160	0.7%
1,393	43.5%	1,477	46.2%	23	0.7%	306	9.6%
5,088	39.1%	4,710	36.2%	101	0.8%	3,123	24.0%
4,504	36.4%	4,134	33.4%	107	0.9%	3,641	29.4%
3,873	31.9%	3,742	30.8%	194	1.6%	4,346	35.8%
6,975	35.9%	6,950	35.8%	145	0.7%	5,332	27.5%
8,321	42.8%	7,262	37.4%	149	0.8%	3,697	19.0%
8,643	39.6%	8,463	38.8%	526	2.4%	4,168	19.1%
5,102	36.4%	4,133	29.5%	105	0.7%	4,685	33.4%
18,442	43.8%	19,989	47.5%	571	1.4%	3,113	7.4%
9,052	50.6%	7,442	41.6%	103	0.6%	1,288	7.2%
1,528	52.9%	1,128	39.1%	89	3.1%	142	4.9%
2,686	55.4%	2,118	43.7%	41	0.8%	0	0.0%
86,501	41.8%	83,082	40.1%	3,405	1.6%	34,001	16.4%
652	35.0%	513	27.6%	120	6.4%	576	31.0%
1,073	39.6%	870	32.1%	113	4.2%	653	24.1%
1,725	37.7%	1,383	30.3%	233	5.1%	1,229	26.9%
372	15.5%	632	26.3%	304	12.6%	1,096	45.6%
211	25.7%	228	27.8%	103	12.5%	279	34.0%
583	18.1%	860	26.7%	407	12.6%	1,375	42.6%
88,809	41.3%	85,325	39.7%	4,045	1.9%	36,605	17.0%

(4) 調査結果の概要

① 歩行者通行量の総数

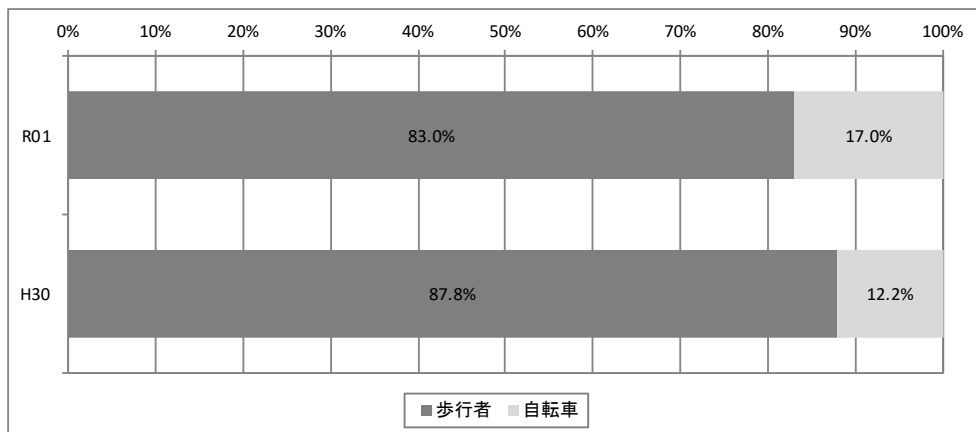
【令和元年】

	歩行者		自転車		計	
	通行量	割合	通行量	割合	通行量	割合
長野地区	172,988	83.6%	34,001	16.4%	206,989	96.4%
篠ノ井地区	3,341	73.1%	1,229	26.9%	4,570	2.1%
松代地区	1,850	57.4%	1,375	42.6%	3,225	1.5%
全体	178,179	83.0%	36,605	17.0%	214,784	100.0%

【平成30年】

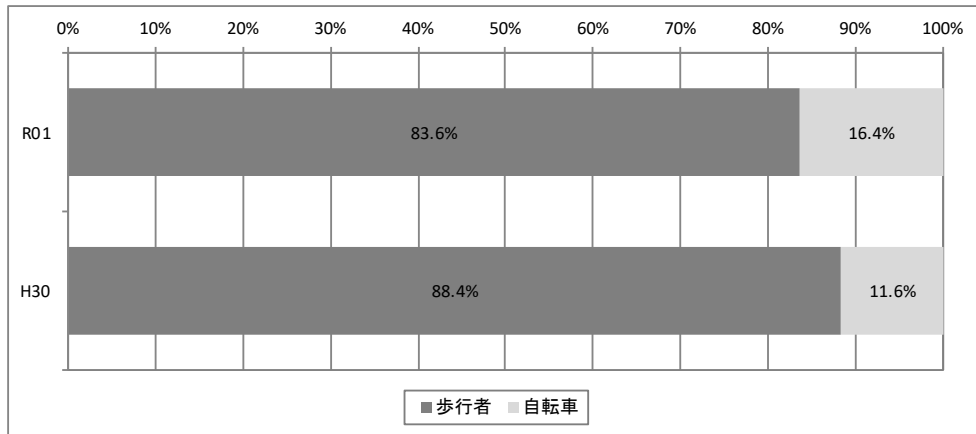
	歩行者		自転車		計	
	通行量	割合	通行量	割合	通行量	割合
長野地区	179,968	88.4%	23,642	11.6%	203,610	97.3%
篠ノ井地区	1,990	70.9%	817	29.1%	2,807	1.3%
松代地区	1,734	60.7%	1,121	39.3%	2,855	1.4%
全体	183,692	87.8%	25,580	12.2%	209,272	100.0%

全体の構成比比較

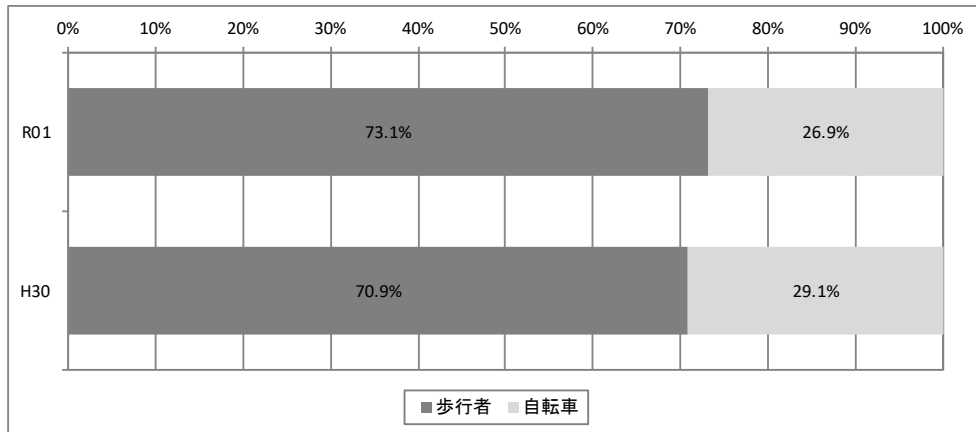


地区別構成比比較

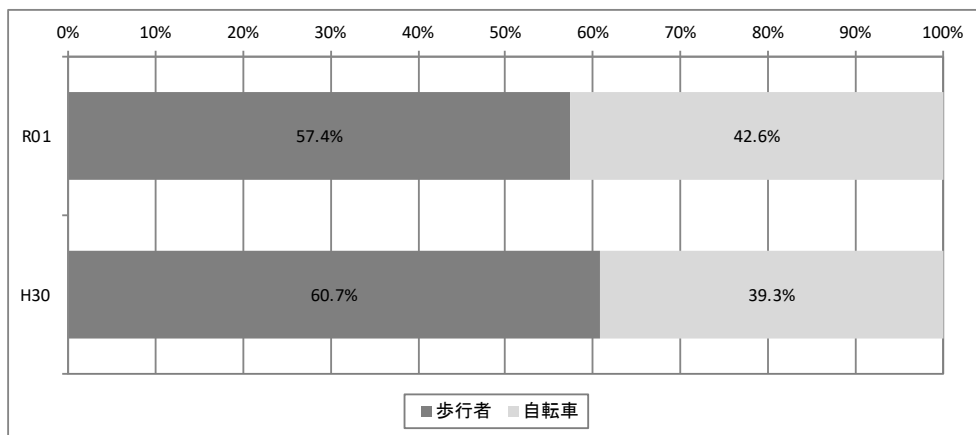
【長野地区】



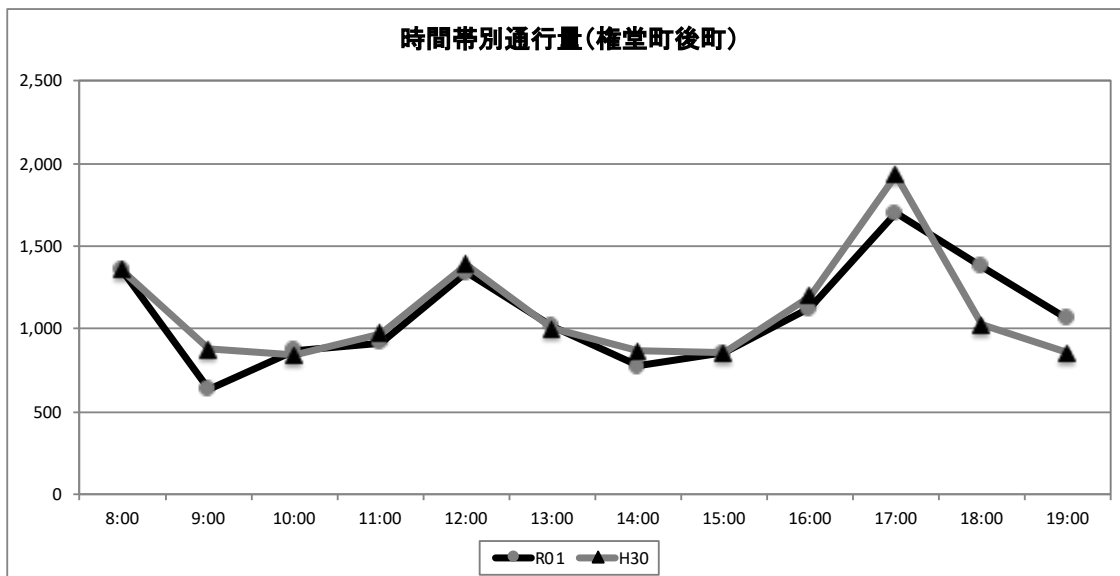
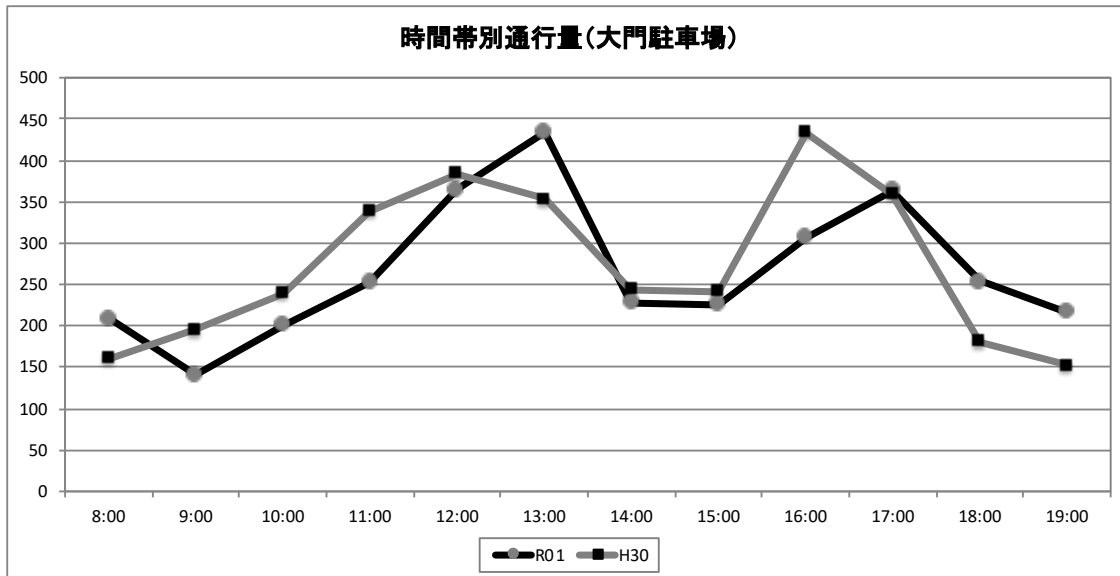
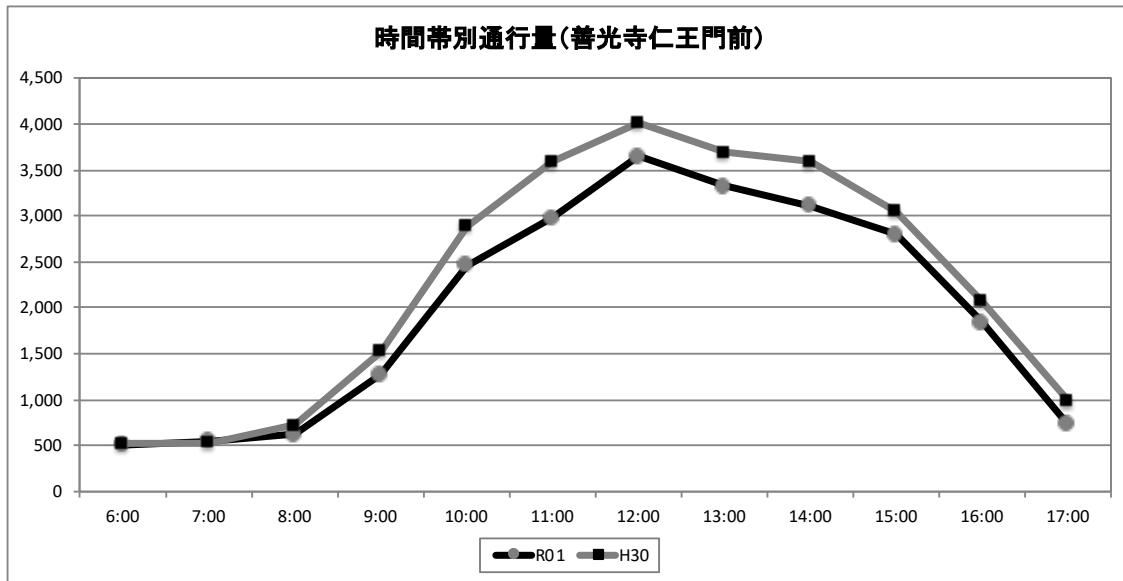
【篠ノ井地区】

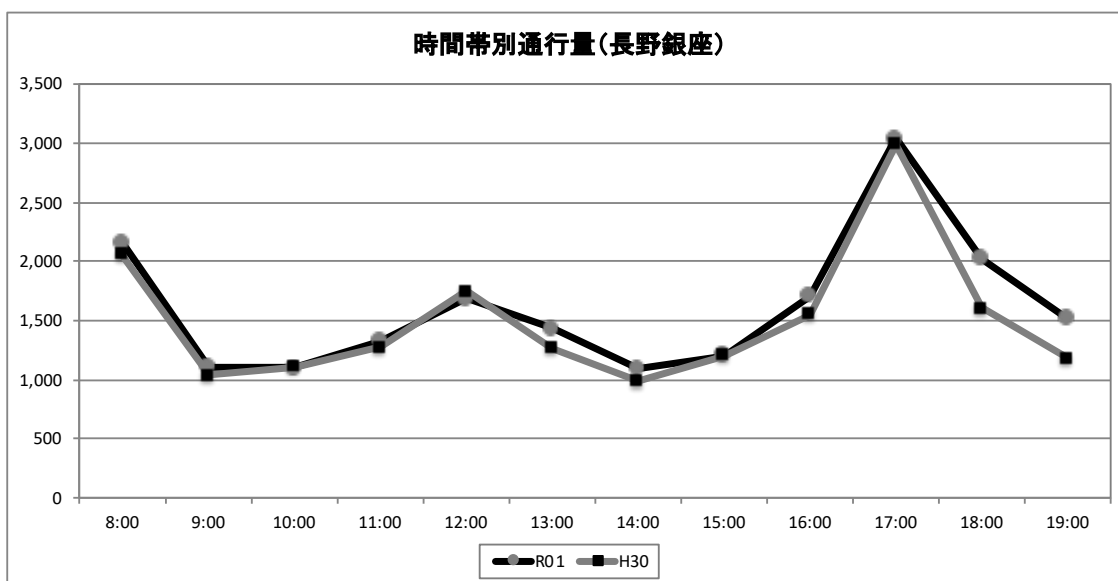
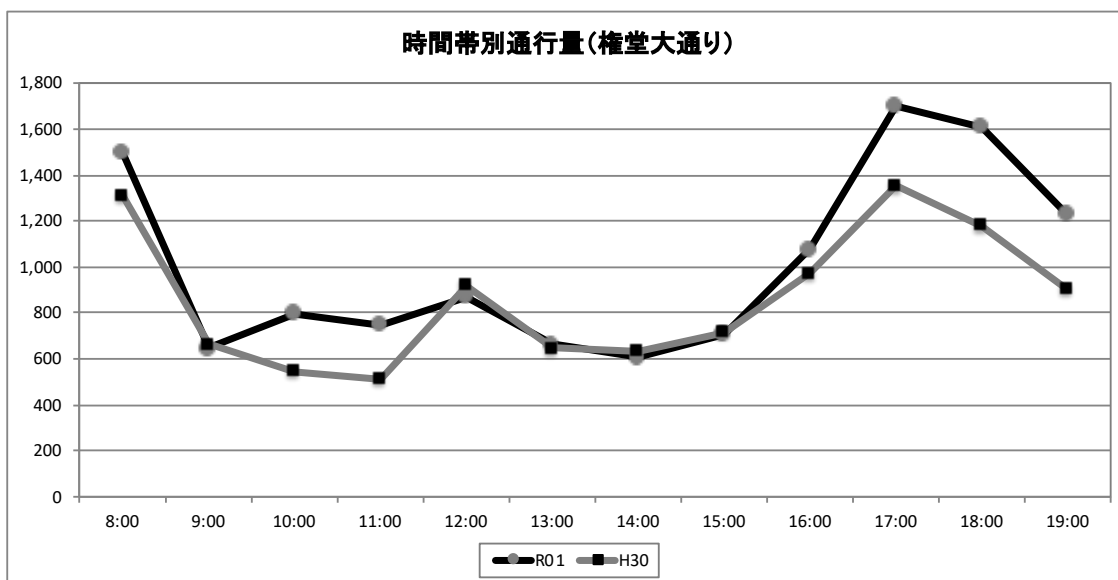
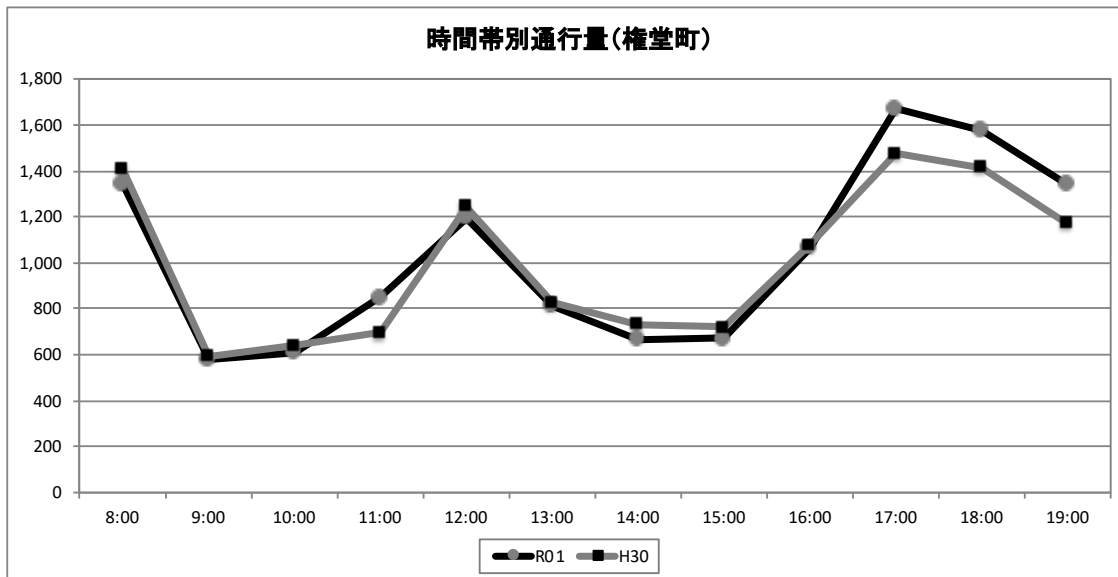


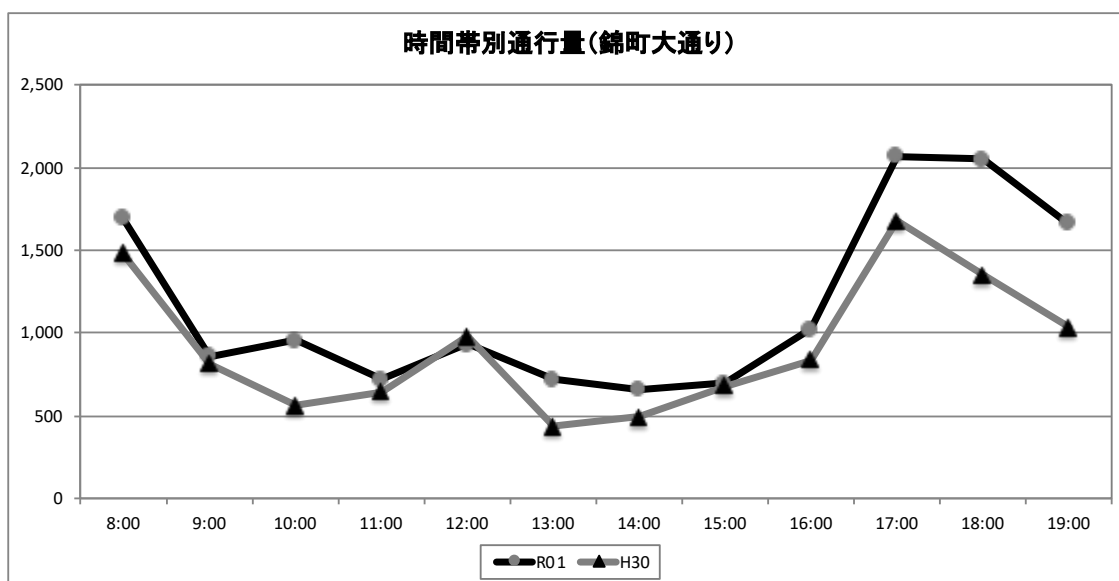
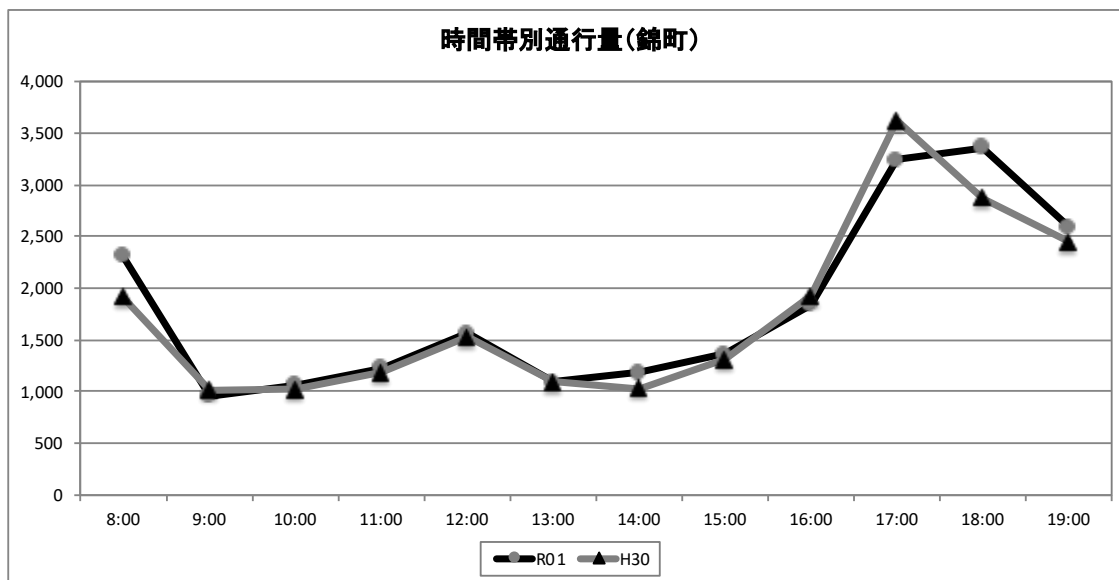
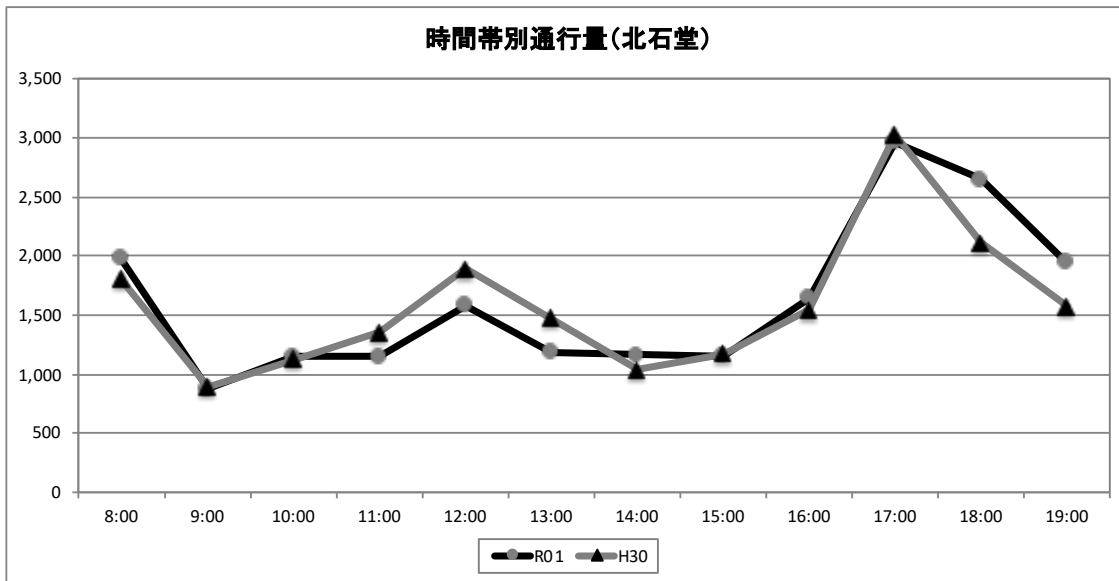
【松代地区】



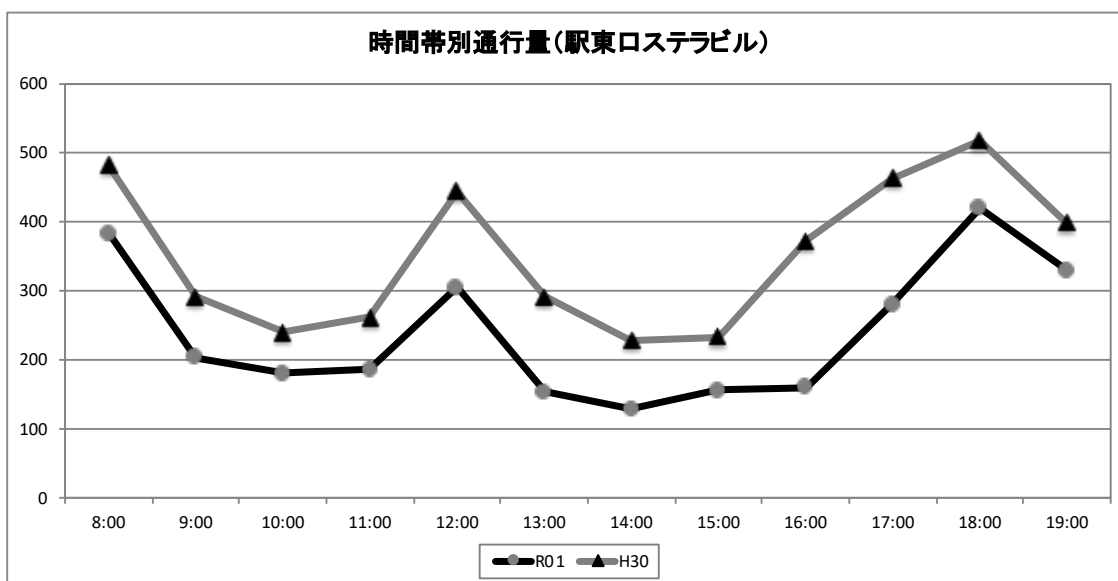
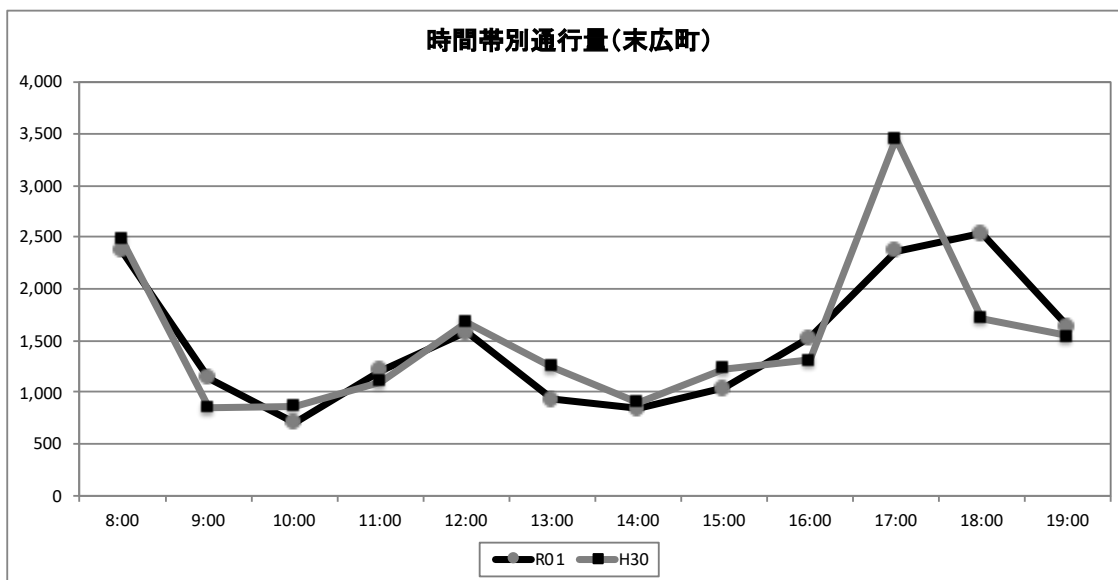
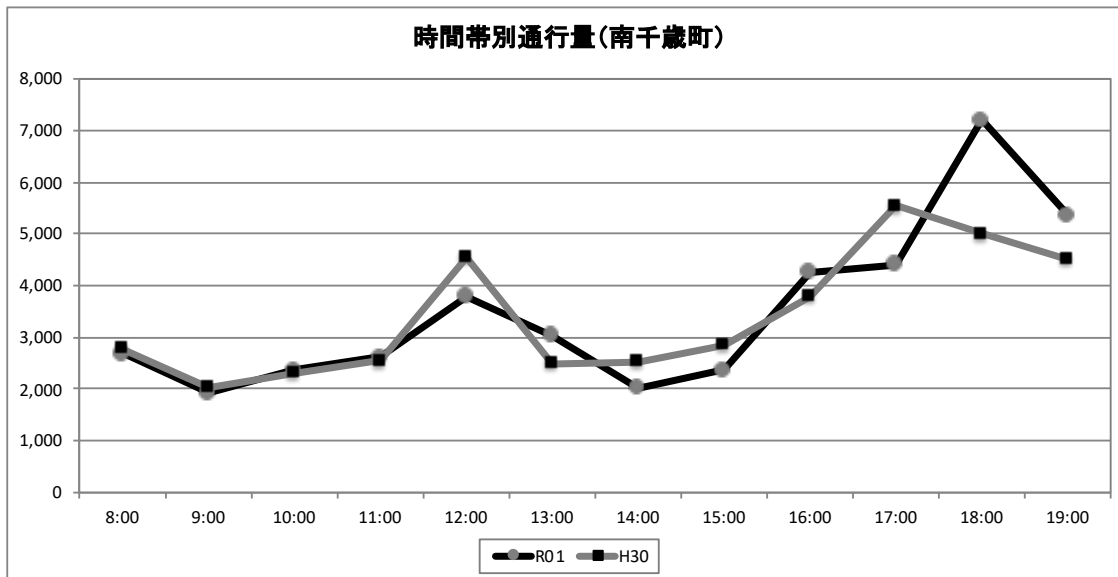
②地点別通行量の時間帯別変化

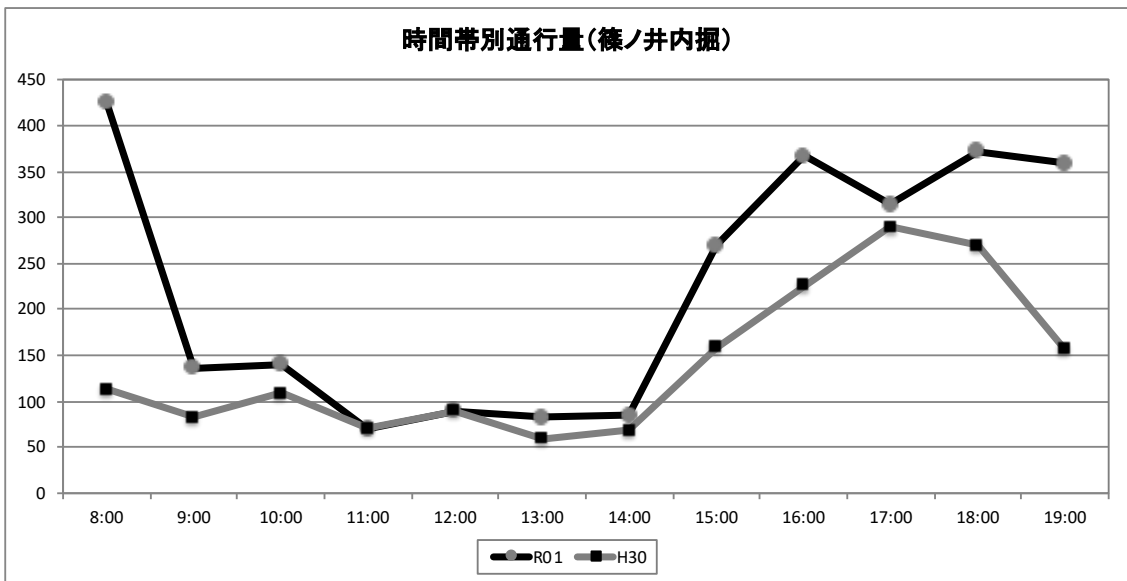
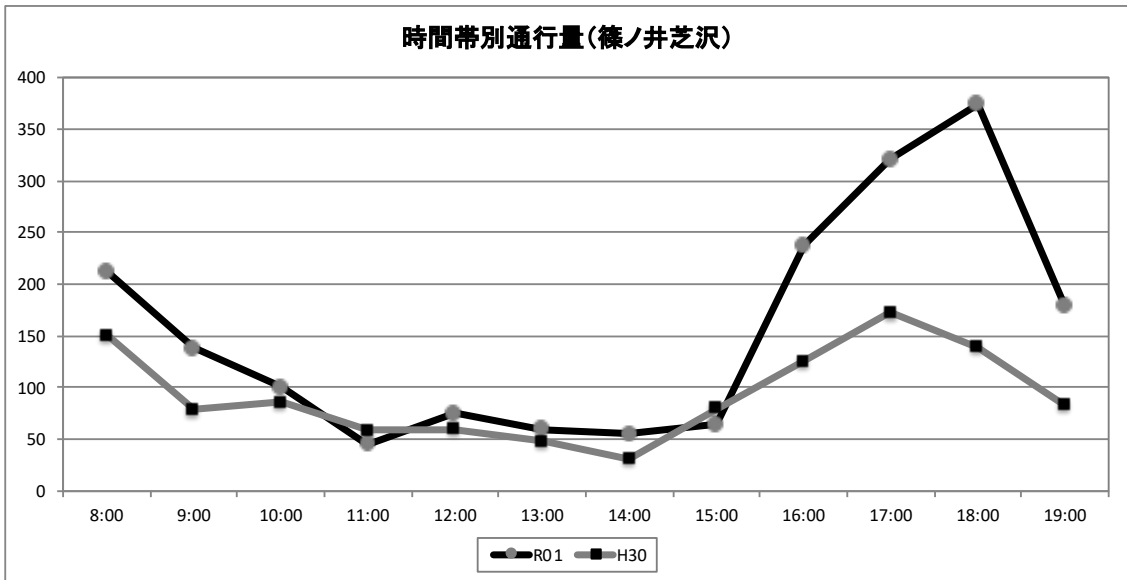
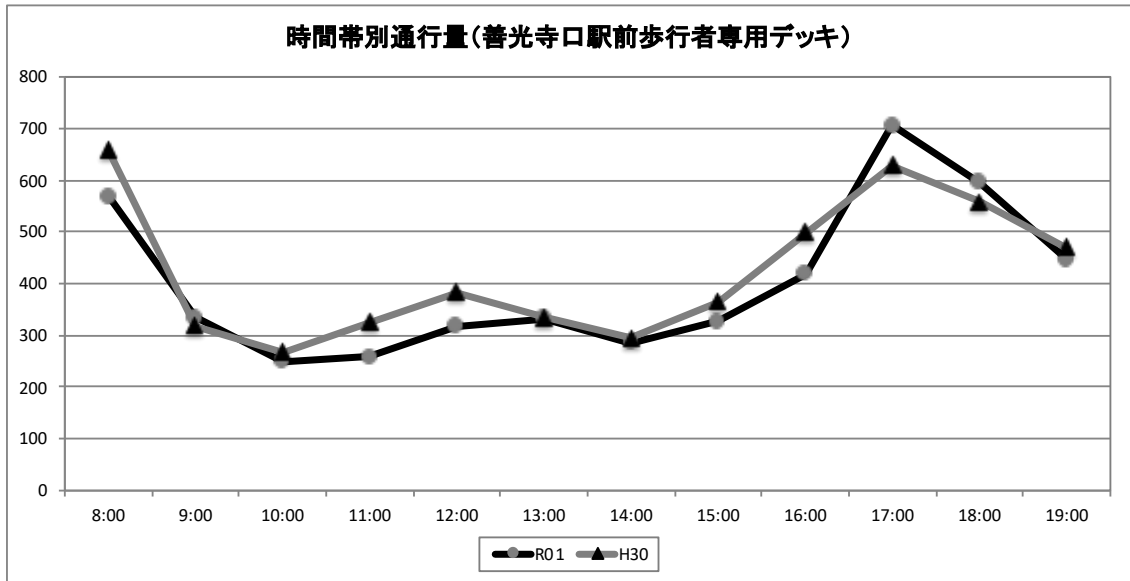


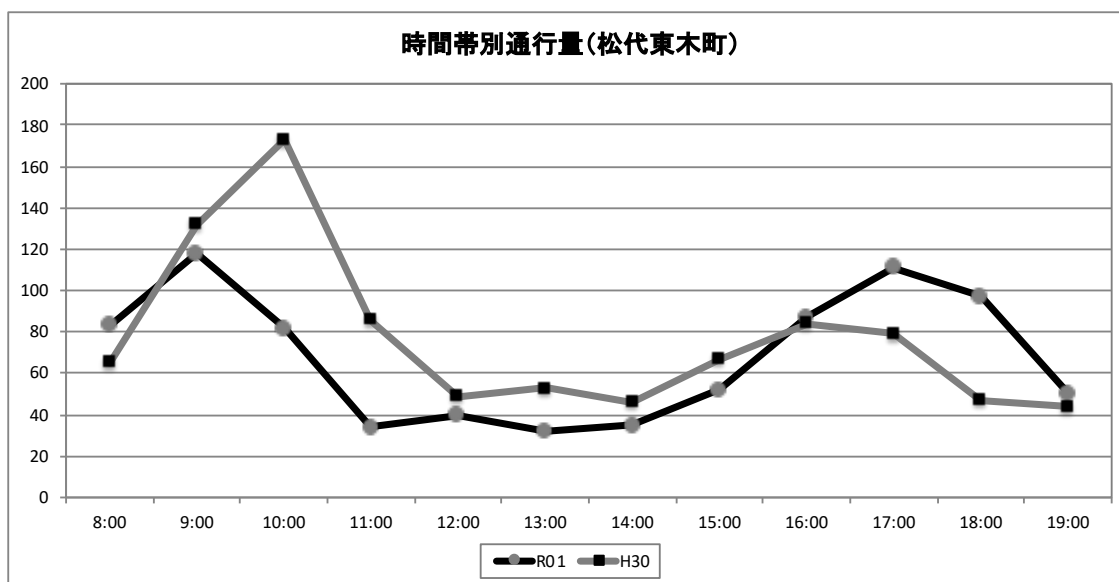
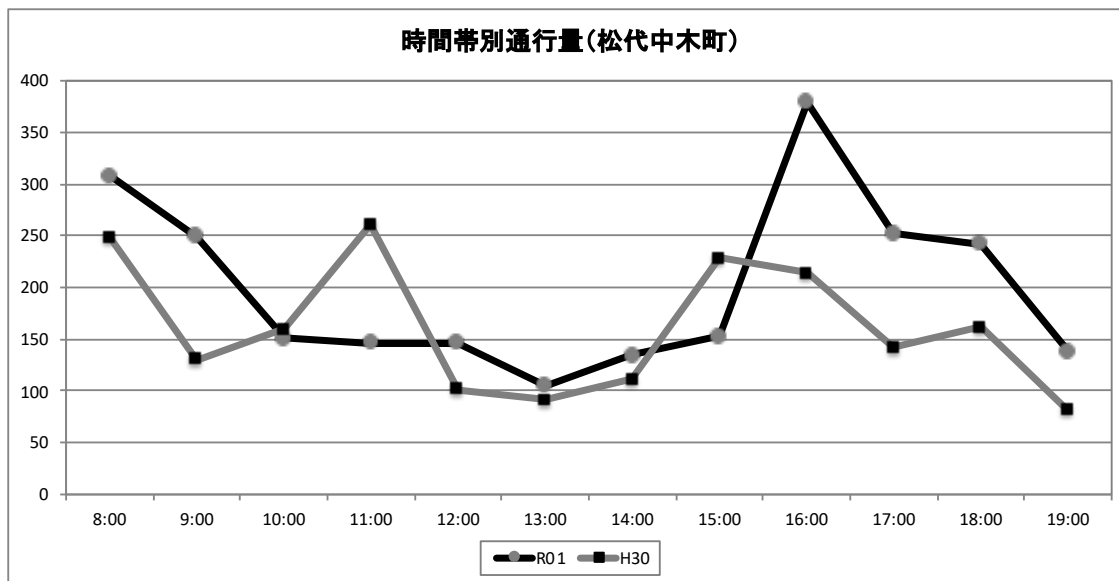




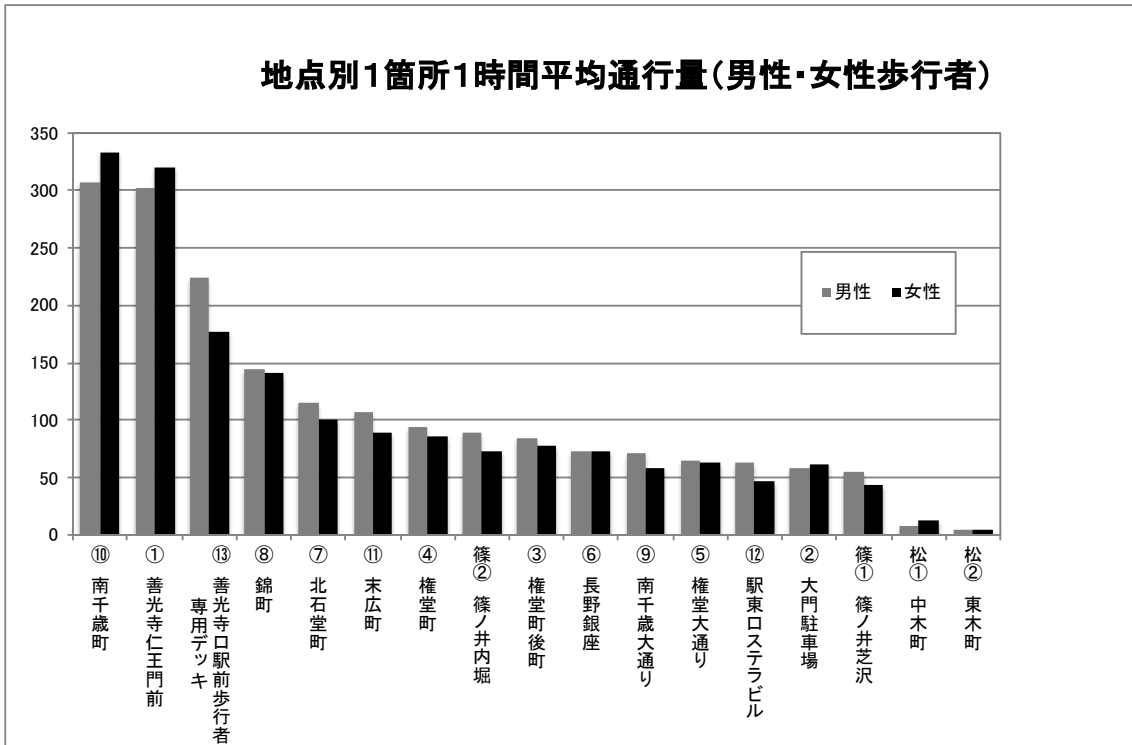
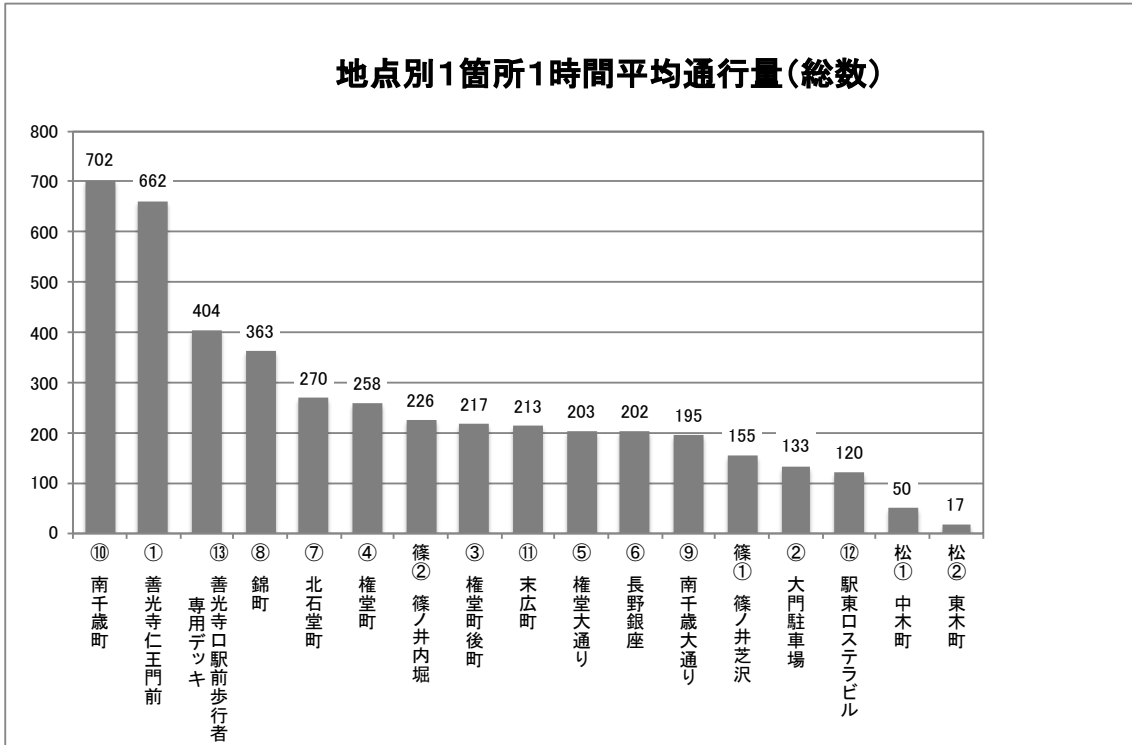




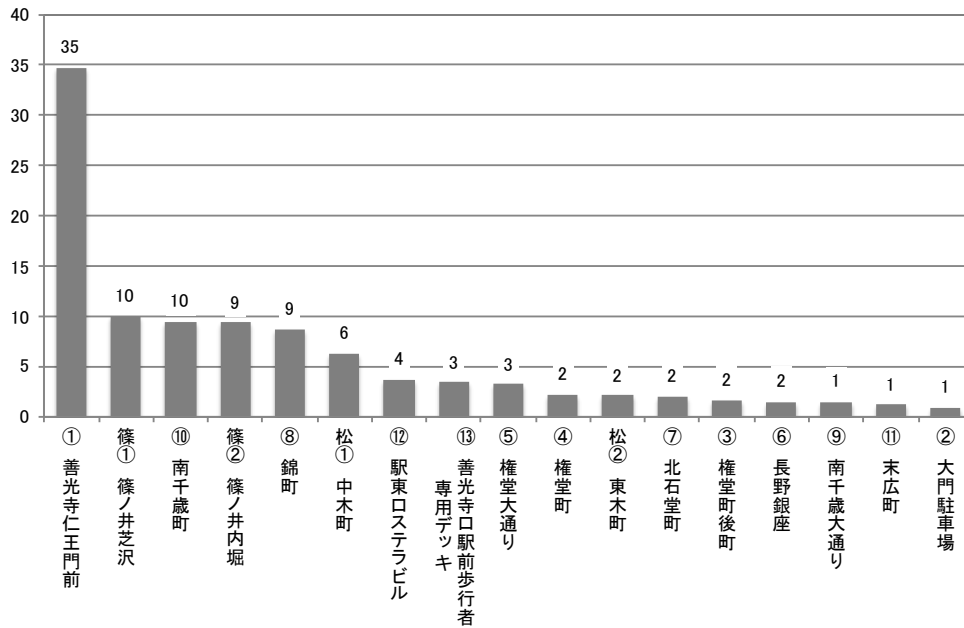




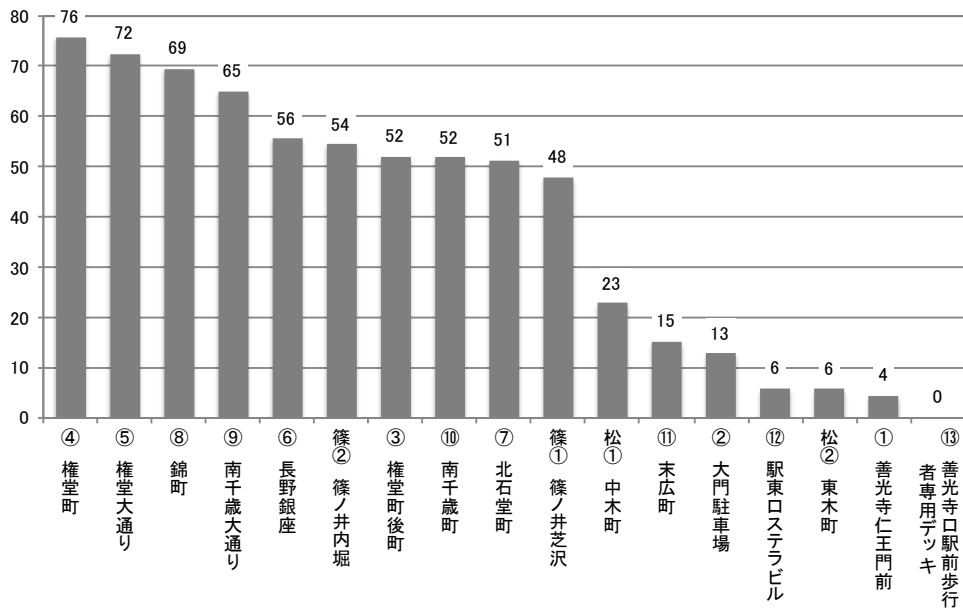
③地点別箇所別1時間平均通行量



地点別1箇所1時間平均通行量(子供)



地点別1箇所1時間平均通行量(自転車)



### Ⅲ. 地点別通行量の詳細

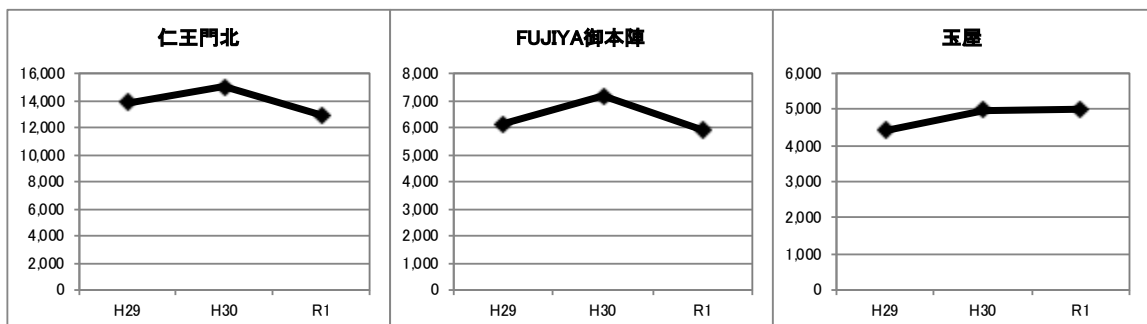
#### ①善光寺仁王門前

男	女	子供	自転車	総計
10,894	11,534	1,251	160	23,839

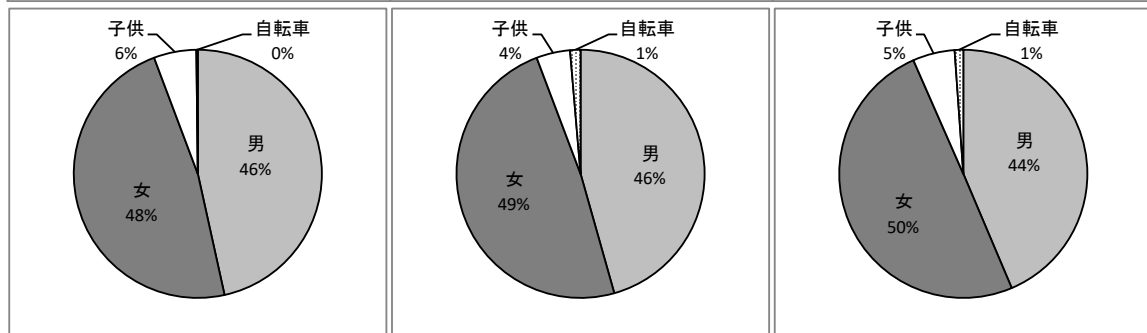
進行方向	仁王門北					FUJIYA御本陣					玉屋				
	善光寺					善光寺					善光寺				
時間	男	女	子供	自転車	小計	男	女	子供	自転車	小計	男	女	子供	自転車	小計
6~7	98	63	3	1	165	41	24	0	1	66	22	21	1	3	47
7~8	85	48	3	0	136	42	20	0	3	65	28	23	1	4	56
8~9	85	84	3	2	174	39	40	0	2	81	31	43	2	2	78
9~10	190	165	20	1	376	114	75	5	2	196	60	68	5	1	134
10~11	399	327	52	0	778	152	150	16	2	320	110	127	26	5	268
11~12	345	428	58	3	834	154	185	14	0	353	101	152	17	4	274
12~13	435	468	53	2	958	193	217	49	4	463	164	163	21	1	349
13~14	394	401	60	1	856	176	198	20	2	396	145	179	17	2	343
14~15	336	407	54	0	797	147	177	12	3	339	137	63	22	1	223
15~16	280	335	46	0	661	118	126	0	0	244	119	136	13	2	270
16~17	188	191	14	2	395	57	77	3	3	140	71	77	7	7	162
17~18	65	68	1	0	134	39	41	5	3	88	45	37	0	0	82
小計	2,900	2,985	367	12	6,264	1,272	1,330	124	25	2,751	1,033	1,089	132	32	2,286
進行方向	長野駅					長野駅					長野駅				
6~7	81	46	4	1	132	34	20	0	1	55	23	18	0	0	41
7~8	111	56	1	0	168	50	29	0	3	82	30	13	1	1	45
8~9	76	61	3	0	140	50	42	0	2	94	27	23	0	1	51
9~10	173	143	10	1	327	73	69	6	8	156	39	36	8	0	83
10~11	365	299	24	1	689	144	92	7	1	244	76	82	5	1	164
11~12	399	421	51	1	872	169	166	13	11	359	125	145	13	5	288
12~13	457	475	76	0	1,008	184	222	54	8	468	180	199	24	1	404
13~14	395	420	55	1	871	189	207	18	2	416	174	231	33	3	441
14~15	370	430	56	3	859	194	230	23	3	450	177	229	27	4	437
15~16	326	450	40	0	816	153	226	0	0	379	132	268	20	1	421
16~17	278	297	29	2	606	124	169	13	9	315	101	107	11	6	225
17~18	84	85	1	2	172	59	71	2	7	139	67	53	0	1	121
小計	3,115	3,183	350	12	6,660	1,423	1,543	136	55	3,157	1,151	1,404	142	24	2,721
合計	6,015	6,168	717	24	12,924	2,695	2,873	260	80	5,908	2,184	2,493	274	56	5,007

調査年	H27	H28	H29	H30	R1	H27	H28	H29	H30	R1	H27	H28	H29	H30	R1
総数	15,440	15,335	13,817	15,033	12,924	7,207	7,348	6,124	7,171	5,908	6,188	5,626	4,414	4,972	5,007

通行量総数の推移  
(過去3年間)



令和元年度の構成割合

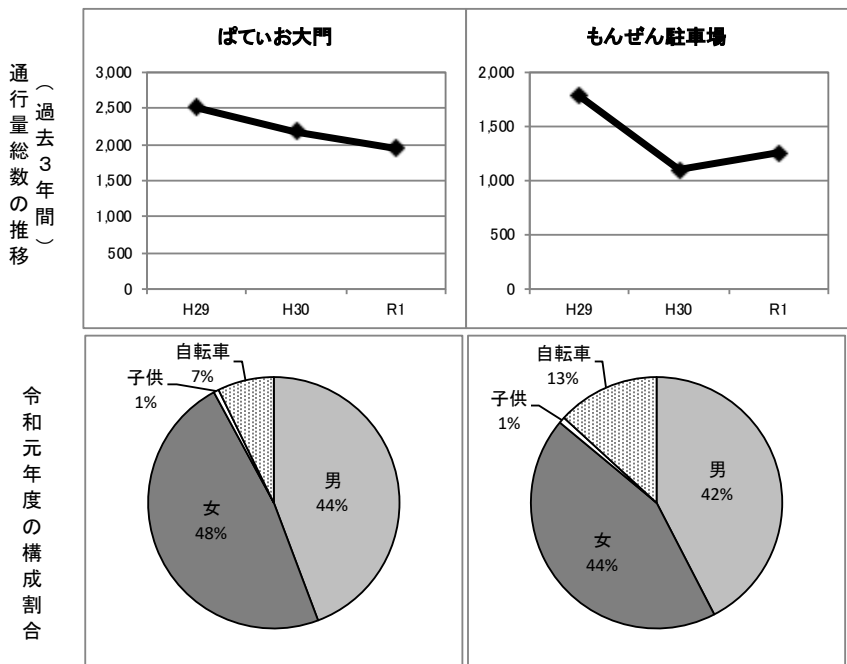


②大門駐車場

男	女	子供	自転車	総計
1,393	1,477	23	306	3,199

進行方向	ばていお大門					もんぜん駐車場				
	善光寺					善光寺				
時間	男	女	子供	自転車	小計	男	女	子供	自転車	小計
8~9	24	29	0	21	74	7	4	0	14	25
9~10	32	21	0	3	56	5	3	0	2	10
10~11	34	32	0	0	66	9	17	0	5	31
11~12	31	42	0	4	77	14	18	1	9	42
12~13	52	62	0	4	118	18	23	0	3	44
13~14	43	34	1	1	79	55	61	1	3	120
14~15	20	28	0	2	50	24	24	0	6	54
15~16	9	14	0	2	25	33	26	0	5	64
16~17	32	19	0	10	61	19	26	0	7	52
17~18	26	23	2	5	56	32	26	1	22	81
18~19	30	35	0	8	73	26	17	0	15	58
19~20	28	24	0	6	58	17	8	0	7	32
小計	361	363	3	66	793	259	253	3	98	613
進行方向	長野駅					長野駅				
8~9	34	39	0	11	84	15	4	0	7	26
9~10	31	22	0	5	58	8	6	0	3	17
10~11	36	42	0	1	79	10	12	0	3	25
11~12	33	50	0	3	86	28	15	0	5	48
12~13	50	64	0	4	118	46	31	6	2	85
13~14	73	60	1	5	139	47	47	0	2	96
14~15	38	22	0	3	63	26	35	0	0	61
15~16	21	36	1	3	61	30	38	0	8	76
16~17	33	65	3	12	113	24	50	0	7	81
17~18	55	88	1	12	156	18	33	1	19	71
18~19	52	38	0	8	98	11	9	0	5	25
19~20	45	42	4	8	99	9	13	0	6	28
小計	501	568	10	75	1,154	272	293	7	67	639
合計	862	931	13	141	1,947	531	546	10	165	1,252

調査年	H27	H28	H29	H30	R1	H27	H28	H29	H30	R1
総数	2,390	2,291	2,510	2,179	1,947	1,569	1,601	1,781	1,104	1,252



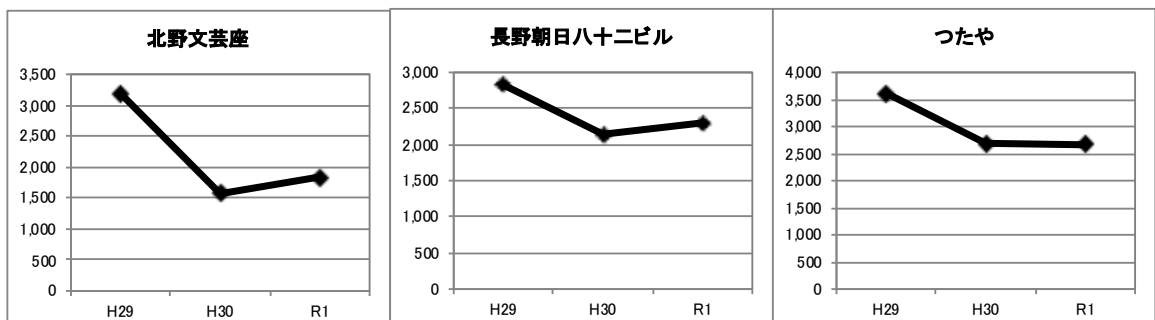
③権堂町後町

男	女	子供	自転車	総計
5,088	4,710	101	3,123	13,022

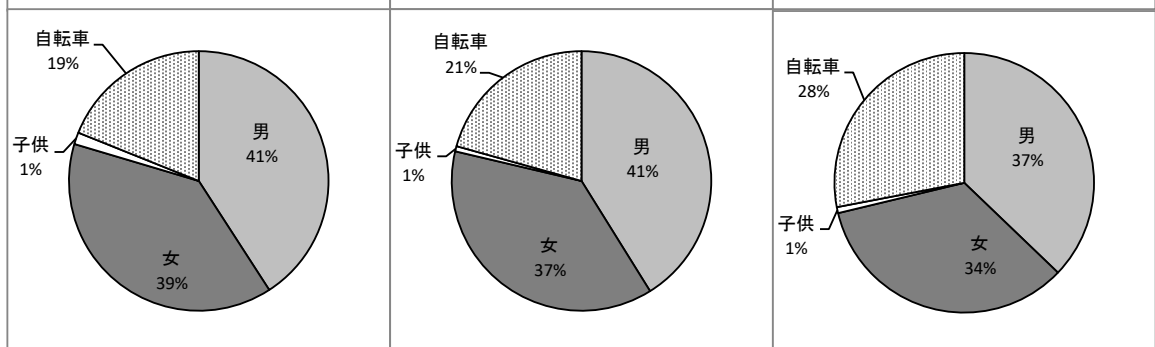
進行方向	北野文芸座					長野朝日八十二ビル					つたや				
	善光寺					善光寺					善光寺				
時間	男	女	子供	自転車	小計	男	女	子供	自転車	小計	男	女	子供	自転車	小計
8~9	32	23	0	15	70	40	25	0	27	92	26	13	0	26	65
9~10	7	7	1	6	21	16	18	0	11	45	29	19	0	9	57
10~11	10	16	0	16	42	22	17	0	28	67	30	31	0	30	91
11~12	17	23	0	9	49	16	36	0	15	67	52	54	1	21	128
12~13	37	38	0	16	91	61	60	0	15	136	47	52	0	22	121
13~14	39	47	1	10	97	44	53	1	12	110	21	24	0	13	58
14~15	39	25	3	14	81	28	22	1	7	58	21	24	0	9	54
15~16	35	24	2	12	73	42	45	1	23	111	26	25	0	23	74
16~17	22	34	0	21	77	27	31	0	29	87	22	25	2	26	75
17~18	25	38	4	28	95	60	57	0	50	167	71	37	1	33	142
18~19	42	37	1	28	108	42	25	0	26	93	93	69	8	69	239
19~20	31	22	0	13	66	19	13	0	8	40	55	32	0	42	129
小計	336	334	12	188	870	417	402	3	251	1,073	493	405	12	323	1,233
進行方向	長野駅					長野駅					長野駅				
8~9	23	20	0	20	63	38	41	1	24	104	96	89	1	106	292
9~10	15	11	1	14	41	21	23	0	18	62	37	19	0	41	97
10~11	11	6	0	16	33	25	26	0	24	75	33	38	0	37	108
11~12	22	10	3	4	39	31	22	0	12	65	35	39	0	26	100
12~13	59	43	8	8	118	96	67	5	13	181	42	50	0	24	116
13~14	64	48	0	8	120	78	56	1	19	154	39	24	0	21	84
14~15	42	43	0	2	87	39	39	2	17	97	15	24	0	14	53
15~16	36	40	1	12	89	44	42	0	26	112	19	19	0	26	64
16~17	38	49	0	19	106	36	57	0	10	103	33	46	3	21	103
17~18	39	49	2	30	120	67	58	0	36	161	47	76	3	18	144
18~19	41	27	0	11	79	31	21	2	9	63	61	44	1	45	151
19~20	23	30	0	15	68	24	10	1	17	52	40	35	0	44	119
小計	413	376	15	159	963	530	462	12	225	1,229	497	503	8	423	1,431
合計	749	710	27	347	1,833	947	864	15	476	2,302	990	908	20	746	2,664

調査年	H27	H28	H29	H30	R1	H27	H28	H29	H30	R1	H27	H28	H29	H30	R1
総数	1,930	2,143	3,186	1,571	1,833	2,680	2,508	2,826	2,144	2,302	3,471	3,104	3,617	2,687	2,664

通行量総数の推移  
(過去3年間)



令和元年度の構成割合

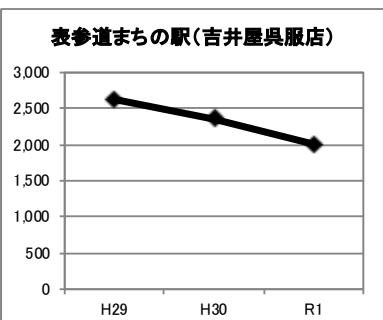
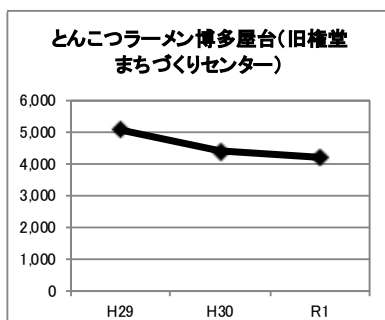




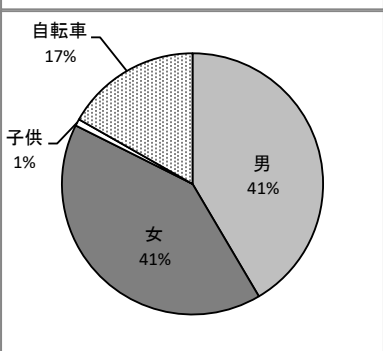
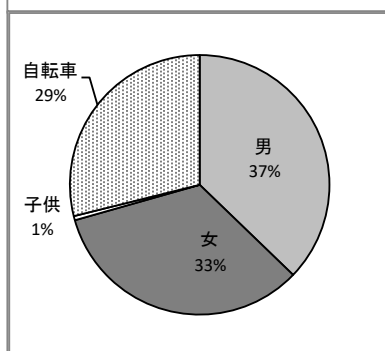
進行方向	とんこつラーメン博多屋台(旧権堂まちづくりセンター)					表参道まちの駅(吉井屋呉服店)				
	中央通り					善光寺				
時間	男	女	子供	自転車	小計	男	女	子供	自転車	小計
8~9	139	132	1	147	419	29	23	0	24	76
9~10	39	25	1	56	121	31	23	0	3	57
10~11	39	46	0	54	139	37	28	0	18	83
11~12	42	56	0	42	140	36	47	1	12	96
12~13	82	67	0	53	202	36	46	0	12	94
13~14	55	53	0	30	138	16	13	0	3	32
14~15	45	50	8	38	141	16	15	3	5	39
15~16	37	35	0	43	115	13	9	2	6	30
16~17	49	49	0	44	142	39	21	1	14	75
17~18	75	64	2	43	184	41	24	2	18	85
18~19	68	41	1	42	152	35	42	0	23	100
19~20	51	58	1	39	149	33	27	0	21	81
小計	721	676	14	631	2,042	362	318	9	159	848
進行方向	権堂駅					長野駅				
8~9	17	34	1	35	87	36	34	0	18	88
9~10	26	26	0	24	76	23	25	0	9	57
10~11	36	49	0	46	131	37	48	1	15	101
11~12	56	52	1	37	146	29	43	0	13	85
12~13	77	71	0	46	194	26	44	0	17	87
13~14	57	47	1	30	135	45	28	0	13	86
14~15	44	50	0	25	119	22	16	0	7	45
15~16	38	55	0	44	137	23	18	0	8	49
16~17	70	84	0	68	222	49	62	2	22	135
17~18	179	129	0	100	408	68	105	1	20	194
18~19	122	66	4	75	267	62	42	3	20	127
19~20	125	68	1	56	250	52	38	1	16	107
小計	847	731	8	586	2,172	472	503	8	178	1,161
合計	1,568	1,407	22	1,217	4,214	834	821	17	337	2,009

調査年	H27	H28	H29	H30	R1	H27	H28	H29	H30	R1
総数	5,048	4,577	5,074	4,390	4,214	2,238	2,317	2,628	2,367	2,009

通行量  
総数の推移  
(過去3年間)



令和元年度の構成割合

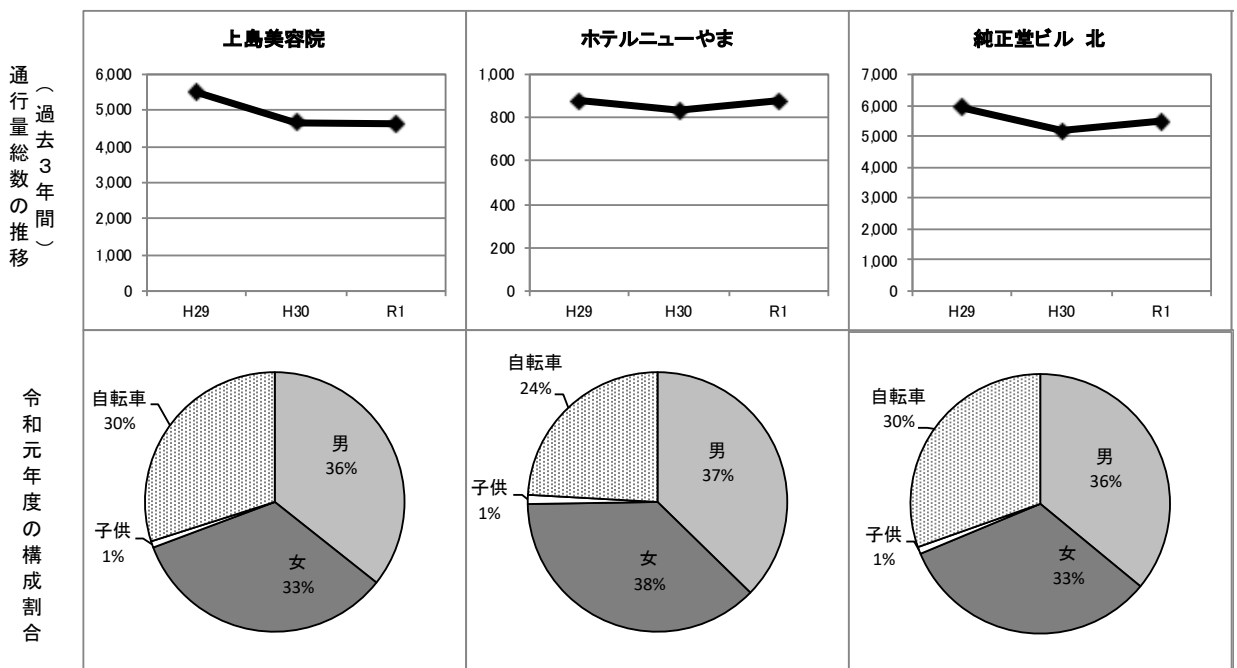


④権堂町

男	女	子供	自転車	総計
4,504	4,134	107	3,641	12,386

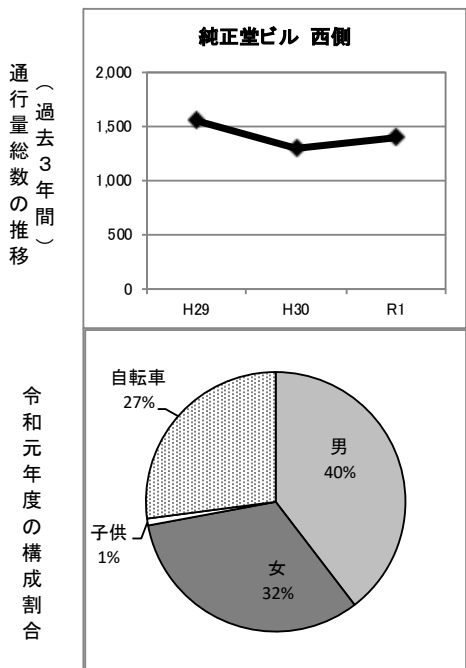
進行方向	上島美容院					ホテルニューやま					純正堂ビル 北				
	大通り					善光寺					大通り				
時間	男	女	子供	自転車	小計	男	女	子供	自転車	小計	男	女	子供	自転車	小計
8～9	25	32	0	32	89	8	6	0	10	24	32	41	0	40	113
9～10	33	31	0	33	97	5	2	0	3	10	35	44	1	31	111
10～11	26	46	0	38	110	7	7	0	6	20	45	62	1	55	163
11～12	39	54	0	35	128	5	5	2	6	18	72	79	1	55	207
12～13	78	81	0	53	212	11	19	0	8	38	103	83	2	61	249
13～14	47	50	0	35	132	3	10	0	1	14	78	72	4	55	209
14～15	41	53	0	31	125	6	9	0	4	19	54	51	0	35	140
15～16	40	60	0	55	155	7	12	0	9	28	47	69	1	70	187
16～17	63	79	2	77	221	19	30	4	17	70	66	77	7	87	237
17～18	176	155	2	120	453	12	17	0	8	37	168	167	2	143	480
18～19	155	89	0	91	335	47	39	0	4	90	163	95	4	101	363
19～20	148	83	1	78	310	38	18	0	8	64	139	86	3	84	312
小計	871	813	5	678	2,367	168	174	6	84	432	1,002	926	26	817	2,771
進行方向	中央通り					長野駅					中央通り				
8～9	148	142	1	158	449	15	21	0	31	67	173	141	0	190	504
9～10	42	35	3	64	144	10	16	0	14	40	42	28	1	54	125
10～11	20	38	3	47	108	10	4	0	6	20	41	57	0	58	156
11～12	40	45	0	40	125	7	17	3	7	34	65	74	0	84	223
12～13	85	82	1	65	233	12	7	1	8	28	87	97	1	67	252
13～14	57	48	0	53	158	6	9	0	5	20	62	54	0	61	177
14～15	32	54	8	33	127	5	7	0	8	20	43	48	7	39	137
15～16	29	36	2	41	108	10	7	0	2	19	41	41	2	46	130
16～17	50	51	4	50	155	16	17	0	27	60	66	62	6	66	200
17～18	82	73	10	58	223	12	9	0	5	26	102	99	5	65	271
18～19	104	71	0	54	229	27	16	0	6	49	135	95	0	67	297
19～20	93	70	0	45	208	30	25	0	9	64	108	69	0	49	226
小計	782	745	32	708	2,267	160	155	4	128	447	965	865	22	846	2,698
合計	1,653	1,558	37	1,386	4,634	328	329	10	212	879	1,967	1,791	48	1,663	5,469

調査年	H27	H28	H29	H30	R1	H27	H28	H29	H30	R1	H27	H28	H29	H30	R1
総数	4,943	4,890	5,503	4,676	4,634	1,048	1,000	876	835	879	5,684	5,421	5,919	5,190	5,469



純正堂ビル 西側					
進行方向	善光寺				
時間	男	女	子供	自転車	小計
8～9	13	6	0	11	30
9～10	5	1	0	2	8
10～11	1	4	0	8	13
11～12	24	13	0	13	50
12～13	52	31	0	20	103
13～14	22	15	2	10	49
14～15	21	16	0	16	53
15～16	2	5	0	9	16
16～17	14	27	3	23	67
17～18	21	38	2	21	82
18～19	49	25	0	19	93
19～20	15	8	0	6	29
小計	239	189	7	158	593
進行方向	長野駅				
時間	男	女	子供	自転車	小計
8～9	16	13	0	40	69
9～10	15	8	0	21	44
10～11	6	7	0	9	22
11～12	17	27	0	21	65
12～13	28	28	0	25	81
13～14	22	18	0	13	53
14～15	24	7	0	14	45
15～16	6	10	1	11	28
16～17	18	19	0	19	56
17～18	32	42	4	21	99
18～19	68	33	0	21	122
19～20	65	55	0	7	127
小計	317	267	5	222	811
合計	556	456	12	380	1,404

調査年	H27	H28	H29	H30	R1
総数	1,609	1,432	1,553	1,299	1,404



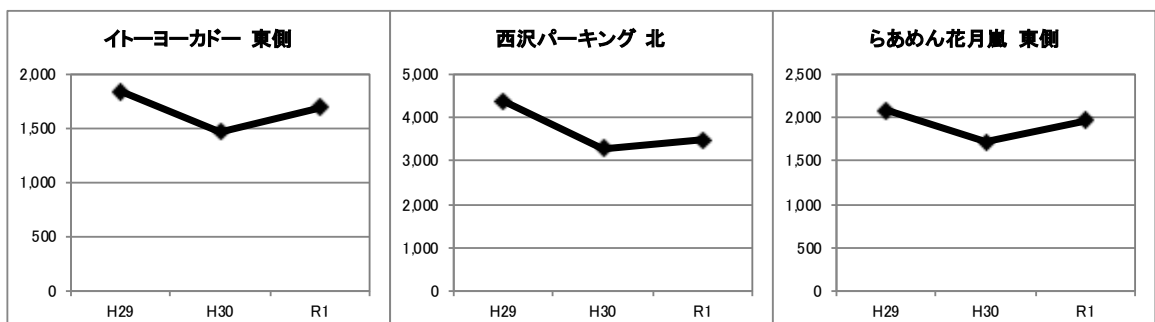
⑤権堂大通り

男	女	子供	自転車	総計
3,873	3,742	194	4,346	12,155

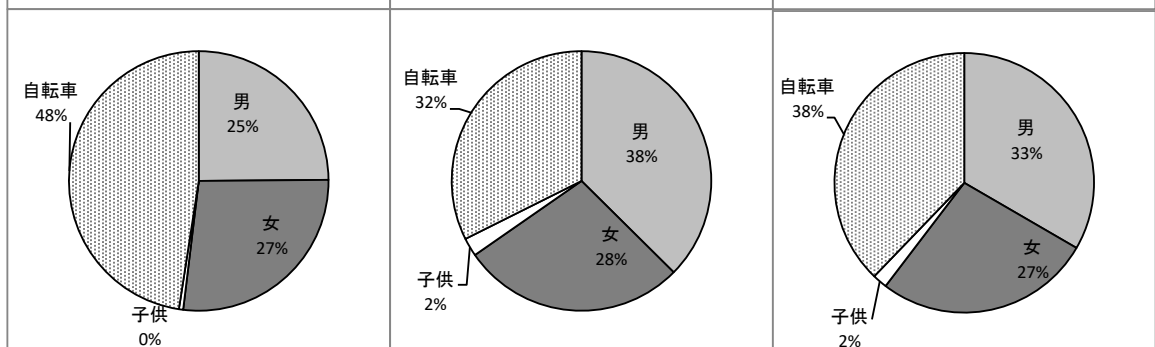
進行方向	イトーヨーカドー 東側					西沢パーキング 北					らあめん花月嵐 東側				
	善光寺下駅					中央通り					権堂駅				
時間	男	女	子供	自転車	小計	男	女	子供	自転車	小計	男	女	子供	自転車	小計
8~9	8	19	0	21	48	151	139	0	145	435	13	13	9	14	49
9~10	10	15	0	13	38	36	26	3	62	127	15	21	0	16	52
10~11	16	29	0	34	79	30	37	0	53	120	13	13	1	20	47
11~12	4	8	0	13	25	42	37	0	37	116	20	19	0	26	65
12~13	16	15	0	10	41	56	52	0	53	161	47	20	1	31	99
13~14	14	19	0	17	50	29	28	0	21	78	12	10	0	15	37
14~15	7	18	0	21	46	19	18	12	23	72	21	24	0	28	73
15~16	19	21	0	20	60	19	17	0	17	53	31	26	0	40	97
16~17	9	14	2	42	67	35	36	7	48	126	20	22	5	51	98
17~18	31	43	2	80	156	113	100	7	55	275	51	39	0	70	160
18~19	30	35	1	63	129	100	33	3	53	189	48	40	7	14	109
19~20	43	26	1	45	115	91	54	5	40	190	49	36	1	46	132
小計	207	262	6	379	854	721	577	37	607	1,942	340	283	24	371	1,018
進行方向	長野駅					長野大通り					長野駅				
8~9	23	24	0	103	150	26	28	0	35	89	16	13	0	54	83
9~10	11	16	0	45	72	26	24	1	27	78	7	13	0	22	42
10~11	24	20	0	55	99	21	24	0	43	88	17	14	1	22	54
11~12	8	9	0	16	33	28	22	0	35	85	21	16	2	24	63
12~13	14	8	0	17	39	53	30	0	23	106	38	20	1	26	85
13~14	15	15	0	12	42	30	21	0	23	74	35	22	1	12	70
14~15	8	13	0	15	36	36	15	1	21	73	22	24	0	14	60
15~16	6	12	0	25	43	24	21	18	28	91	20	24	2	36	82
16~17	14	15	1	39	69	36	43	15	54	148	22	18	4	38	82
17~18	33	22	2	42	99	116	74	5	105	300	48	37	0	55	140
18~19	33	19	0	31	83	106	60	1	61	228	40	30	0	51	121
19~20	25	23	0	26	74	79	32	2	64	177	29	16	1	17	63
小計	214	196	3	426	839	581	394	43	519	1,537	315	247	12	371	945
合計	421	458	9	805	1,693	1,302	971	80	1,126	3,479	655	530	36	742	1,963

調査年	H27	H28	H29	H30	R1	H27	H28	H29	H30	R1	H27	H28	H29	H30	R1
総数	2,226	1,806	1,844	1,468	1,693	4,727	3,763	4,385	3,281	3,479	2,109	2,110	2,089	1,724	1,963

通行量総数の推移  
(過去3年間)

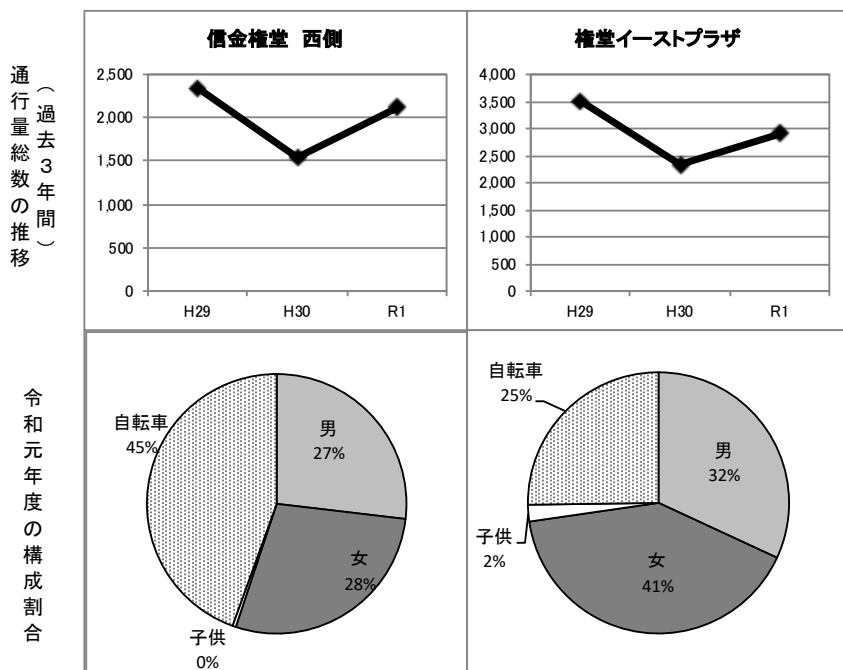


令和元年度の構成割合



進行方向	信金権堂 西側					権堂イーストプラザ				
	権堂駅					善光寺下駅				
時間	男	女	子供	自転車	小計	男	女	子供	自転車	小計
8～9	40	30	0	54	124	70	61	0	37	168
9～10	17	15	0	20	52	18	20	0	8	46
10～11	13	32	0	25	70	25	43	2	21	91
11～12	15	17	0	26	58	33	56	1	30	120
12～13	17	21	0	14	52	56	65	0	10	131
13～14	12	15	0	12	39	42	44	0	20	106
14～15	14	28	0	25	67	26	27	3	11	67
15～16	8	18	1	19	46	32	42	0	16	90
16～17	14	15	0	26	55	24	42	9	25	100
17～18	27	35	2	50	114	35	43	4	44	126
18～19	45	55	1	58	159	40	117	0	43	200
19～20	44	21	0	36	101	55	29	0	31	115
小計	266	302	4	365	937	456	589	19	296	1,360
進行方向	長野駅					長野駅				
8～9	67	39	1	111	218	35	26	0	75	136
9～10	12	23	0	40	75	15	21	8	20	64
10～11	11	22	0	25	58	16	46	0	31	93
11～12	12	22	0	21	55	40	59	5	23	127
12～13	29	16	0	22	67	30	46	3	10	89
13～14	19	21	0	25	65	40	48	0	15	103
14～15	5	11	0	17	33	27	45	0	9	81
15～16	4	14	1	25	44	26	53	2	20	101
16～17	41	30	2	71	144	71	49	12	56	188
17～18	36	27	0	44	107	100	78	2	43	223
18～19	42	46	0	82	170	42	93	9	77	221
19～20	24	24	1	92	141	29	33	0	58	120
小計	302	295	5	575	1,177	471	597	41	437	1,546
合計	568	597	9	940	2,114	927	1,186	60	733	2,906

調査年	H27	H28	H29	H30	R1	H27	H28	H29	H30	R1
総数	1,880	2,174	2,343	1,542	2,114	2,907	3,310	3,510	2,337	2,906

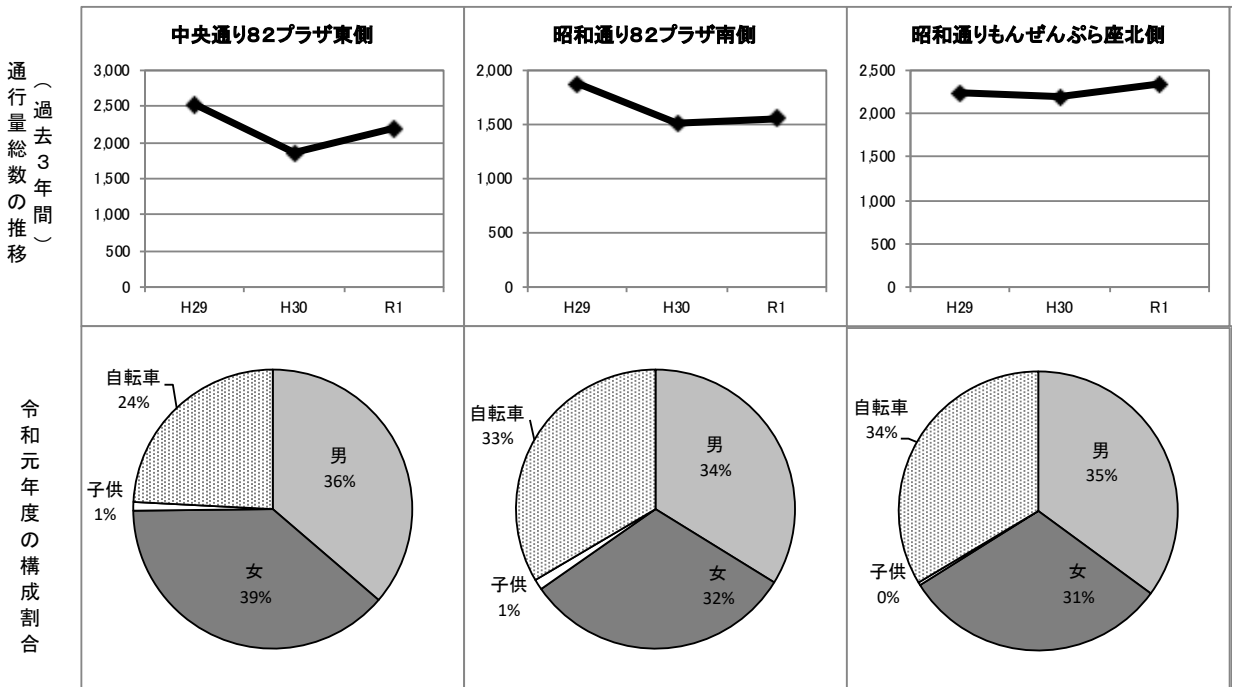


⑥長野銀座

男	女	子供	自転車	総計
6,975	6,950	145	5,332	19,402

進行方向	中央通り82プラザ東側					昭和通り82プラザ南側					昭和通りもんぜんぶら座北側				
	善光寺					市役所					県庁				
時間	男	女	子供	自転車	小計	男	女	子供	自転車	小計	男	女	子供	自転車	小計
8~9	52	32	0	40	124	13	11	0	33	57	93	113	0	102	308
9~10	7	11	0	18	36	11	20	1	19	51	25	34	0	33	92
10~11	13	19	0	11	43	14	15	0	12	41	41	20	0	19	80
11~12	16	29	1	29	75	15	12	0	14	41	15	31	0	15	61
12~13	46	49	2	14	111	23	31	0	10	64	40	40	0	28	108
13~14	42	42	3	16	103	15	17	0	7	39	33	24	0	25	82
14~15	29	29	0	20	78	21	12	1	10	44	24	19	0	17	60
15~16	33	34	0	8	75	12	8	0	16	36	21	16	1	12	50
16~17	26	35	2	24	87	30	46	0	30	106	19	25	6	34	84
17~18	45	46	0	50	141	88	72	5	67	232	32	30	0	36	98
18~19	40	36	1	25	102	42	41	0	42	125	22	17	0	26	65
19~20	21	16	0	20	57	31	29	0	38	98	34	8	0	30	72
小計	370	378	9	275	1,032	315	314	7	298	934	399	377	7	377	1,160
進行方向	長野駅					県庁					市役所				
8~9	17	34	0	30	81	56	50	0	87	193	27	17	0	26	70
9~10	14	11	0	24	49	14	10	0	23	47	19	16	1	17	53
10~11	10	18	0	26	54	8	9	0	10	27	17	21	0	24	62
11~12	16	21	1	20	58	10	12	0	7	29	27	23	0	29	79
12~13	42	43	6	16	107	25	19	5	20	69	45	46	0	39	130
13~14	70	53	0	14	137	13	14	0	11	38	23	15	0	25	63
14~15	35	49	0	22	106	14	10	1	6	31	8	13	0	27	48
15~16	33	42	0	9	84	15	9	0	11	35	18	15	0	20	53
16~17	36	51	1	17	105	20	9	0	18	47	47	42	0	37	126
17~18	89	91	5	39	224	18	11	0	12	41	82	75	0	74	231
18~19	47	37	0	18	102	6	9	3	8	26	64	40	0	50	154
19~20	18	18	0	21	57	11	13	3	9	36	46	27	0	42	115
小計	427	468	13	256	1,164	210	175	12	222	619	423	350	1	410	1,184
合計	797	846	22	531	2,196	525	489	19	520	1,553	822	727	8	787	2,344

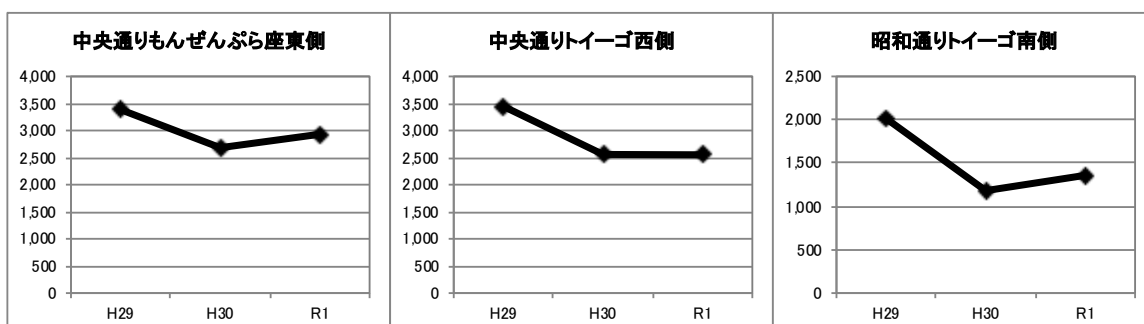
調査年	H27	H28	H29	H30	R1	H27	H28	H29	H30	R1	H27	H28	H29	H30	R1
総数	2,166	2,178	2,531	1,863	2,196	1,916	1,928	1,880	1,513	1,553	2,422	2,363	2,242	2,198	2,344



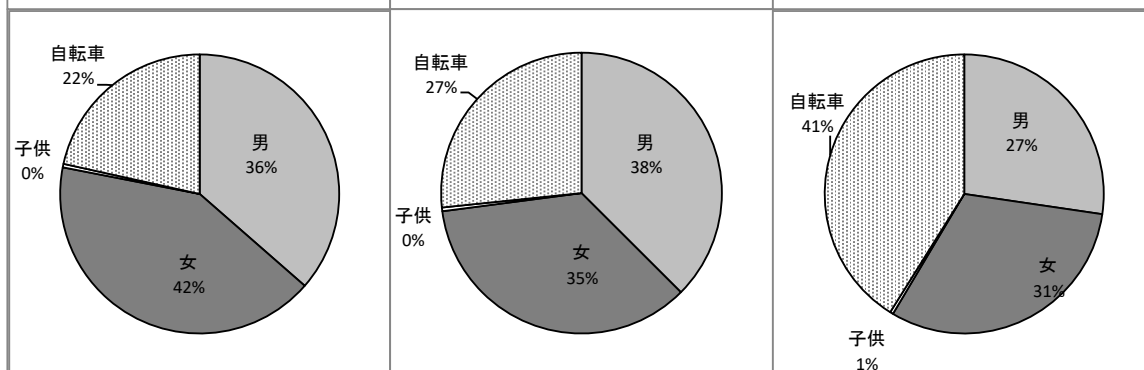
進行方向	中央通りもんげんぶら座東側					中央通りイーゴ西側					昭和通りイーゴ南側				
	善光寺					善光寺					市役所				
時間	男	女	子供	自転車	小計	男	女	子供	自転車	小計	男	女	子供	自転車	小計
8～9	35	75	0	22	132	37	18	0	21	76	17	16	0	38	71
9～10	12	23	0	18	53	22	28	0	7	57	10	15	1	19	45
10～11	22	30	2	21	75	39	34	0	10	83	13	22	0	19	54
11～12	26	41	2	32	101	53	52	0	19	124	9	20	2	12	43
12～13	61	60	0	27	148	34	42	1	21	98	19	18	0	19	56
13～14	60	83	0	26	169	15	18	0	19	52	7	11	0	19	37
14～15	32	24	0	21	77	18	27	0	13	58	8	8	0	21	37
15～16	38	37	1	25	101	24	16	0	20	60	21	24	0	12	57
16～17	37	41	0	30	108	33	25	0	20	78	22	29	0	21	72
17～18	56	53	0	50	159	58	39	1	34	132	34	45	1	49	129
18～19	55	50	3	28	136	69	51	2	24	146	43	34	0	35	112
19～20	56	42	1	28	127	34	27	0	30	91	39	29	0	36	104
小計	490	559	9	328	1,386	436	377	4	238	1,055	242	271	4	300	817
進行方向	長野駅					長野駅					県庁				
8～9	19	21	0	18	58	45	45	0	45	135	18	34	0	81	133
9～10	17	15	0	10	42	16	25	0	19	60	9	12	0	14	35
10～11	26	34	0	34	94	19	22	3	24	68	7	12	0	13	32
11～12	32	47	0	30	109	46	49	0	18	113	7	9	0	10	26
12～13	60	81	0	18	159	33	30	0	25	88	11	15	0	15	41
13～14	76	79	0	25	180	28	25	1	34	88	4	9	0	15	28
14～15	50	36	0	17	103	21	22	0	18	61	11	12	0	9	32
15～16	46	47	0	20	113	27	28	0	23	78	15	16	0	13	44
16～17	50	76	1	25	152	44	51	2	61	158	9	14	1	23	47
17～18	86	99	1	50	236	134	150	1	80	365	12	7	0	27	46
18～19	67	79	1	24	171	65	54	0	55	174	13	5	0	19	37
19～20	47	45	0	31	123	47	31	0	43	121	13	8	0	19	40
小計	576	659	3	302	1,540	525	532	7	445	1,509	129	153	1	258	541
合計	1,066	1,218	12	630	2,926	961	909	11	683	2,564	371	424	5	558	1,358

調査年	H27	H28	H29	H30	R1	H27	H28	H29	H30	R1	H27	H28	H29	H30	R1
総数	3,297	2,941	3,386	2,684	2,926	2,948	3,139	3,446	2,560	2,564	1,376	1,976	2,013	1,182	1,358

通行量総数の推移  
(過去3年間)



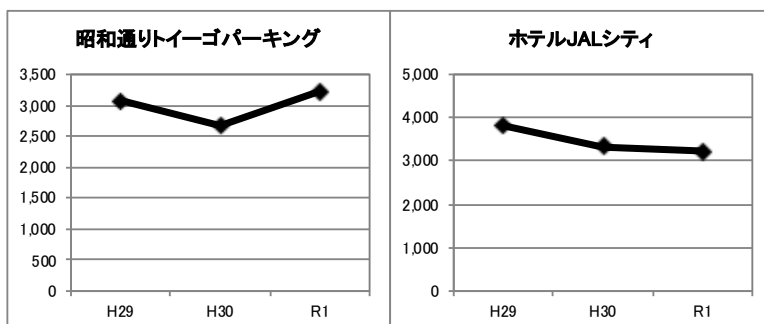
令和元年度の構成割合



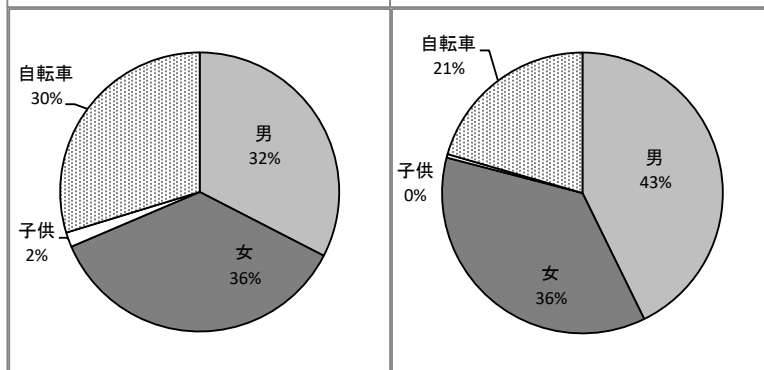
進行方向	昭和通りイーゴパーキング					ホテルJALシティ				
	県庁					長野駅				
時間	男	女	子供	自転車	小計	男	女	子供	自転車	小計
8～9	122	141	0	154	417	41	41	0	17	99
9～10	60	93	5	61	219	33	35	1	31	100
10～11	35	59	0	36	130	30	33	0	39	102
11～12	43	52	3	22	120	41	49	0	25	115
12～13	42	71	6	21	140	52	53	0	18	123
13～14	40	52	1	26	119	55	36	0	31	122
14～15	39	40	2	26	107	43	34	0	18	95
15～16	33	38	3	31	105	41	37	0	32	110
16～17	26	26	3	31	86	72	74	5	61	212
17～18	28	40	1	73	142	218	189	1	52	460
18～19	50	33	2	28	113	93	76	0	49	218
19～20	31	22	0	14	67	81	44	0	58	183
小計	549	667	26	523	1,765	800	701	7	431	1,939
進行方向	市役所					善光寺				
8～9	17	14	1	30	62	80	39	0	25	144
9～10	33	12	3	22	70	51	41	0	4	96
10～11	17	21	1	17	56	45	38	0	17	100
11～12	33	35	2	23	93	51	61	1	25	138
12～13	45	60	8	27	140	43	45	0	16	104
13～14	41	35	0	19	95	29	29	0	20	78
14～15	30	34	3	25	92	26	28	0	10	64
15～16	35	46	3	35	119	32	37	0	16	85
16～17	53	63	5	31	152	39	30	0	20	89
17～18	86	86	1	97	270	69	42	1	26	138
18～19	66	67	2	65	200	62	52	3	27	144
19～20	46	23	0	45	114	55	31	1	27	114
小計	502	496	29	436	1,463	582	473	6	233	1,294
合計	1,051	1,163	55	959	3,228	1,382	1,174	13	664	3,233

調査年	H27	H28	H29	H30	R1	H27	H28	H29	H30	R1
総数	3,392	3,094	3,075	2,672	3,228	3,092	3,363	3,816	3,323	3,233

通行量  
総数の推移  
(過去3年間)



令和元年度の構成割合



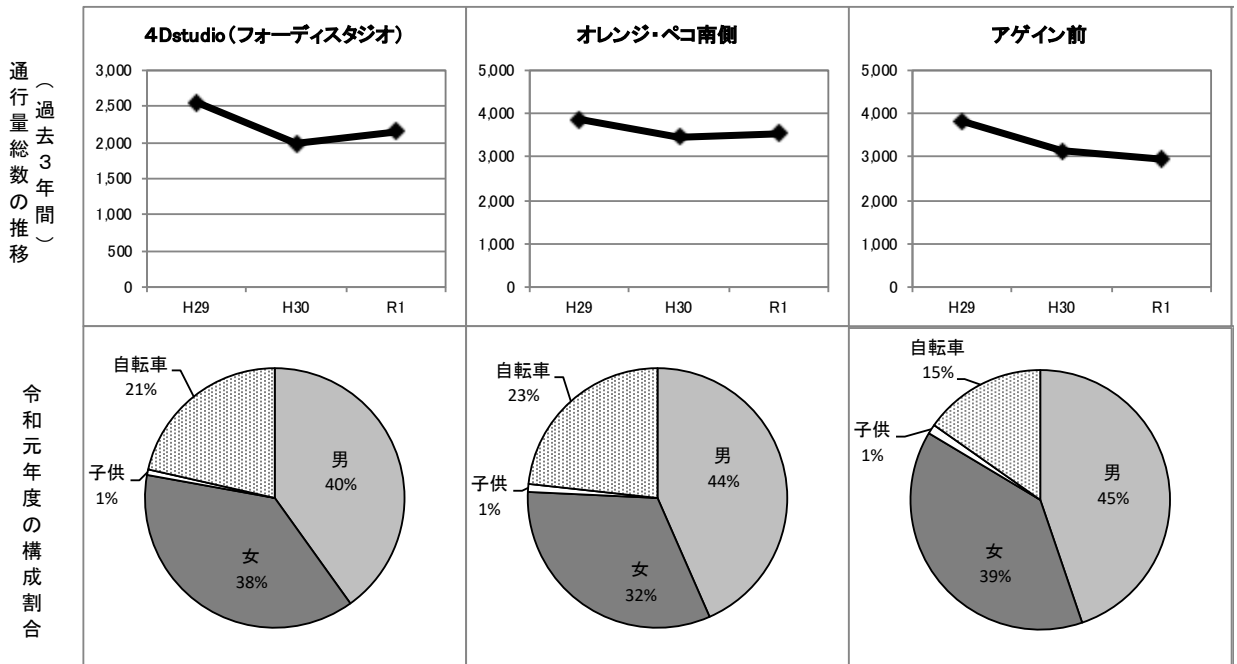


⑦北石堂町

男	女	子供	自転車	総計
8,321	7,262	149	3,697	19,429

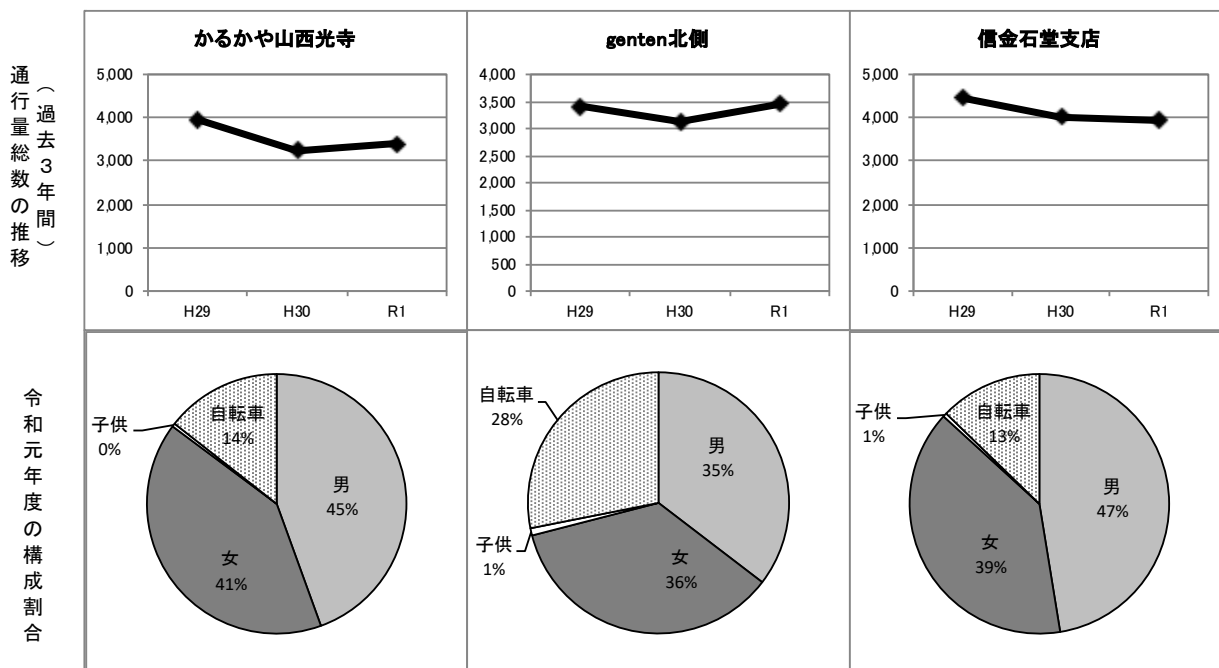
4Dstudio (フォーデスタジオ)						オレンジ・ベコ南側					アゲイン前				
進行方向	善光寺					山王小学校					善光寺				
時間	男	女	子供	自転車	小計	男	女	子供	自転車	小計	男	女	子供	自転車	小計
8~9	39	19	0	14	72	217	158	1	91	467	94	52	0	8	154
9~10	8	11	0	13	32	37	24	0	24	85	10	18	1	10	39
10~11	19	24	0	15	58	31	23	1	20	75	20	25	1	15	61
11~12	29	29	2	27	87	19	20	0	23	62	32	34	3	20	89
12~13	50	41	0	15	106	68	54	1	23	146	75	68	0	16	159
13~14	54	57	1	12	124	42	21	1	14	78	62	44	0	12	118
14~15	29	16	3	18	66	32	18	0	18	68	46	34	1	15	96
15~16	34	31	1	19	85	17	22	1	21	61	42	36	1	13	92
16~17	25	28	1	20	74	34	35	5	31	105	33	29	4	24	90
17~18	38	40	0	37	115	47	31	3	50	131	57	62	0	28	147
18~19	53	35	2	24	114	75	63	1	43	182	92	73	4	28	197
19~20	46	31	0	20	97	64	41	1	33	139	69	58	0	17	144
小計	424	362	10	234	1,030	683	510	15	391	1,599	632	533	15	206	1,386
進行方向	長野駅					長野大通り					長野駅				
8~9	9	12	0	20	41	46	37	0	47	130	12	16	0	14	42
9~10	10	5	0	6	21	29	33	0	18	80	9	8	0	9	26
10~11	15	9	0	24	48	40	21	0	20	81	31	36	0	26	93
11~12	25	31	0	13	69	25	24	1	25	75	31	30	1	17	79
12~13	31	56	2	12	101	71	54	0	20	145	46	66	0	10	122
13~14	80	51	0	18	149	29	22	2	21	74	86	43	0	17	146
14~15	41	46	0	19	106	34	31	0	26	91	52	70	0	24	146
15~16	49	44	0	20	113	24	28	5	29	86	50	47	2	17	116
16~17	37	63	0	19	119	71	53	10	29	163	70	65	12	33	180
17~18	65	58	3	39	165	232	164	1	91	488	116	102	3	32	253
18~19	45	44	0	15	104	167	118	1	69	355	116	73	2	18	209
19~20	34	33	0	24	91	85	48	0	37	170	71	57	0	27	155
小計	441	452	5	229	1,127	853	633	20	432	1,938	690	613	20	244	1,567
合計	865	814	15	463	2,157	1,536	1,143	35	823	3,537	1,322	1,146	35	450	2,953

調査年	H27	H28	H29	H30	R1	H27	H28	H29	H30	R1	H27	H28	H29	H30	R1
総数	2,468	2,222	2,558	1,990	2,157	4,017	4,022	3,871	3,457	3,537	3,746	3,481	3,827	3,146	2,953



進行方向	かるかや山西光寺					genten北側					信金石堂支店				
	善光寺					山王小学校					善光寺				
時間	男	女	子供	自転車	小計	男	女	子供	自転車	小計	男	女	子供	自転車	小計
8~9	80	65	0	9	154	71	48	0	89	208	155	120	0	7	282
9~10	37	33	1	10	81	29	26	0	30	85	50	37	0	13	100
10~11	51	47	1	17	116	27	37	0	36	100	56	60	1	14	131
11~12	53	65	0	13	131	37	26	1	34	98	53	69	0	10	132
12~13	56	57	0	23	136	52	63	0	42	157	43	51	0	18	112
13~14	33	28	0	12	73	31	27	0	16	74	34	33	0	10	77
14~15	25	43	0	24	92	29	44	1	30	104	37	38	2	12	89
15~16	35	32	0	22	89	22	32	0	31	85	36	49	1	15	101
16~17	55	34	1	25	115	36	49	3	36	124	68	37	4	24	133
17~18	69	49	1	8	127	65	60	2	55	182	71	67	2	41	181
18~19	98	59	1	13	171	90	77	2	52	221	117	75	0	21	213
19~20	75	64	0	16	155	72	51	1	40	164	121	62	0	19	202
小計	667	576	5	192	1,440	561	540	10	491	1,602	841	698	10	204	1,753
進行方向	長野駅					長野大通り					長野駅				
8~9	80	76	1	11	168	34	34	0	46	114	69	48	1	24	142
9~10	44	63	0	19	126	24	48	0	24	96	44	44	0	18	106
10~11	41	75	1	22	139	28	46	0	24	98	55	64	1	28	148
11~12	51	47	0	11	109	29	50	0	25	104	54	44	1	11	110
12~13	52	46	0	16	114	63	54	0	37	154	51	53	0	28	132
13~14	41	35	0	18	94	39	46	1	21	107	30	26	0	13	69
14~15	43	32	0	31	106	37	42	1	22	102	44	40	0	10	94
15~16	43	43	0	24	110	19	40	5	21	85	50	56	1	28	135
16~17	61	76	3	41	181	51	55	10	39	155	84	88	2	31	205
17~18	160	166	2	38	366	116	117	1	92	326	234	197	0	48	479
18~19	125	83	1	35	244	127	102	3	76	308	188	111	3	31	333
19~20	101	64	1	31	197	93	54	0	52	199	124	80	0	28	232
小計	842	806	9	297	1,954	660	688	21	479	1,848	1,027	851	9	298	2,185
合計	1,509	1,382	14	489	3,394	1,221	1,228	31	970	3,450	1,868	1,549	19	502	3,938

調査年	H27	H28	H29	H30	R1	H27	H28	H29	H30	R1	H27	H28	H29	H30	R1
総数	3,376	3,305	3,957	3,236	3,394	3,554	3,486	3,404	3,129	3,450	3,965	4,002	4,454	4,024	3,938

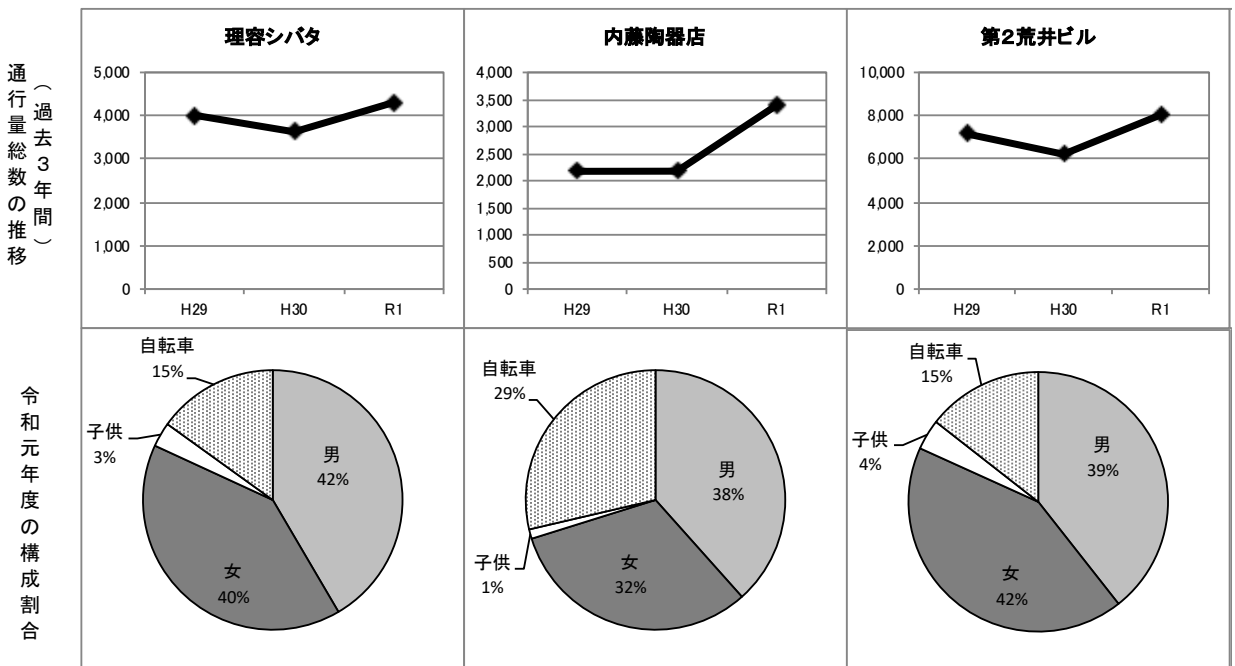


⑧ 錦町

男	女	子供	自転車	総計
8,643	8,463	526	4,168	21,800

進行方向	理容シバタ					内藤陶器店					第2荒井ビル				
	昭南通り					中央通り					昭南通り				
時間	男	女	子供	自転車	小計	男	女	子供	自転車	小計	男	女	子供	自転車	小計
8~9	71	36	3	40	150	273	204	3	148	628	197	142	0	109	448
9~10	27	26	0	16	69	34	41	0	44	119	44	55	0	11	110
10~11	32	35	0	15	82	23	30	0	31	84	58	98	1	29	186
11~12	35	55	0	16	106	23	22	3	22	70	80	148	0	30	258
12~13	65	40	1	29	135	49	32	1	31	113	116	132	1	30	279
13~14	37	50	3	17	107	32	38	1	11	82	65	102	0	31	198
14~15	53	65	4	19	141	24	31	0	39	94	70	108	5	26	209
15~16	49	57	6	17	129	32	15	1	28	76	82	109	0	41	232
16~17	79	107	8	32	226	33	38	2	37	110	118	186	45	45	394
17~18	121	110	16	47	294	55	50	1	59	165	171	170	66	37	444
18~19	105	143	30	59	337	120	68	2	58	248	322	254	19	49	644
19~20	160	88	2	16	266	102	53	2	53	210	221	166	1	45	433
小計	834	812	73	323	2,042	800	622	16	561	1,999	1,544	1,670	138	483	3,835
進行方向	長野駅					長野大通り					長野駅				
8~9	56	34	2	25	117	52	42	0	28	122	57	46	2	33	138
9~10	69	72	6	27	174	23	18	0	22	63	60	84	0	31	175
10~11	42	81	5	31	159	16	42	0	17	75	61	112	2	43	218
11~12	37	60	0	32	129	24	17	0	21	62	95	161	1	43	300
12~13	66	64	1	25	156	38	38	0	23	99	146	140	1	48	335
13~14	43	52	1	11	107	34	29	1	15	79	70	107	0	30	207
14~15	44	73	5	16	138	25	27	0	27	79	66	117	0	26	209
15~16	72	90	4	25	191	18	19	8	23	68	84	143	11	67	305
16~17	83	85	4	21	193	16	25	7	29	77	116	149	30	75	370
17~18	155	122	10	48	335	54	49	1	76	180	376	322	76	112	886
18~19	125	102	16	51	294	119	86	2	71	278	280	235	38	73	626
19~20	164	90	5	14	273	84	64	5	59	212	212	121	6	97	436
小計	956	925	59	326	2,266	503	456	24	411	1,394	1,623	1,737	167	678	4,205
合計	1,790	1,737	132	649	4,308	1,303	1,078	40	972	3,393	3,167	3,407	305	1,161	8,040

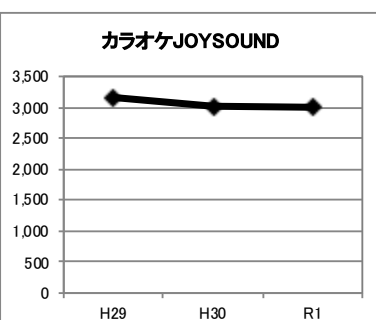
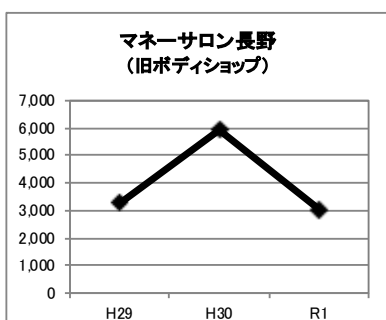
調査年	H27	H28	H29	H30	R1	H27	H28	H29	H30	R1	H27	H28	H29	H30	R1
総数	3,826	3,800	3,997	3,629	4,308	2,219	2,320	2,180	2,177	3,393	6,676	6,547	7,179	6,224	8,040



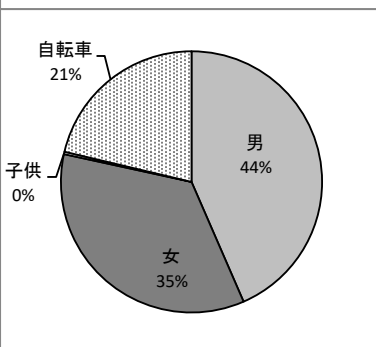
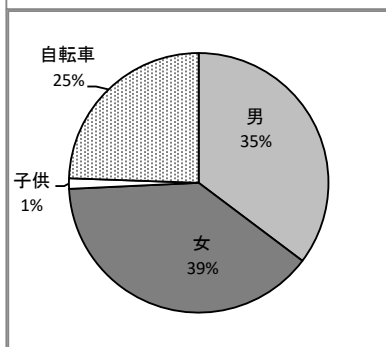
進行方向	マネーサロン長野(旧ボディショップ)					カラオケJOYSOUND				
	中央通り					中央通り				
時間	男	女	子供	自転車	小計	男	女	子供	自転車	小計
8~9	149	115	0	65	329	90	66	0	68	224
9~10	21	29	0	35	85	21	25	0	7	53
10~11	27	35	0	35	97	9	21	0	6	36
11~12	35	31	4	28	98	13	19	0	10	42
12~13	42	47	0	30	119	37	40	0	14	91
13~14	23	35	0	19	77	27	20	1	16	64
14~15	26	45	0	24	95	25	23	0	12	60
15~16	22	28	0	30	80	41	20	0	17	78
16~17	23	36	3	31	93	25	25	0	21	71
17~18	40	57	3	29	129	51	38	0	21	110
18~19	73	65	0	17	155	154	81	3	20	258
19~20	77	42	0	31	150	99	64	1	24	188
小計	558	565	10	374	1,507	592	442	5	236	1,275
進行方向	長野大通り					長野駅				
8~9	48	39	0	33	120	16	14	0	5	35
9~10	14	29	0	19	62	16	21	0	10	47
10~11	22	40	0	26	88	11	21	0	12	44
11~12	24	51	0	25	100	23	31	0	10	64
12~13	46	44	0	27	117	46	44	0	26	116
13~14	33	42	0	22	97	32	32	1	12	77
14~15	29	38	0	17	84	32	26	0	18	76
15~16	24	43	5	26	98	33	35	1	36	105
16~17	39	58	12	45	154	41	56	0	56	153
17~18	78	86	6	62	232	220	173	2	71	466
18~19	71	93	7	43	214	136	105	0	61	302
19~20	92	64	0	28	184	107	49	0	86	242
小計	520	627	30	373	1,550	713	607	4	403	1,727
合計	1,078	1,192	40	747	3,057	1,305	1,049	9	639	3,002

調査年	H27	H28	H29	H30	R1	H27	H28	H29	H30	R1
総数	3,232	3,012	3,274	5,933	3,057	2,640	2,788	3,160	3,012	3,002

通行量  
総数の推移  
(過去3年間)



令和元年度の  
構成割合



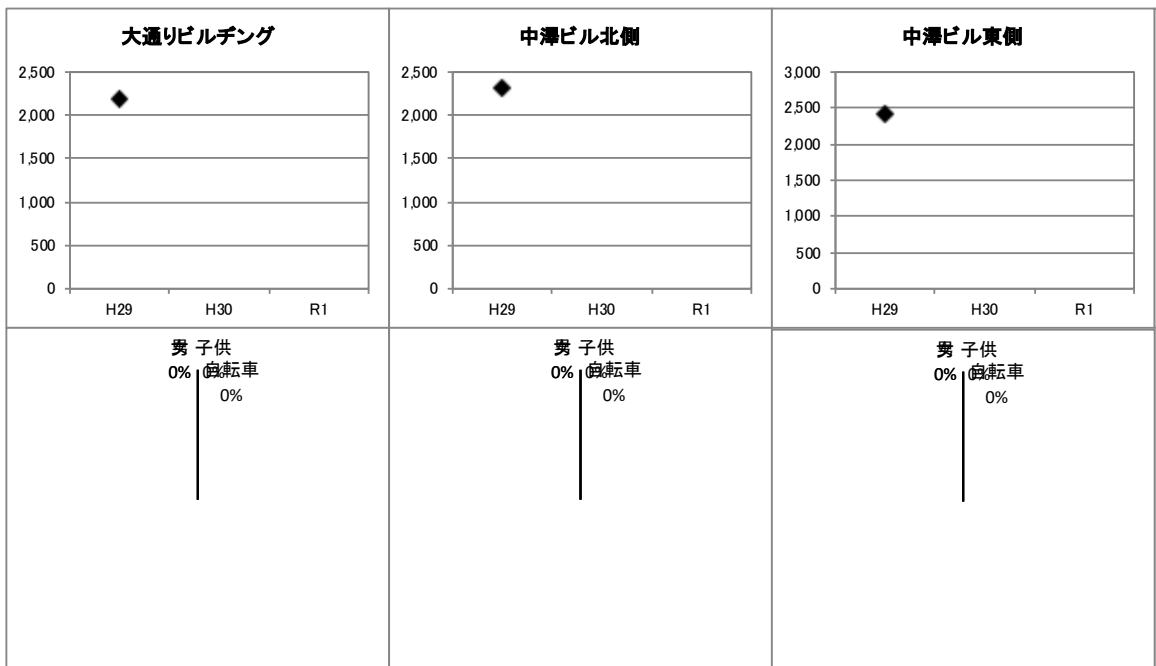
⑨南千歳大通り

男	女	子供	自転車	総計
5,102	4,133	105	4,685	14,025

大通りビルヂング						中澤ビル北側					中澤ビル東側				
進行方向	昭和通り					中央通り					昭和通り				
時間	男	女	子供	自転車	小計	男	女	子供	自転車	小計	男	女	子供	自転車	小計
8~9					0					0					0
9~10					0					0					0
10~11					0					0					0
11~12					0					0					0
12~13					0					0					0
13~14					0					0					0
14~15					0					0					0
15~16					0					0					0
16~17					0					0					0
17~18					0					0					0
18~19					0					0					0
19~20					0					0					0
小計	0	0	0	0	0	0	0	0	0	0	0	0	0	0	0
進行方向	長野駅					七瀬町					長野駅				
8~9					0					0					0
9~10					0					0					0
10~11					0					0					0
11~12					0					0					0
12~13					0					0					0
13~14					0					0					0
14~15					0					0					0
15~16					0					0					0
16~17					0					0					0
17~18					0					0					0
18~19					0					0					0
19~20					0					0					0
小計	0	0	0	0	0	0	0	0	0	0	0	0	0	0	0
合計	0	0	0	0	0	0	0	0	0	0	0	0	0	0	0

調査年	H27	H28	H29	H30	R1	H27	H28	H29	H30	R1	H27	H28	H29	H30	R1
総数	1,903	1,838	2,191			2,182	2,665	2,318			2,007	1,970	2,413		

通行量  
総数の  
推移  
(過去3年間)

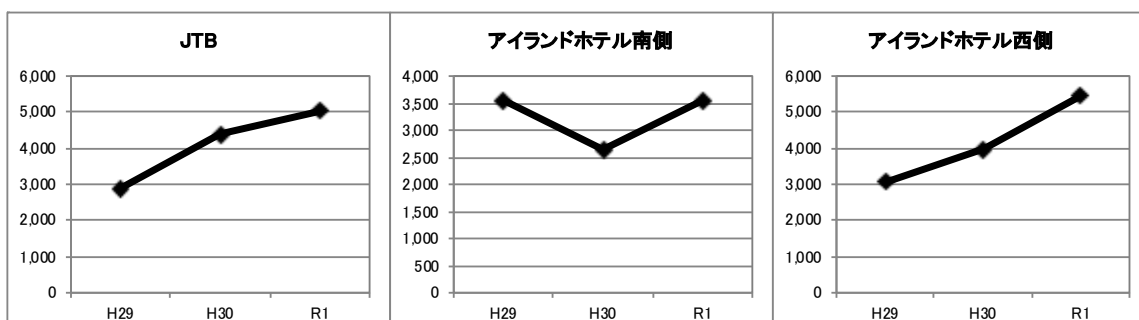


※平成30年度調査より、「大通りビルヂング」は「アイランドホテル西側」に、「中澤ビル東側」は「JTB」に、調査を統合。  
「中澤ビル北側」は調査対象外となる。

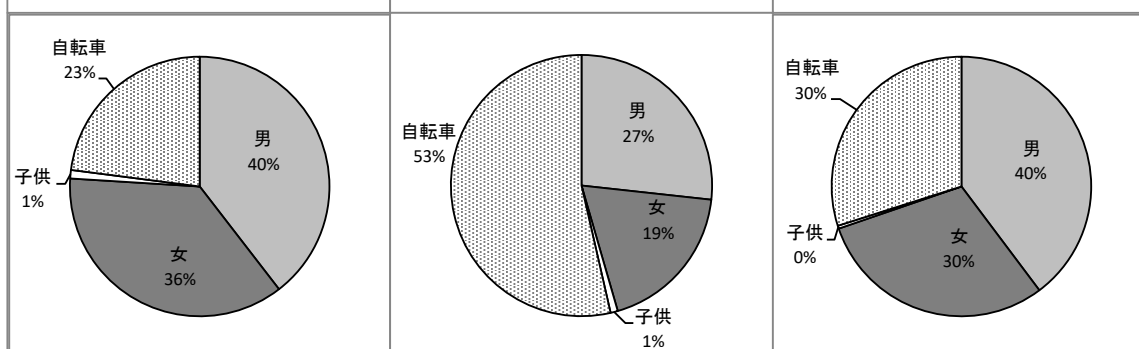
進行方向	JTB					アイランドホテル南側					アイランドホテル西側				
	昭和通り					中央通り					昭和通り				
時間	男	女	子供	自転車	小計	男	女	子供	自転車	小計	男	女	子供	自転車	小計
8～9	175	146	5	50	376	71	45	0	195	311	175	124	1	97	397
9～10	69	57	3	20	149	34	53	0	75	162	48	39	4	32	123
10～11	39	45	0	20	104	24	21	0	67	112	80	57	0	89	226
11～12	35	26	1	26	88	22	20	0	50	92	57	39	0	60	156
12～13	65	61	0	40	166	39	27	0	47	113	92	55	0	33	180
13～14	44	40	0	39	123	15	15	0	22	52	81	70	0	28	179
14～15	41	52	2	49	144	11	13	0	35	59	53	53	0	37	143
15～16	46	36	0	20	102	25	29	4	57	115	38	28	2	39	107
16～17	41	39	2	51	133	45	43	6	97	191	46	37	2	52	137
17～18	85	121	10	93	309	87	59	3	112	261	72	61	3	94	230
18～19	105	187	4	83	379	101	53	2	106	262	104	84	0	85	273
19～20	41	122	3	67	233	84	25	0	104	213	129	85	0	67	281
小計	786	932	30	558	2,306	558	403	15	967	1,943	975	732	12	713	2,432
進行方向	長野駅					七瀬町					長野駅				
8～9	92	43	5	56	196	34	18	0	95	147	97	69	0	102	268
9～10	78	68	2	37	185	19	9	0	34	62	72	48	0	56	176
10～11	35	50	0	58	143	9	12	0	36	57	95	99	0	120	314
11～12	62	48	0	40	150	8	11	0	28	47	45	76	0	65	186
12～13	81	70	0	35	186	20	12	0	50	82	84	75	0	47	206
13～14	63	60	1	34	158	28	8	0	29	65	58	43	0	40	141
14～15	33	37	0	35	105	15	14	1	42	72	54	55	0	25	134
15～16	58	46	1	30	135	27	21	6	45	99	52	36	0	47	135
16～17	69	56	5	48	178	30	30	8	87	155	78	58	5	87	228
17～18	231	202	3	81	517	50	38	2	156	246	225	162	3	112	502
18～19	273	146	4	80	503	70	39	0	141	250	179	106	0	100	385
19～20	126	74	2	62	264	81	52	0	192	325	152	75	0	115	342
小計	1,201	900	23	596	2,720	391	264	17	935	1,607	1,191	902	8	916	3,017
合計	1,987	1,832	53	1,154	5,026	949	667	32	1,902	3,550	2,166	1,634	20	1,629	5,449

調査年	H27	H28	H29	H30	R1	H27	H28	H29	H30	R1	H27	H28	H29	H30	R1
総数	2,549	2,646	2,898	4,375	5,026	3,111	3,303	3,545	2,644	3,550	2,906	2,916	3,058	3,962	5,449

通行量  
（過去3年間）  
の推移



令和元年度の  
構成割合

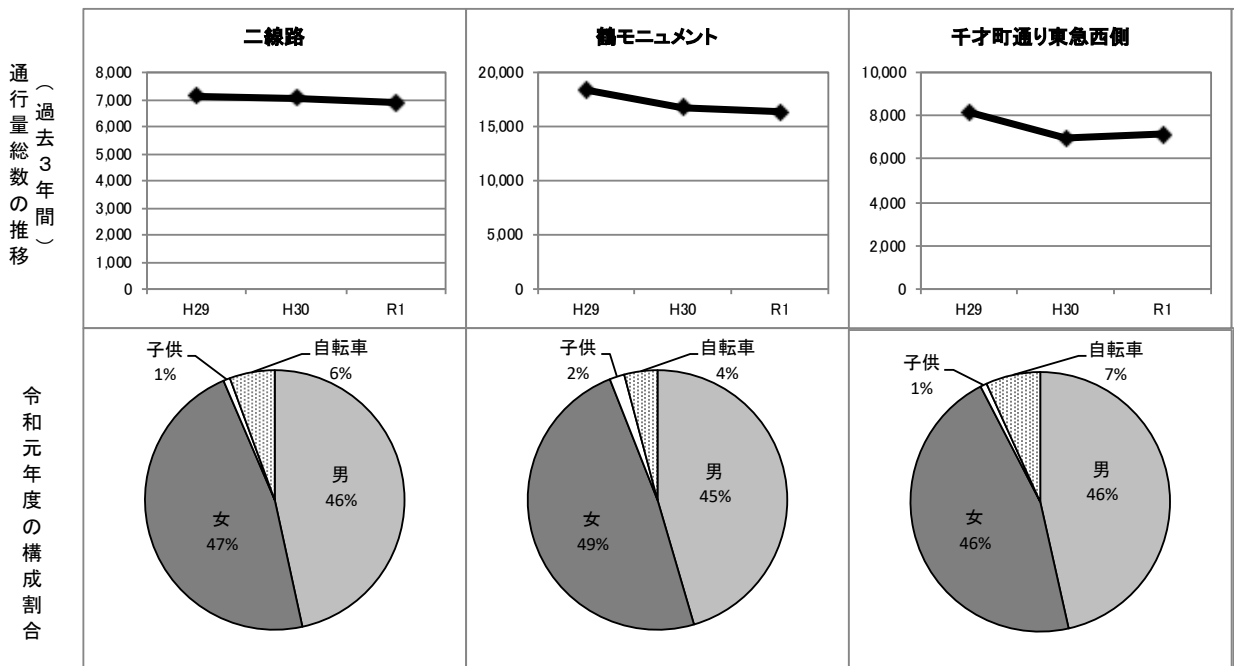


⑩南千歳町

男	女	子供	自転車	総計
18,442	19,989	571	3,113	42,115

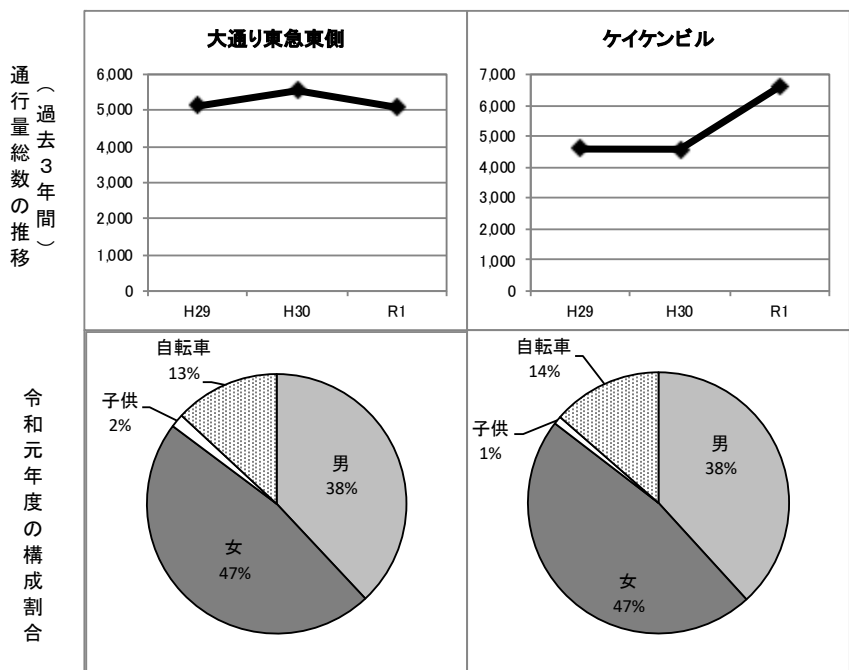
進行方向	二線路					鶴モニュメント					千才町通り東急西側				
	長野駅					東急					長野駅				
時間	男	女	子供	自転車	小計	男	女	子供	自転車	小計	男	女	子供	自転車	小計
8~9	36	31	2	18	87	357	317	0	14	688	55	46	0	16	117
9~10	28	31	2	10	71	157	216	1	20	394	74	73	5	23	175
10~11	61	69	2	13	145	158	267	7	29	461	45	63	0	16	124
11~12	98	83	0	15	196	199	308	3	18	528	51	96	2	21	170
12~13	115	129	9	21	274	338	362	6	20	726	150	139	4	17	310
13~14	212	297	0	45	554	196	291	4	15	506	111	109	1	10	231
14~15	12	8	0	2	22	196	268	3	20	487	111	148	0	15	274
15~16	43	63	0	15	121	191	306	20	28	545	74	151	6	15	246
16~17	130	160	2	30	322	340	460	37	12	849	249	248	0	33	530
17~18	300	277	2	25	604	376	374	74	73	897	149	129	0	22	300
18~19	287	258	3	30	578	849	621	34	33	1,537	336	257	4	41	638
19~20	211	180	2	32	425	619	344	35	30	1,028	268	187	1	22	478
小計	1,533	1,586	24	256	3,399	3,976	4,134	224	312	8,646	1,673	1,646	23	251	3,593
進行方向	中央通り					長野駅					トイゴ				
8~9	304	209	0	11	524	47	40	0	0	87	183	158	0	13	354
9~10	82	75	3	9	169	200	119	0	0	319	53	120	0	24	197
10~11	83	93	1	7	184	107	119	12	59	297	40	74	1	16	131
11~12	80	112	0	1	193	166	252	3	11	432	75	96	3	24	198
12~13	134	103	6	11	254	249	279	2	31	561	118	139	0	13	270
13~14	165	256	8	33	462	191	312	10	20	533	86	109	6	12	213
14~15	4	12	1	4	21	176	280	3	21	480	124	130	0	3	257
15~16	30	44	0	4	78	228	356	8	30	622	68	116	7	26	217
16~17	112	129	8	15	264	549	616	16	53	1,234	143	172	4	11	330
17~18	171	202	2	8	383	330	319	1	26	676	159	140	6	32	337
18~19	296	258	4	18	576	708	657	12	69	1,446	332	191	7	38	568
19~20	215	156	1	10	382	519	469	12	45	1,045	273	195	1	23	492
小計	1,676	1,649	34	131	3,490	3,470	3,818	79	365	7,732	1,654	1,640	35	235	3,564
合計	3,209	3,235	58	387	6,889	7,446	7,952	303	677	16,378	3,327	3,286	58	486	7,157

調査年	H27	H28	H29	H30	R1	H27	H28	H29	H30	R1	H27	H28	H29	H30	R1
総数	6,367	6,240	7,114	7,067	6,889	15,178	15,543	18,366	16,799	16,378	4,734	6,839	8,160	6,974	7,157



進行方向	大通り東急東側					ケイケンビル				
	市役所					長野駅				
時間	男	女	子供	自転車	小計	男	女	子供	自転車	小計
8～9	61	73	2	15	151	82	51	3	32	168
9～10	47	136	1	11	195	45	100	5	55	205
10～11	28	52	0	16	96	121	149	5	71	346
11～12	42	104	8	28	182	104	134	0	43	281
12～13	16	275	5	83	379	131	128	1	16	276
13～14	178	0	0	0	178	81	93	0	10	184
14～15	40	42	0	13	95	45	72	0	13	130
15～16	34	42	1	24	101	79	61	1	16	157
16～17	53	76	3	40	172	78	76	5	31	190
17～18	106	131	5	58	300	150	151	3	34	338
18～19	133	131	4	59	327	275	281	3	85	644
19～20	119	58	16	33	226	237	364	4	50	655
小計	857	1,120	45	380	2,402	1,428	1,660	30	456	3,574
進行方向	長野駅					市役所				
8～9	18	12	0	32	62	175	212	2	60	449
9～10	23	30	0	17	70	55	28	2	50	135
10～11	46	78	8	20	152	96	278	5	62	441
11～12	75	110	5	22	212	86	99	1	47	233
12～13	204	251	2	16	473	119	138	5	12	274
13～14	0	2	0	0	2	62	106	1	12	181
14～15	34	34	0	13	81	64	101	0	12	177
15～16	51	54	0	19	124	61	77	4	21	163
16～17	75	84	2	20	181	60	88	7	36	191
17～18	166	168	8	49	391	63	96	0	25	184
18～19	235	282	4	57	578	129	131	6	54	320
19～20	151	176	12	21	360	127	101	3	50	281
小計	1,078	1,281	41	286	2,686	1,097	1,455	36	441	3,029
合計	1,935	2,401	86	666	5,088	2,525	3,115	66	897	6,603

調査年	H27	H28	H29	H30	R1	H27	H28	H29	H30	R1
総数	4,042	4,159	5,135	5,550	5,088	4,015	4,351	4,603	4,583	6,603





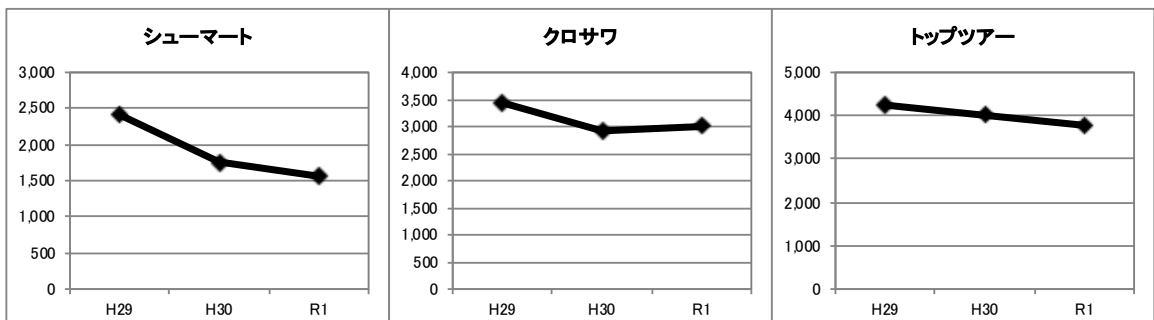
⑪末広町

男	女	子供	自転車	総計
9,052	7,442	103	1,288	17,885

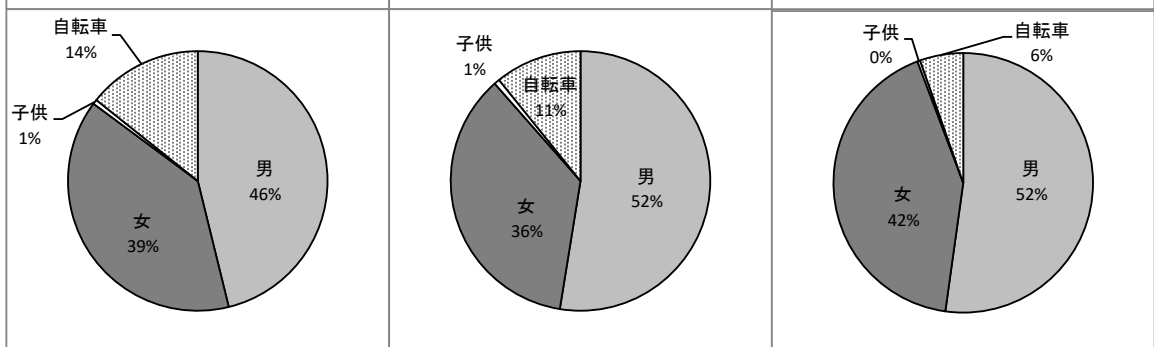
進行方向	シューマート					クロサワ					トップツアー				
	善光寺					善光寺					長野駅				
時間	男	女	子供	自転車	小計	男	女	子供	自転車	小計	男	女	子供	自転車	小計
8～9	12	16	0	0	28	53	37	0	12	102	39	38	0	4	81
9～10	17	12	0	10	39	77	66	3	17	163	43	23	0	5	71
10～11	10	15	0	7	32	38	40	0	6	84	22	13	0	10	45
11～12	21	21	0	10	52	38	24	0	5	67	94	91	0	20	205
12～13	43	40	1	8	92	50	51	3	11	115	69	60	0	11	140
13～14	30	16	0	6	52	23	23	0	14	60	51	39	0	11	101
14～15	30	21	0	6	57	26	21	0	10	57	40	46	0	8	94
15～16	22	28	1	6	57	36	19	6	15	76	80	78	2	12	172
16～17	37	35	0	25	97	40	29	0	11	80	163	170	5	20	358
17～18	47	49	0	16	112	123	87	0	21	231	50	46	1	15	112
18～19	93	46	0	6	145	206	84	0	27	317	165	103	0	0	268
19～20	57	38	0	13	108	53	23	0	4	80	180	90	0	10	280
小計	419	337	2	113	871	763	504	12	153	1,432	996	797	8	126	1,927
進行方向	中御所					中御所					バスターミナル				
8～9	14	23	0	13	50	97	113	0	10	220	158	198	0	14	370
9～10	12	9	0	5	26	67	61	0	15	143	54	36	0	3	93
10～11	7	8	0	4	19	27	18	0	3	48	38	37	1	2	78
11～12	7	14	0	4	25	27	17	0	7	51	104	102	0	6	212
12～13	22	26	0	5	53	62	47	1	18	128	40	23	0	8	71
13～14	62	31	0	6	99	46	36	0	23	105	31	21	1	4	57
14～15	23	21	0	11	55	46	19	1	11	77	44	22	0	5	71
15～16	25	17	2	5	49	39	19	2	17	77	66	48	3	8	125
16～17	29	35	3	15	82	55	42	0	20	117	115	89	0	12	216
17～18	40	35	2	22	99	104	76	5	30	215	60	29	0	10	99
18～19	40	38	0	7	85	204	105	0	14	323	130	84	0	0	214
19～20	21	15	0	13	49	49	28	0	5	82	137	103	0	6	246
小計	302	272	7	110	691	823	581	9	173	1,586	977	792	5	78	1,852
合計	721	609	9	223	1,562	1,586	1,085	21	326	3,018	1,973	1,589	13	204	3,779

調査年	H27	H28	H29	H30	R1	H27	H28	H29	H30	R1	H27	H28	H29	H30	R1
総数	2,120	2,077	2,412	1,757	1,562	3,356	3,076	3,439	2,921	3,018	3,938	3,946	4,246	4,026	3,779

通行量総数の推移  
(過去3年間)



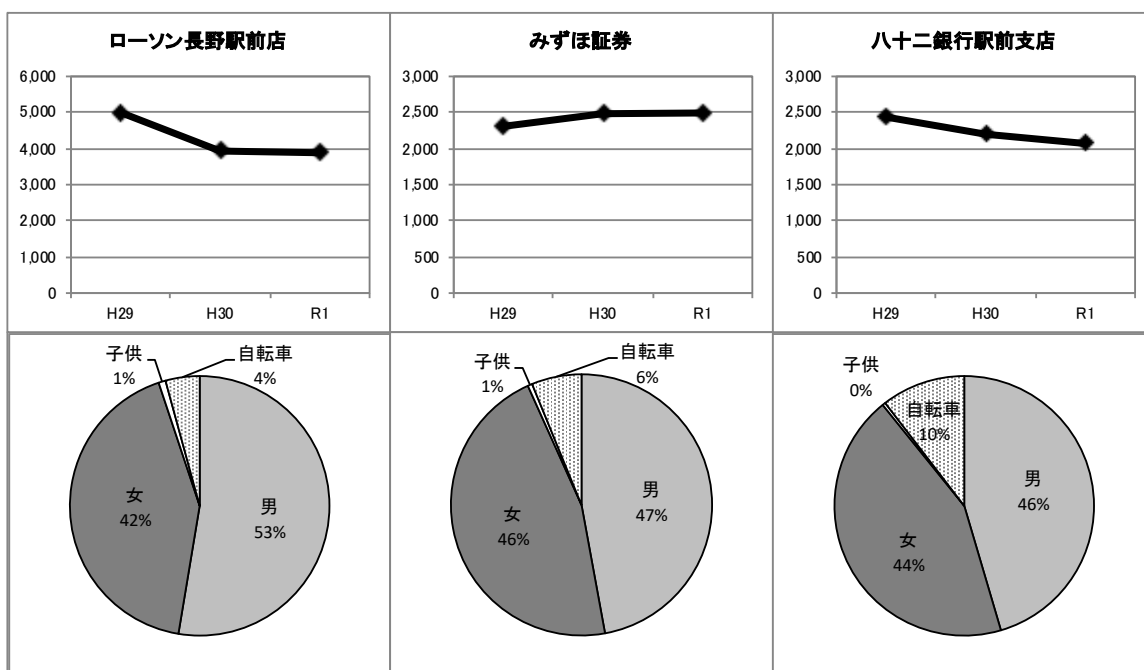
令和元年度の構成割合



進行方向	ローソン長野駅前店					みずほ証券					八十二銀行駅前支店				
	長野駅					長野駅					長野駅				
時間	男	女	子供	自転車	小計	男	女	子供	自転車	小計	男	女	子供	自転車	小計
8～9	35	34	0	7	76	10	9	0	1	20	41	66	0	4	111
9～10	51	33	0	6	90	27	16	5	6	54	19	30	0	9	58
10～11	49	41	0	10	100	23	12	3	4	42	22	21	1	18	62
11～12	77	64	0	0	141	47	27	0	13	87	32	36	0	10	78
12～13	87	73	0	4	164	90	76	0	12	178	82	58	0	8	148
13～14	68	47	0	3	118	17	31	0	2	50	21	20	0	10	51
14～15	79	43	1	0	123	20	22	0	2	44	30	25	2	7	64
15～16	69	72	3	6	150	20	56	0	5	81	18	34	4	10	66
16～17	84	96	2	3	185	20	47	0	2	69	31	45	0	15	91
17～18	234	201	1	13	449	197	209	0	10	416	104	108	1	21	234
18～19	196	126	2	16	340	134	95	0	6	235	124	73	0	16	213
19～20	153	78	3	5	239	86	37	1	5	129	77	42	0	17	136
小計	1,182	908	12	73	2,175	691	637	9	68	1,405	601	558	8	145	1,312
進行方向	バスターミナル					バスターミナル					バスターミナル				
8～9	107	157	0	18	282	157	263	1	15	436	104	154	0	14	272
9～10	74	58	0	11	143	40	51	0	6	97	31	33	0	7	71
10～11	58	43	0	4	105	20	13	1	7	41	6	9	0	3	18
11～12	56	61	0	4	121	40	17	0	14	71	35	24	0	5	64
12～13	102	76	1	5	184	73	64	0	10	147	47	38	0	4	89
13～14	47	32	1	1	81	38	23	0	5	66	23	22	0	5	50
14～15	37	47	1	2	87	19	13	0	7	39	18	11	0	8	37
15～16	52	45	3	3	103	13	12	1	2	28	10	10	0	6	26
16～17	59	36	1	11	107	17	15	1	2	35	12	13	0	9	34
17～18	79	67	13	8	167	23	20	1	10	54	17	15	0	1	33
18～19	102	71	0	15	188	26	14	0	2	42	16	7	0	4	27
19～20	90	41	2	10	143	18	9	0	6	33	21	12	0	5	38
小計	863	734	22	92	1,711	484	514	5	86	1,089	340	348	0	71	759
合計	2,045	1,642	34	165	3,886	1,175	1,151	14	154	2,494	941	906	8	216	2,071

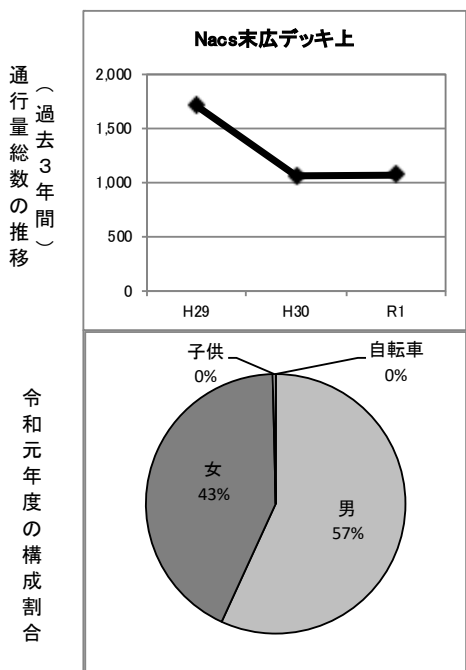
調査年	H27	H28	H29	H30	R1	H27	H28	H29	H30	R1	H27	H28	H29	H30	R1
総数	4,523	4,004	4,999	3,949	3,886	2,226	2,446	2,309	2,486	2,494	2,522	2,788	2,437	2,206	2,071

通行量  
総数の推移  
(過去3年間)



Nacs末広デッキ上					
進行方向	長野駅				
時間	男	女	子供	自転車	小計
8～9	1	5	0	0	6
9～10	5	11	0	0	16
10～11	6	6	0	0	12
11～12	11	5	0	0	16
12～13	14	15	0	0	29
13～14	11	3	0	0	14
14～15	17	7	0	0	24
15～16	9	6	0	0	15
16～17	18	15	0	0	33
17～18	72	38	0	0	110
18～19	60	23	0	0	83
19～20	26	11	0	0	37
小計	250	145	0	0	395
進行方向	バスターミナル				
8～9	151	157	1	0	309
9～10	27	43	1	0	71
10～11	10	10	0	0	20
11～12	12	13	0	0	25
12～13	19	21	0	0	40
13～14	16	9	0	0	25
14～15	13	4	0	0	17
15～16	10	2	0	0	12
16～17	15	10	1	0	26
17～18	21	16	1	0	38
18～19	45	14	0	0	59
19～20	22	16	0	0	38
小計	361	315	4	0	680
合計	611	460	4	0	1,075

調査年	H27	H28	H29	H30	R1
総数	1,421	1,196	1,708	1,064	1,075

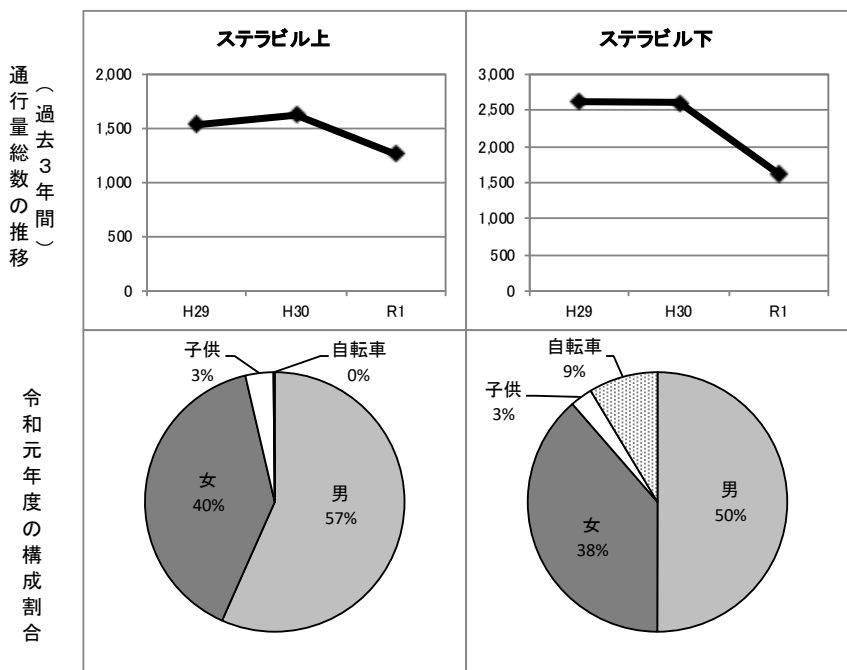


⑫ステラビル

男	女	子供	自転車	総計
1,528	1,128	89	142	2,887

進行方向	ステラビル上					ステラビル下				
	長野駅					長野駅				
時間	男	女	子供	自転車	小計	男	女	子供	自転車	小計
8～9	38	42	0	0	80	42	57	1	10	110
9～10	15	12	0	0	27	39	41	6	9	95
10～11	17	9	0	0	26	29	33	0	9	71
11～12	14	20	0	0	34	28	32	1	5	66
12～13	46	17	0	0	63	84	44	1	4	133
13～14	21	12	0	0	33	32	27	0	2	61
14～15	16	8	1	0	25	24	16	0	5	45
15～16	24	12	0	0	36	18	16	1	6	41
16～17	27	15	4	0	46	25	13	0	3	41
17～18	57	24	4	1	86	46	40	3	1	90
18～19	41	35	0	0	76	63	41	11	9	124
19～20	14	16	1	0	31	93	32	2	9	136
小計	330	222	10	1	563	523	392	26	72	1,013
進行方向	ホクト文化ホール					ホクト文化ホール				
8～9	71	40	0	0	111	43	29	0	10	82
9～10	18	17	0	0	35	23	21	0	3	47
10～11	9	12	0	1	22	31	17	8	5	61
11～12	16	10	0	0	26	20	34	0	6	60
12～13	34	17	0	0	51	29	20	3	6	58
13～14	20	18	3	0	41	11	5	0	2	18
14～15	10	15	0	0	25	14	13	2	5	34
15～16	21	19	6	0	46	8	19	1	5	33
16～17	26	20	14	0	60	3	5	1	4	13
17～18	47	36	10	0	93	4	5	0	3	12
18～19	74	57	1	0	132	43	35	2	8	88
19～20	39	18	0	0	57	61	32	2	11	106
小計	385	279	34	1	699	290	235	19	68	612
合計	715	501	44	2	1,262	813	627	45	140	1,625

調査年	H27	H28	H29	H30	R1	H27	H28	H29	H30	R1
総数	887	1,303	1,541	1,624	1,262	2,075	2,716	2,623	2,601	1,625

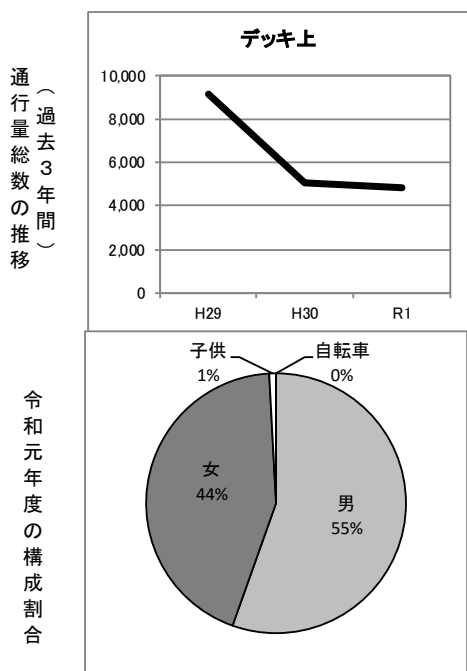


⑬善光寺口駅前歩行者専用デッキ

男	女	子供	自転車	総計
2,686	2,118	41	0	4,845

デッキ上					
進行方向	長野駅				
時間	男	女	子供	自転車	小計
8～9	51	30	6	0	87
9～10	69	47	3	0	119
10～11	59	44	0	0	103
11～12	73	48	0	0	121
12～13	75	66	1	0	142
13～14	84	68	3	0	155
14～15	80	59	1	0	140
15～16	85	94	3	0	182
16～17	100	101	0	0	201
17～18	200	155	3	0	358
18～19	208	110	1	0	319
19～20	161	90	3	0	254
小計	1,245	912	24	0	2,181
進行方向	バスターミナル				
時間	男	女	子供	自転車	小計
8～9	223	257	2	0	482
9～10	103	112	1	0	216
10～11	71	75	0	0	146
11～12	71	66	1	0	138
12～13	95	81	0	0	176
13～14	97	78	2	0	177
14～15	72	70	3	0	145
15～16	74	71	1	0	146
16～17	117	101	1	0	219
17～18	218	129	2	0	349
18～19	183	92	2	0	277
19～20	117	74	2	0	193
小計	1,441	1,206	17	0	2,664
合計	2,686	2,118	41	0	4,845

調査年	H27	H28	H29	H30	R1
総数	4,778	5,059	9,146	5,100	4,845



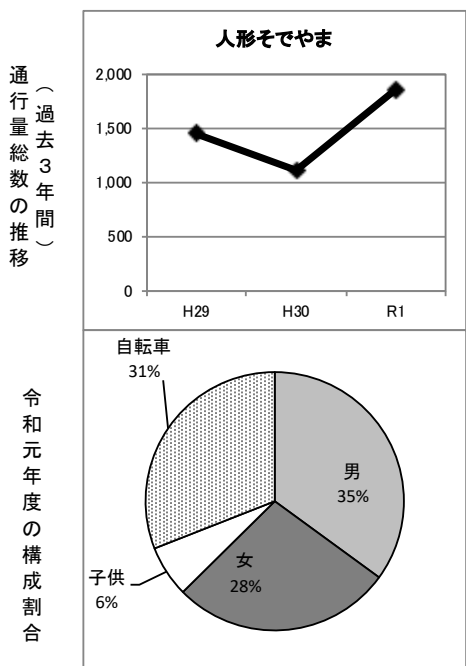
※平成29年度は、調査日が駅前大型店の開店日となっていた。

篠①篠ノ井芝沢

男	女	子供	自転車	総計
652	513	120	576	1,861

人形そでやま					
進行方向	篠ノ井駅				
時間	男	女	子供	自転車	小計
8~9	22	16	0	53	91
9~10	13	14	0	11	38
10~11	18	21	0	19	58
11~12	7	14	1	2	24
12~13	16	18	1	7	42
13~14	7	9	0	9	25
14~15	10	8	0	7	25
15~16	11	13	3	7	34
16~17	45	28	14	44	131
17~18	64	60	25	44	193
18~19	107	56	12	43	218
19~20	59	21	0	27	107
小計	379	278	56	273	986
進行方向	旧国道18号				
8~9	4	51	1	65	121
9~10	77	10	0	13	100
10~11	10	23	1	8	42
11~12	4	7	3	7	21
12~13	12	7	1	13	33
13~14	12	9	2	12	35
14~15	10	8	0	12	30
15~16	4	7	9	10	30
16~17	32	22	18	35	107
17~18	27	33	24	44	128
18~19	54	40	5	57	156
19~20	27	18	0	27	72
小計	273	235	64	303	875
合計	652	513	120	576	1,861

調査年	H27	H28	H29	H30	R1
総数	1,481	1,204	1,453	1,115	1,861



篠②篠ノ井内堀

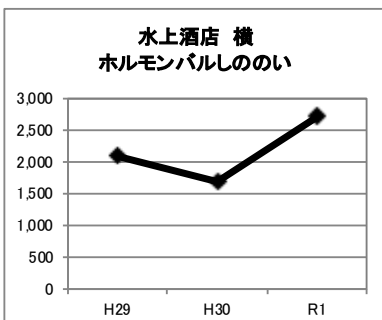
男	女	子供	自転車	総計
1,073	870	113	653	2,709

水上酒店 横 ホルモンバルしののい

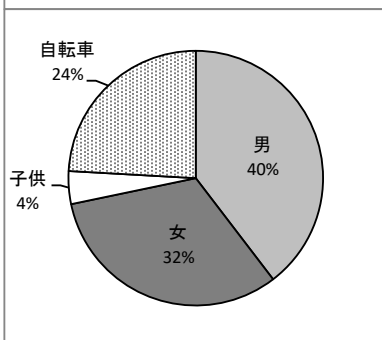
進行方向	篠ノ井駅				
時間	男	女	子供	自転車	小計
8~9	39	41	4	31	115
9~10	24	23	0	17	64
10~11	21	31	0	24	76
11~12	13	18	0	8	39
12~13	21	23	0	14	58
13~14	17	13	0	7	37
14~15	13	12	0	7	32
15~16	72	72	4	29	177
16~17	72	64	21	36	193
17~18	77	62	7	45	191
18~19	81	48	7	46	182
19~20	82	42	2	34	160
小計	532	449	45	298	1,324
進行方向	旧国道18号				
時間	男	女	子供	自転車	小計
8~9	109	111	27	63	310
9~10	26	26	0	20	72
10~11	21	28	0	15	64
11~12	9	11	0	11	31
12~13	16	10	0	6	32
13~14	25	9	0	11	45
14~15	22	13	0	18	53
15~16	43	20	4	25	92
16~17	52	38	21	63	174
17~18	43	36	7	37	123
18~19	93	58	7	32	190
19~20	82	61	2	54	199
小計	541	421	68	355	1,385
合計	1,073	870	113	653	2,709

調査年	H27	H28	H29	H30	R1
総数	2,326	1,916	2,099	1,692	2,709

通行量  
総数の推移  
(過去3年間)



令和元年度の構成割合



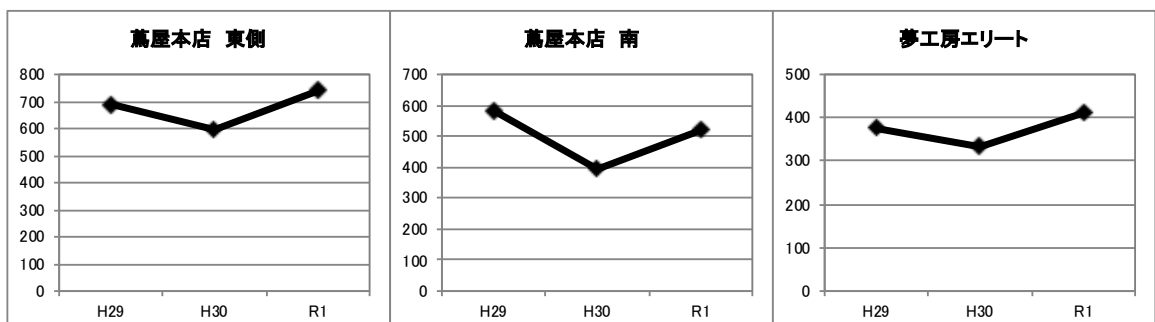
松①中木町

男	女	子供	自転車	総計
372	632	304	1,096	2,404

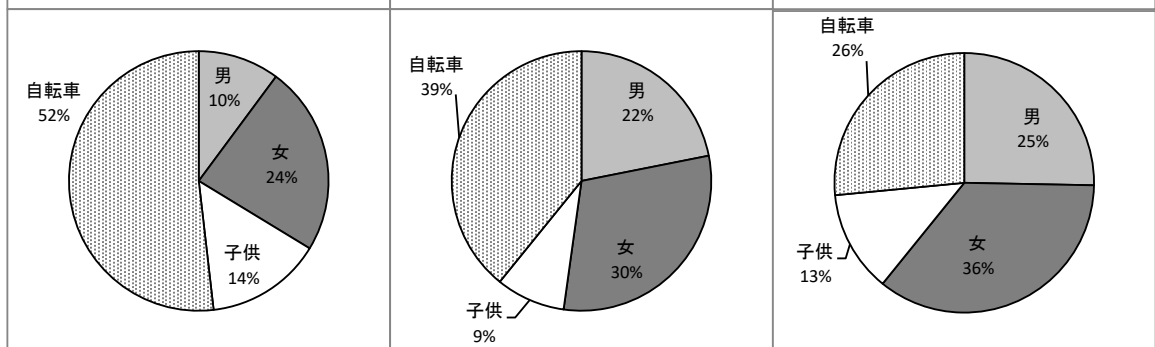
進行方向	鷲屋本店 東側					鷲屋本店 南					夢工房エリート				
	男	女	子供	自転車	小計	男	女	子供	自転車	小計	男	女	子供	自転車	小計
時間															
8~9	0	12	3	21	36	2	4	0	9	15	5	7	0	6	18
9~10	2	7	0	4	13	7	10	0	6	23	5	6	24	4	39
10~11	3	8	2	7	20	4	9	0	4	17	4	4	0	6	14
11~12	0	3	0	7	10	6	13	0	4	23	8	8	0	4	20
12~13	3	8	0	4	15	5	6	0	6	17	4	11	0	2	17
13~14	4	6	0	4	14	1	4	0	4	9	4	6	0	2	12
14~15	3	10	0	4	17	5	4	0	10	19	4	11	0	7	22
15~16	2	6	0	26	34	1	4	0	4	9	3	3	0	3	9
16~17	6	4	0	50	60	9	14	1	14	38	4	6	1	3	14
17~18	3	9	1	24	37	7	7	1	14	29	4	3	0	8	15
18~19	4	5	0	22	31	6	3	11	13	33	1	2	4	1	8
19~20	4	5	0	23	32	1	4	1	9	15	0	1	0	3	4
小計	34	83	6	196	319	54	82	14	97	247	46	68	29	49	192
進行方向	松代幼稚園					松代郵便局					松代郵便局				
8~9	1	4	0	80	85	2	4	0	29	35	4	0	0	2	6
9~10	0	7	0	8	15	10	6	24	10	50	1	5	0	4	10
10~11	2	7	0	8	17	8	9	0	11	28	6	10	0	10	26
11~12	3	5	0	8	16	3	9	0	4	16	8	8	0	4	20
12~13	8	10	0	6	24	8	5	0	3	16	8	8	0	4	20
13~14	5	12	0	6	23	4	4	0	0	8	2	13	0	2	17
14~15	2	7	4	3	16	3	11	0	3	17	3	6	0	5	14
15~16	2	10	3	9	24	2	5	0	5	12	2	4	0	2	8
16~17	2	14	34	26	76	2	3	2	10	17	9	10	11	8	38
17~18	8	7	14	14	43	9	10	1	17	37	10	5	6	9	30
18~19	3	4	46	14	67	5	7	3	6	21	3	6	6	9	24
19~20	5	4	0	5	14	4	3	1	9	17	2	3	0	1	6
小計	41	91	101	187	420	60	76	31	107	274	58	78	23	60	219
合計	75	174	107	383	739	114	158	45	204	521	104	146	52	109	411

調査年	H27	H28	H29	H30	R1	H27	H28	H29	H30	R1	H27	H28	H29	H30	R1
総数	920	703	688	596	739	629	466	583	394	521	528	387	376	333	411

通行量総数の推移  
(過去3年間)



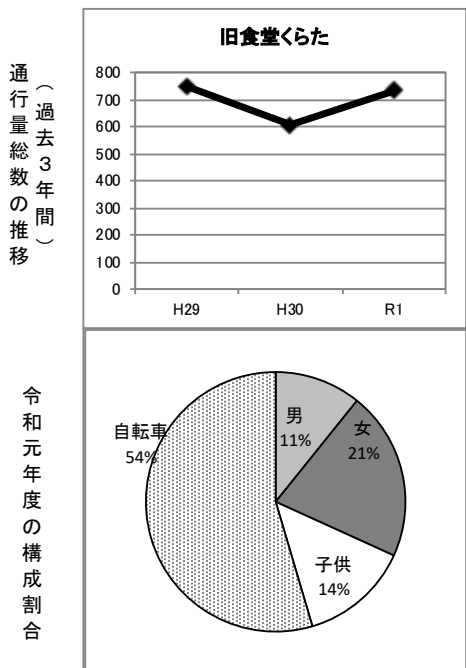
令和元年度の構成割合





旧食堂くらた					
進行方向	松代幼稚園				
時間	男	女	子供	自転車	小計
8～9	0	8	2	14	24
9～10	3	6	26	11	46
10～11	1	9	0	4	14
11～12	5	6	1	5	17
12～13	2	6	0	7	15
13～14	3	1	0	8	12
14～15	1	10	0	5	16
15～16	1	8	0	26	35
16～17	8	13	0	62	83
17～18	9	4	0	19	32
18～19	3	5	1	16	25
19～20	1	5	0	31	37
小計	37	81	30	208	356
進行方向	松代支所				
8～9	0	3	1	85	89
9～10	4	4	26	19	53
10～11	2	8	0	5	15
11～12	3	10	1	10	24
12～13	6	8	0	8	22
13～14	3	3	0	4	10
14～15	1	7	1	5	14
15～16	3	9	5	5	22
16～17	11	5	11	26	53
17～18	3	7	8	11	29
18～19	2	5	17	9	33
19～20	4	4	0	5	13
小計	42	73	70	192	377
合計	79	154	100	400	733

調査年	H27	H28	H29	H30	R1
総数	905	752	748	607	733



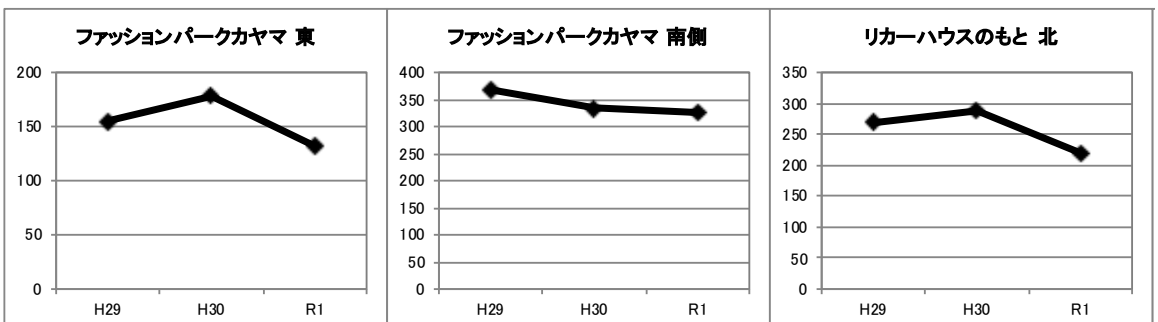
松②東木町

男	女	子供	自転車	総計
211	228	103	279	821

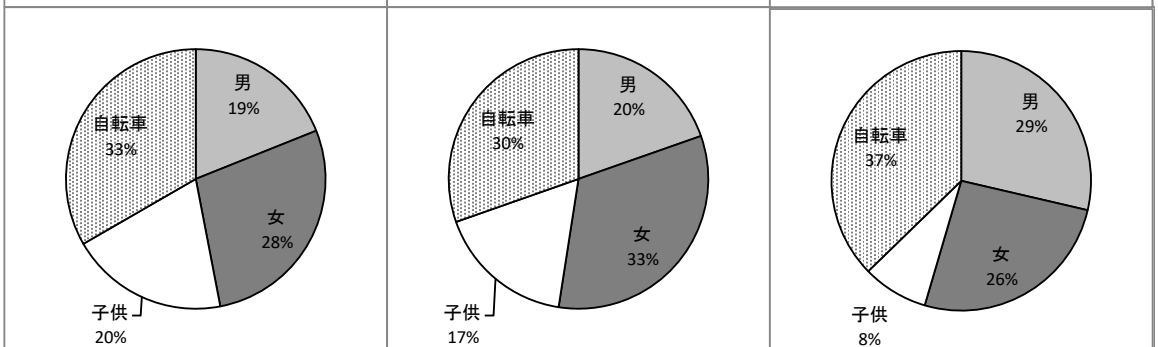
進行方向	ファッションパークカヤマ 東					ファッションパークカヤマ 南側					リカーハウスのもと 北				
	信金					松代郵便局					松代郵便局				
時間	男	女	子供	自転車	小計	男	女	子供	自転車	小計	男	女	子供	自転車	小計
8~9	1	5	1	3	10	4	3	0	7	14	3	4	1	8	16
9~10	1	3	24	0	28	2	10	0	10	22	2	5	0	5	12
10~11	0	2	0	4	6	3	4	0	0	7	2	3	0	5	10
11~12	0	3	0	0	3	3	4	0	1	8	0	0	0	2	2
12~13	1	0	0	2	3	1	3	0	5	9	2	2	0	1	5
13~14	0	1	0	0	1	1	2	0	4	7	2	0	0	2	4
14~15	0	1	0	2	3	2	3	0	2	7	3	1	0	4	8
15~16	0	2	0	5	7	2	5	0	4	11	1	3	0	4	8
16~17	3	0	0	1	4	4	5	0	3	12	3	2	0	5	10
17~18	2	1	0	3	6	1	3	0	9	13	4	3	0	2	9
18~19	0	0	0	4	4	2	4	3	4	13	2	3	4	3	12
19~20	0	0	0	2	2	1	0	2	2	5	1	1	0	2	4
小計	8	18	25	26	77	26	46	5	51	128	25	27	5	43	100
進行方向	本誓寺					願行寺					願行寺				
8~9	2	1	0	4	7	2	5	0	3	10	3	1	0	6	10
9~10	2	4	0	0	6	2	5	25	7	39	1	4	0	0	5
10~11	3	1	0	2	6	4	9	0	0	13	0	0	0	2	2
11~12	0	2	0	2	4	1	3	1	0	5	0	1	0	1	2
12~13	1	2	0	1	4	3	6	0	4	13	1	2	0	1	4
13~14	0	0	0	0	0	2	6	0	2	10	1	1	0	2	4
14~15	0	0	0	0	0	0	3	0	0	3	1	2	0	2	5
15~16	0	3	0	0	3	3	4	0	6	13	4	1	0	1	6
16~17	1	2	0	5	8	7	1	10	4	22	6	0	5	4	15
17~18	4	1	0	4	9	7	7	4	7	25	8	6	3	11	28
18~19	1	2	0	0	3	4	10	7	11	32	6	7	4	6	23
19~20	3	1	1	0	5	3	2	4	4	13	7	5	1	3	16
小計	17	19	1	18	55	38	61	51	48	198	38	30	13	39	120
合計	25	37	26	44	132	64	107	56	99	326	63	57	18	82	220

調査年	H27	H28	H29	H30	R1	H27	H28	H29	H30	R1	H27	H28	H29	H30	R1
総数	198	163	155	178	132	434	387	368	334	326	331	305	270	288	220

通行量総数の推移  
(過去3年間)



令和元年度の構成割合



リカーハウスのもと 西					
進行方向	信金				
時間	男	女	子供	自転車	小計
8～9	2	1	0	1	4
9～10	1	3	0	1	5
10～11	17	0	0	1	18
11～12	2	0	0	3	5
12～13	1	0	0	0	1
13～14	1	0	0	1	2
14～15	1	2	0	2	5
15～16	0	0	0	2	2
16～17	0	0	1	5	6
17～18	2	1	0	9	12
18～19	0	2	0	3	5
19～20	1	0	1	2	4
小計	28	9	2	30	69
進行方向	本誓寺				
8～9	2	3	0	7	12
9～10	1	0	0	0	1
10～11	18	0	0	2	20
11～12	2	0	0	3	5
12～13	0	0	0	1	1
13～14	0	3	0	1	4
14～15	1	2	0	1	4
15～16	0	2	0	0	2
16～17	2	3	0	5	10
17～18	4	2	0	3	9
18～19	0	3	1	1	5
19～20	1	0	0	0	1
小計	31	18	1	24	74
合計	59	27	3	54	143

調査年	H27	H28	H29	H30	R1
総数	134	144	147	125	143

