

平成30年度
長野市
歩行者通行量調査業務
結果報告書

調査実施日

調査Ⅰ：平成30年 9月 7日(金)(16地点63ポイント)

調査Ⅱ：平成30年10月14日(日)(1地点3ポイント)

長野市

目 次

I. 実施要領	1
II. 調査結果のまとめ	3
(1) 調査地点全体図	3
(2) 調査地点詳細図及び通行量数の表示	5
(3) 地点別通行量	8
(4) 調査結果の概要	10
III. 地点別通行量の詳細	20
各地点ごとに属性及び箇所ごとの集計結果	
○箇所ごとの集計	
・各箇所ごとの進行方向別・属性別・時間帯別の調査実数	
・過去3年間の通行量総数の推移	
・平成30年度の構成割合の円グラフ	
① 善光寺仁王門前	21
② 大門駐車場	22
③ 権堂町後町	23
④ 権堂町	25
⑤ 権堂大通り	27
⑥ 長野銀座	29
⑦ 北石堂町	32
⑧ 錦町	33
⑨ 南千歳大通り	36
⑩ 南千歳町	37
⑪ 末広町	39
⑫ 駅東ロステラビル	42
⑬ 善光寺口駅前歩行者専用デッキ	43
篠① 篠ノ井芝沢	44
篠② 篠ノ井内堀	45
松① 中木町	46
松② 東木町	48

I 実施要領

1. 調査日時並びに調査地点、ポイント数

長野市内17地点66箇所

調査日時	地点数	地点番号	調査地点	調査ポイント
平成30年10月14日(日) 午前6時～午後6時 (12時間)	1	①	善光寺仁王門前	A 仁王門 北
	2			B 藤屋御本陣
	3			C 玉屋
平成30年9月7日(金) 午前8時～午後8時 (12時間)	4	②	大門駐車場	A ばていお大門
	5			B もんぜん駐車場
	6	③	権堂町後町	A 北野文芸座
	7			B 長野朝日八十二ビル
	8			C つたや
	9			D とんこつラーメン博多屋台(旧権堂まちづくりセンター)
	10			E 表参道まちなかの駅(吉井屋呉服店)
	11	④	権堂町	A 上島美容院
	12			B ホテルニューやま
	13			C 純正堂ビル 北
	14			D 純正堂ビル 西側
	15	⑤	権堂大通り	A イトーヨーカドー 東側
	16			B 西沢パーキング 北
	17			C らあめん花月嵐 東側
	18			D 信金権堂 西側
	19			E 権堂イーストプラザ
	20	⑥	長野銀座	A 中央通り 82プラザ 東側
	21			B 昭和通り 82プラザ 南側
	22			C 昭和通りもんぜんぶら座 北側
	23			D 中央通りもんぜんぶら座 東
	24			E 中央通りトイゴ 西側
	25			F 昭和通りトイゴ 南側
	26			G 昭和通りトイゴパーキング
	27			H ホテルJALシティー
	28	⑦	北石堂町	A 4D studio(フォーディスタジオ)
	29			B オレンジ・ペコ 南側
	30			C アゲイン前
	31			D かるかや山西光寺
	32			E genten 北側
	33			F 信金石堂支店
	34	⑧	錦町	A 理容シバタ
	35			B 内藤陶器店
	36			C 第2荒井ビル
	37			D マナーサロン長野(旧ボディージュップ)
	38			E カラオケJOY・SOUND
	39	⑨	南千歳大通り	A JTB
	40			B アイランドホテル 南
	41			C アイランドホテル 西
	42	⑩	南千歳町	A 二線路
	43			B 鶴モニュメント
	44			C 千才町通り東急 西側
	45			D 大通り東急 東側
	46			E ケイケンビル
	47	⑪	未広町	A シューマート
	48			B クロサワ
	49			C トップツアー
	50			D ローソン長野駅前店
	51			E みずほ証券
	52			F 八十二銀行駅前支店
	53			G Nacs未広デッキ 上
	54	⑫	駅東ロステラビル	A ステラビル 上
	55			B ステラビル 下
	56	⑬	善光寺口駅前歩行者専用デッキ	A デッキ上
	57	篠①	篠ノ井芝沢	A 人形そでやま
	58	篠②	篠ノ井内堀	A 水上酒店 横
	59	松①	中木町	A 蔦屋本店 東側
	60			B 蔦屋本店 南
	61			C 夢工房エリート
	62			D 旧食堂くらた
	63	松②	東木町	A ファッションパークカヤマ 東
	64			B ファッションパークカヤマ 南側
	65			C リカーハウスのもと 北
	66			D リカーハウスのもと 西

2. 調査対象

歩行者【大人男性、大人女性、子供（中学生以下）、自転車】

3. 調査方法

調査ポイント前を通過する歩行者を、大人男性、大人女性、子供（中学生以下）、自転車に分け、進行方向別に、1時間ごとの通行量を調査員が目視で計測した。

4. 調査実施機関

協同組合長野シーアイ開発センター

5. 天候

9月7日（金） 天候：曇り後雨

時間	8時	9時	10時	11時	12時	13時	14時	15時	16時	17時	18時	19時	20時
降水量(mm)	0	0	0	0	0	0	0.5	0.5	0	0	0	2.5	0
気温(℃)	20.2	21.4	23.0	23.7	25.9	26.0	24.7	24.1	24.9	24.2	23.6	22.7	22.4
日照(時間)	0.0	0.0	0.0	0.0	0.2	0.0	0.0	0.0	0.0	0.0	0.0	0.0	0.0

10月14日（日） 天候：晴

時間	6時	7時	8時	9時	10時	11時	12時	13時	14時	15時	16時	17時	18時
降水量(mm)	0	0	0	0	0	0	0	0	0	0	0	0	0
気温(℃)	12.6	11.6	13.1	16.0	17.7	18.3	19.3	20.0	20.5	16.2	17.4	16.1	15.5
日照(時間)	0.0	0.0	0.4	1.0	1.0	0.9	1.0	1.0	1.0	0.4	0.9	0.4	0.0

資料：気象庁

6. その他

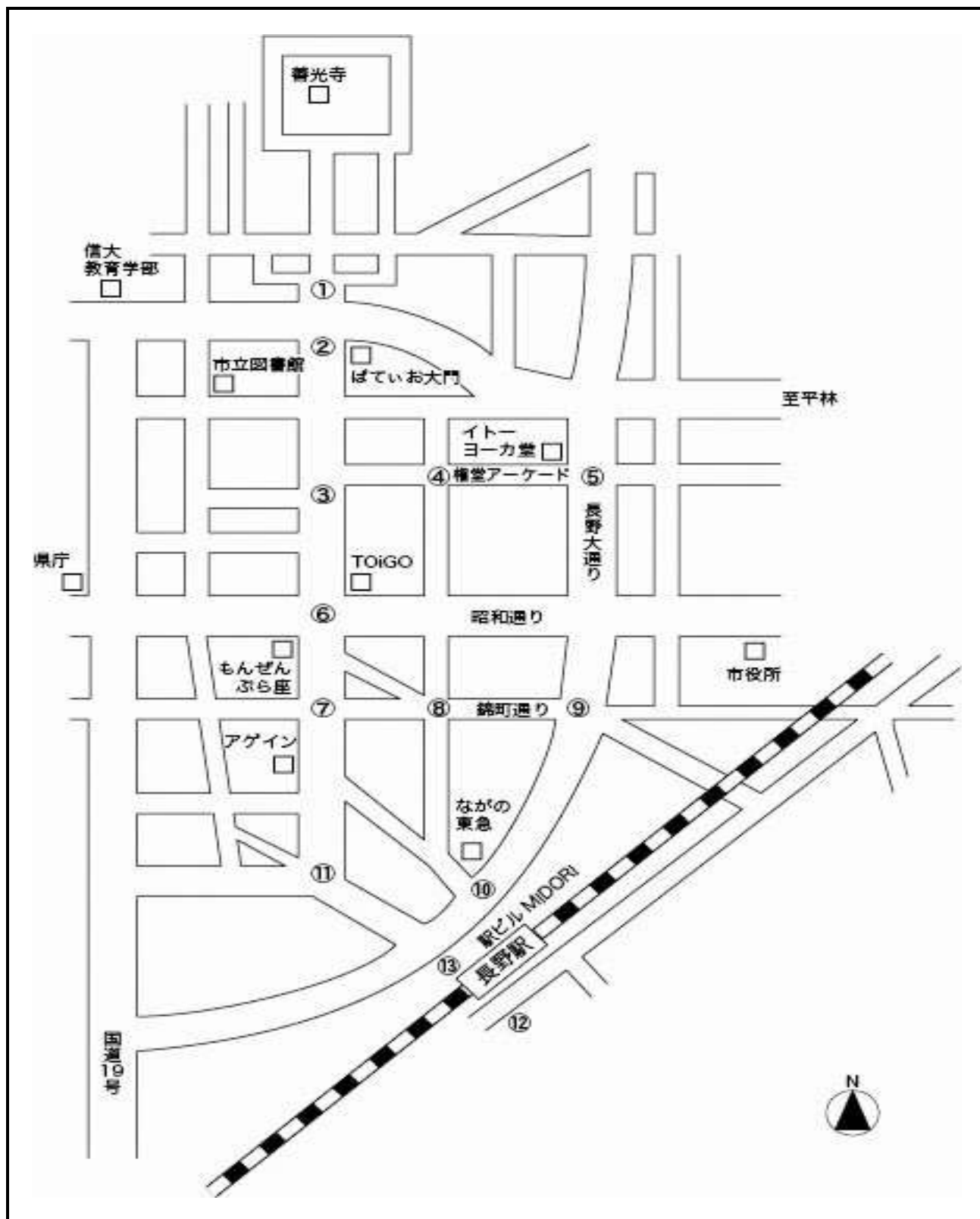
調査地点⑬「善光寺口駅前歩行者専用デッキ」での調査は平成27年からとなるため、平成26年の比較データはない。
平成29年度までの調査地点⑨「錦町大通り」については計測ポイントを統廃合し、平成30年度より新たに調査地点⑨「南千歳大通り」を設置。

7. 考察

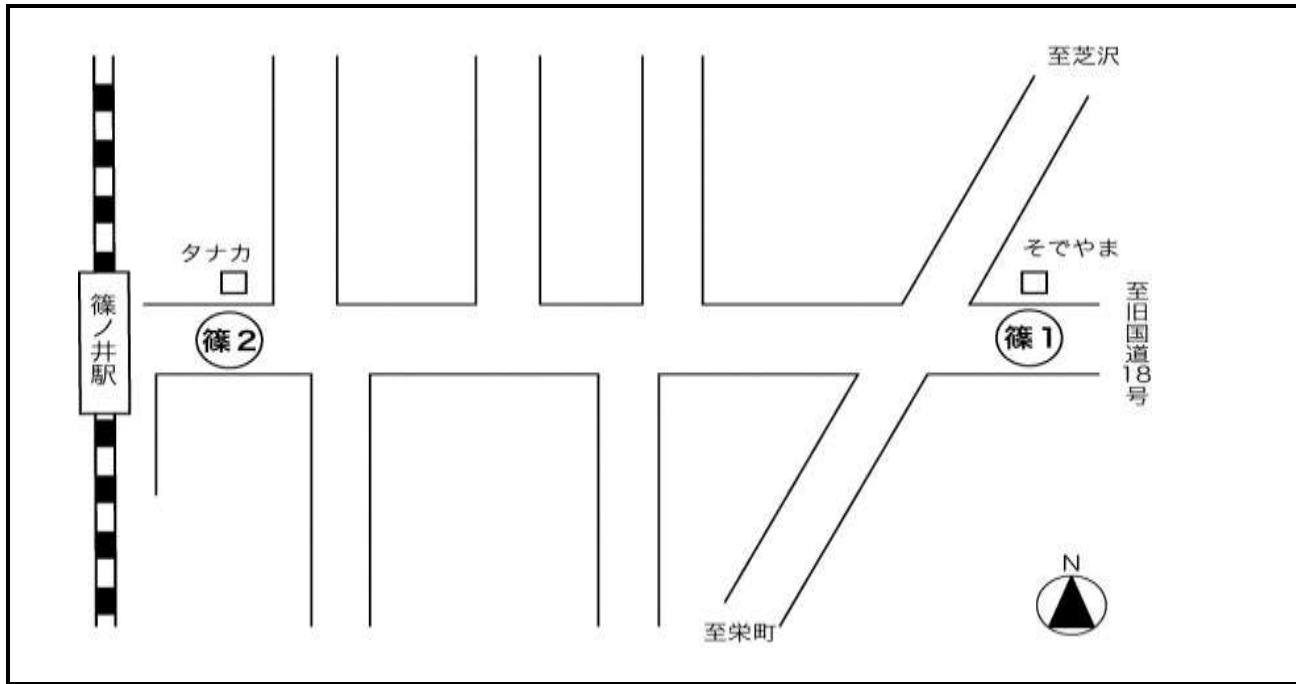
平成30年度の調査では、午後から夕方にかけて雨となった影響もあり、多くの地点で歩行者が減少していると考えられる。
善光寺口駅前歩行者専用デッキは、平成29年度は大型店の開店日と調査日が重なったため歩行者多くなっている。今年度は、天候が悪かった要因と特殊要因がなかったことから歩行者が減少していると考えられる。

II 調査結果まとめ

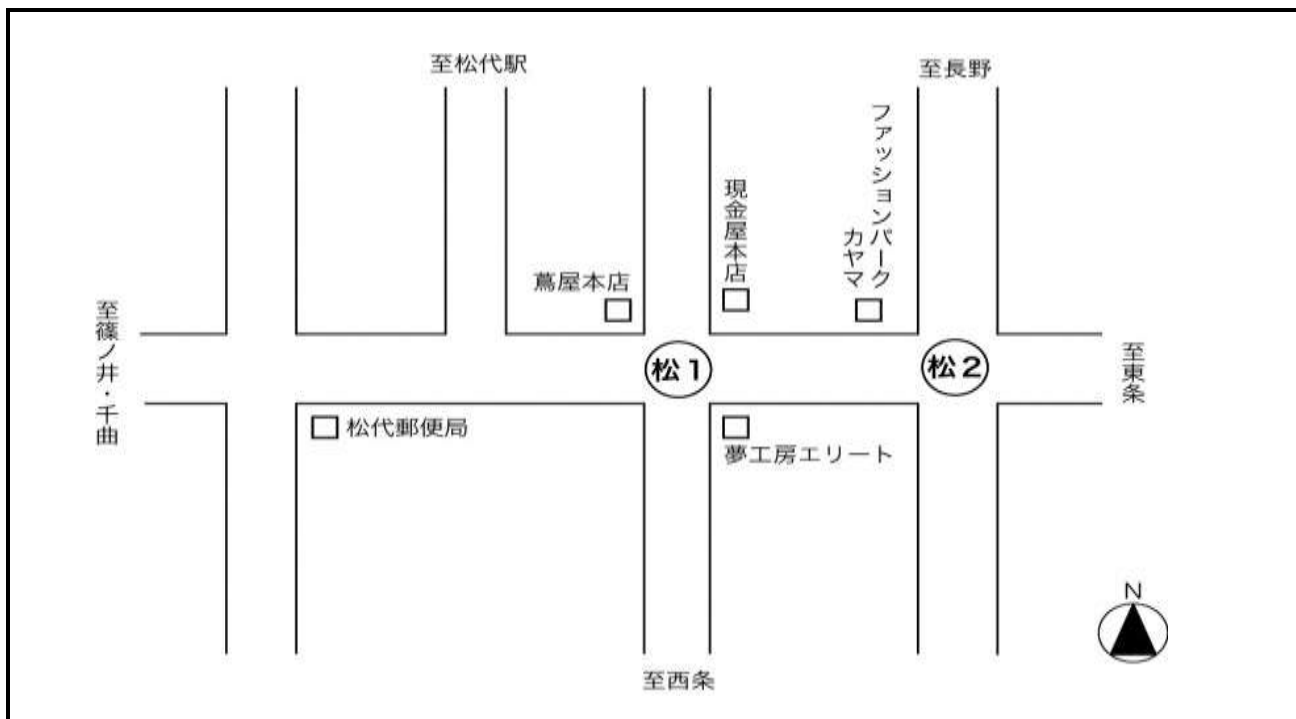
(1) 調査地点全体図
【長野地区】



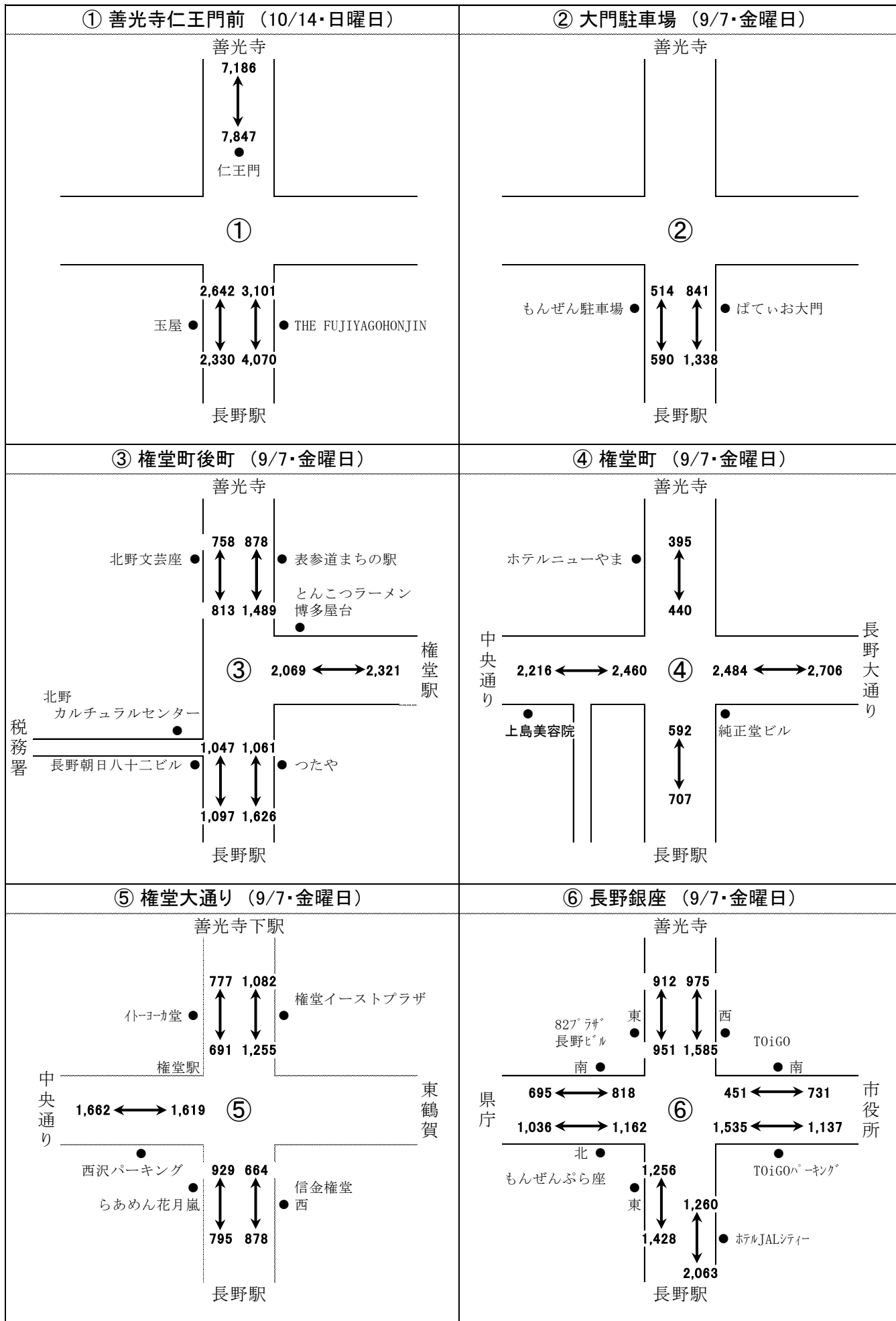
【篠ノ井地区】

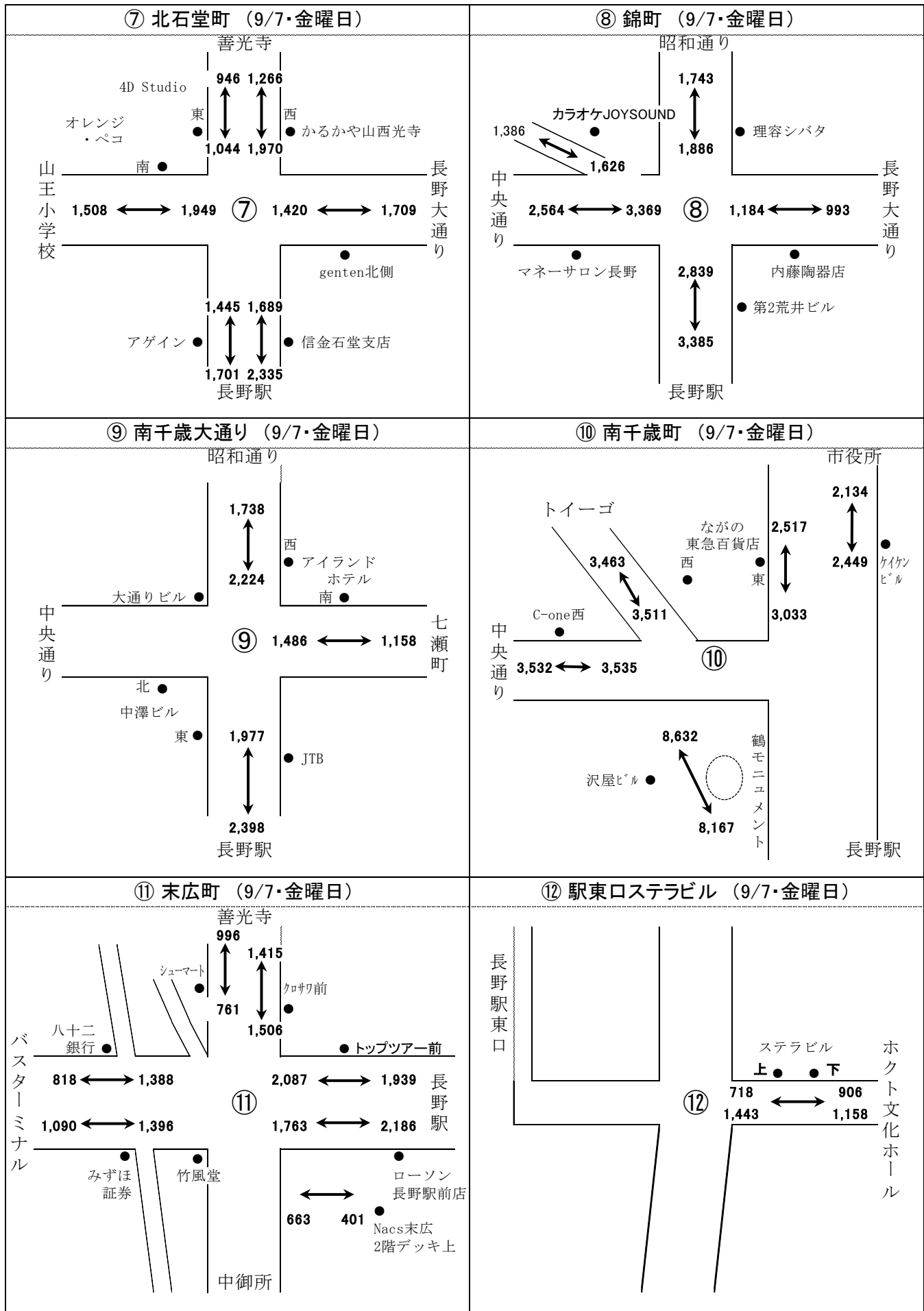


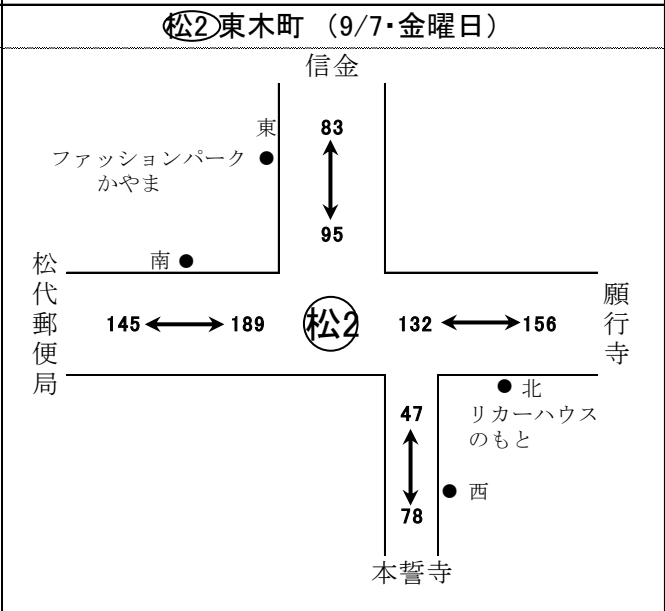
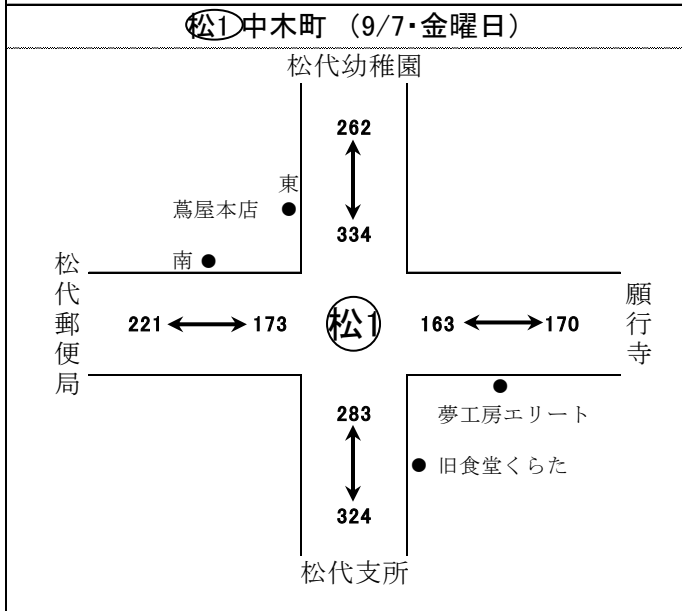
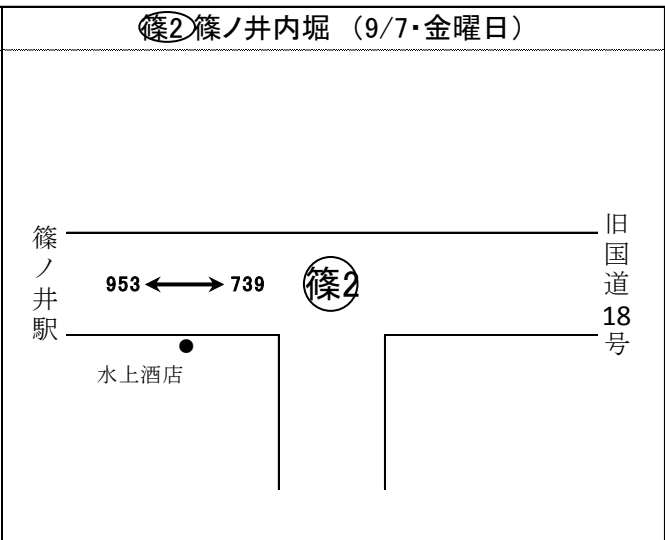
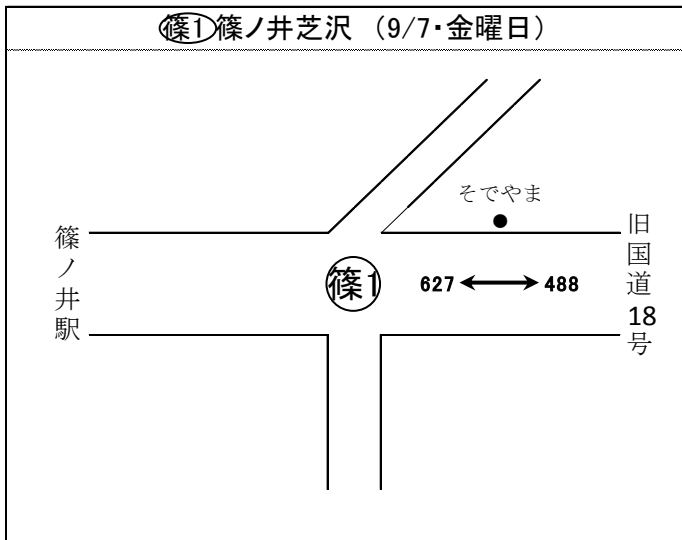
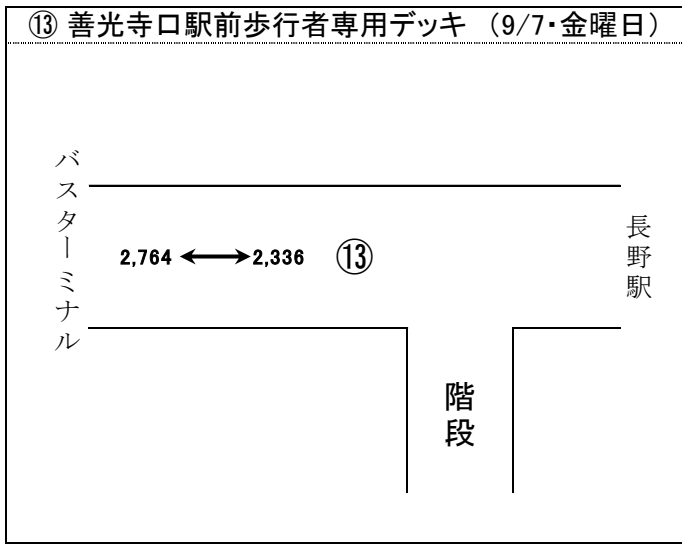
【松代地区】



(2) 調査地点詳細図及び通行量数の表示







(3)地点別通行量 17地点66箇所

	地点 番号	地点名	箇所数	総数	前年度	前年比	地区別総数 に対する割合
				H30	H29		
長野地区	1	善光寺仁王門前	3	27,176	24,355	111.6%	13.3%
	2	大門駐車場	2	3,283	4,291	76.5%	1.6%
	3	権堂町後町	5	13,159	17,331	75.9%	6.5%
	4	権堂町	4	12,000	13,851	86.6%	5.9%
	5	権堂大通り	5	10,352	14,171	73.1%	5.1%
	6	長野銀座	8	17,995	22,389	80.4%	8.8%
	7	北石堂町	6	18,982	22,071	86.0%	9.3%
	8	錦町	5	20,975	19,790	106.0%	10.3%
	9	南千歳大通り	6	10,981			5.4%
	10	南千歳町	5	40,973	43,378	94.5%	20.1%
	11	末広町	7	18,409	21,550	85.4%	9.0%
	12	駅東口ステラビル	2	4,225	4,164	101.5%	2.1%
	13	善光寺口駅前歩行者専用デッキ	1	5,100	9,146	55.8%	2.5%
	小 計		59	203,610	216,487	※ 94.1%	100.0%
篠ノ井地区	篠1	篠ノ井芝沢	1	1,115	1,453	76.7%	39.7%
	篠2	篠ノ井内堀	1	1,692	2,099	80.6%	60.3%
	小 計		2	2,807	3,552	79.0%	100.0%
松代地区	松1	中木町	4	1,930	2,395	80.6%	67.6%
	松2	東木町	4	925	940	98.4%	32.4%
	小 計		8	2,855	3,335	85.6%	100.0%
合 計			69	209,272	223,374	※ 93.7%	93.7%

※平成29年度と比して調査ポイント数に変更があるため、単純比較はできない。

男		女		子供		自転車	
通行量	地点内占有率	通行量	地点内占有率	通行量	地点内占有率	通行量	地点内占有率
12,078	44.4%	13,361	49.2%	1,530	5.6%	207	0.8%
1,355	41.3%	1,616	49.2%	47	1.4%	265	8.1%
5,401	41.0%	5,510	41.9%	55	0.4%	2,193	16.7%
4,877	40.6%	4,517	37.6%	90	0.8%	2,516	21.0%
3,737	36.1%	3,475	33.6%	164	1.6%	2,976	28.7%
6,927	38.5%	7,507	41.7%	149	0.8%	3,412	19.0%
8,449	44.5%	7,863	41.4%	198	1.0%	2,472	13.0%
9,231	44.0%	8,105	38.6%	276	1.3%	3,363	16.0%
4,423	40.3%	3,493	31.8%	68	0.6%	2,997	27.3%
18,141	44.3%	20,170	49.2%	534	1.3%	2,128	5.2%
9,245	50.2%	8,137	44.2%	86	0.5%	941	5.1%
2,291	54.2%	1,670	39.5%	92	2.2%	172	4.1%
2,744	53.8%	2,313	45.4%	43	0.8%	0	0.0%
88,899	43.7%	87,737	43.1%	3,332	1.6%	23,642	11.6%
320	28.7%	349	31.3%	23	2.1%	423	37.9%
684	40.4%	595	35.2%	19	1.1%	394	23.3%
1,004	35.8%	944	33.6%	42	1.5%	817	29.1%
271	14.0%	620	32.1%	190	9.8%	849	44.0%
264	28.5%	336	36.3%	53	5.7%	272	29.4%
535	18.7%	956	33.5%	243	8.5%	1,121	39.3%
90,438	43.2%	89,637	42.8%	3,617	1.7%	25,580	12.2%

(4) 調査結果の概要

① 歩行者通行量の総数

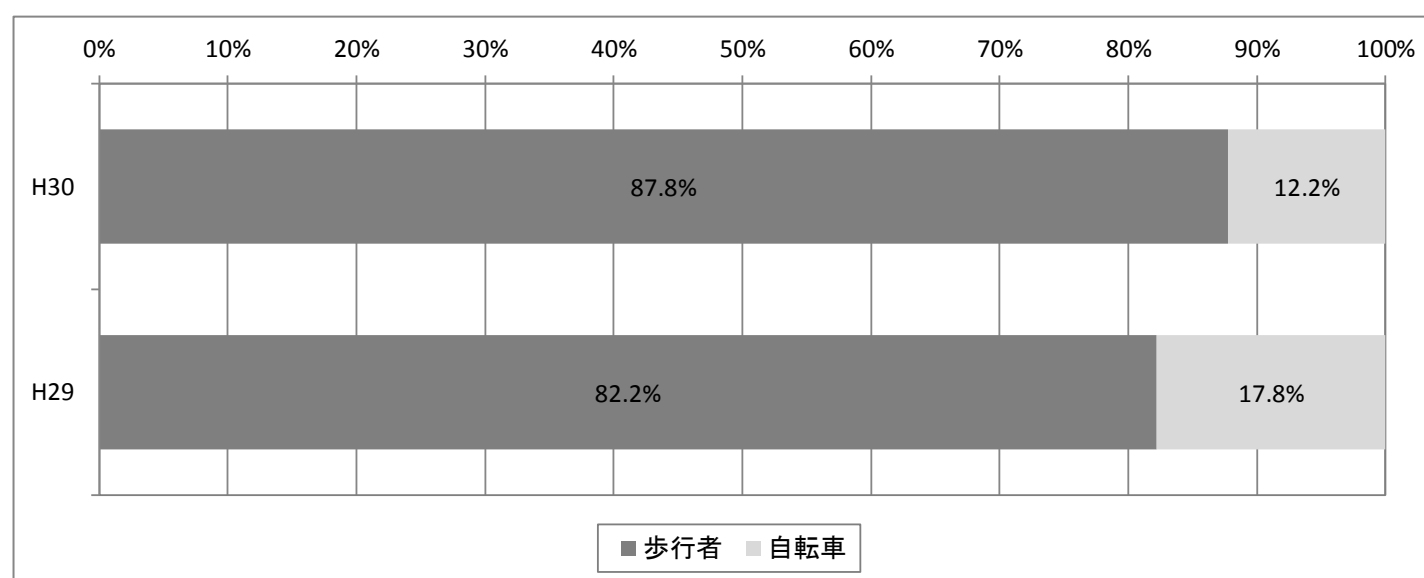
【平成30年】

	歩行者		自転車		計	
	通行量	割合	通行量	割合	通行量	割合
長野地区	179,968	88.4%	23,642	11.6%	203,610	97.3%
篠ノ井地区	1,990	70.9%	817	29.1%	2,807	1.3%
松代地区	1,734	60.7%	1,121	39.3%	2,855	1.4%
全体	183,692	87.8%	25,580	12.2%	209,272	100.0%

【平成29年】

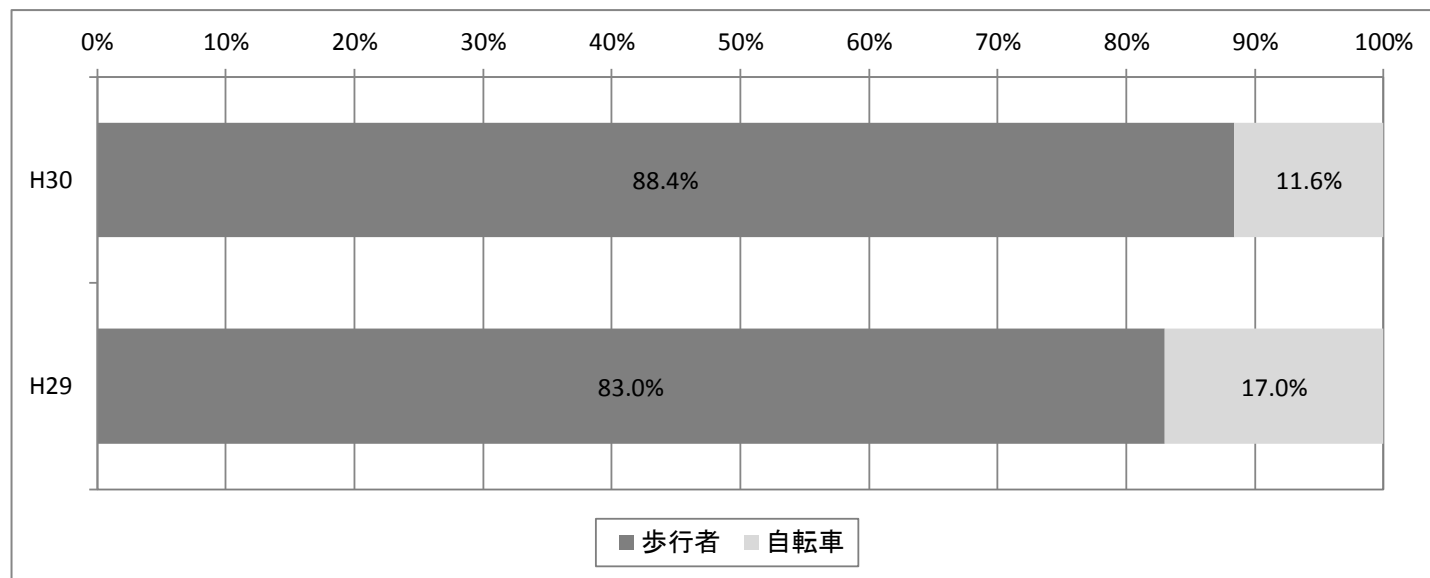
	歩行者		自転車		計	
	通行量	割合	通行量	割合	通行量	割合
長野地区	193,322	83.0%	39,588	17.0%	232,910	97.1%
篠ノ井地区	2,149	60.5%	1,403	39.5%	3,552	1.5%
松代地区	1,733	52.0%	1,602	48.0%	3,335	1.4%
全体	197,204	82.2%	42,593	17.8%	239,797	100.0%

全体の構成比比較

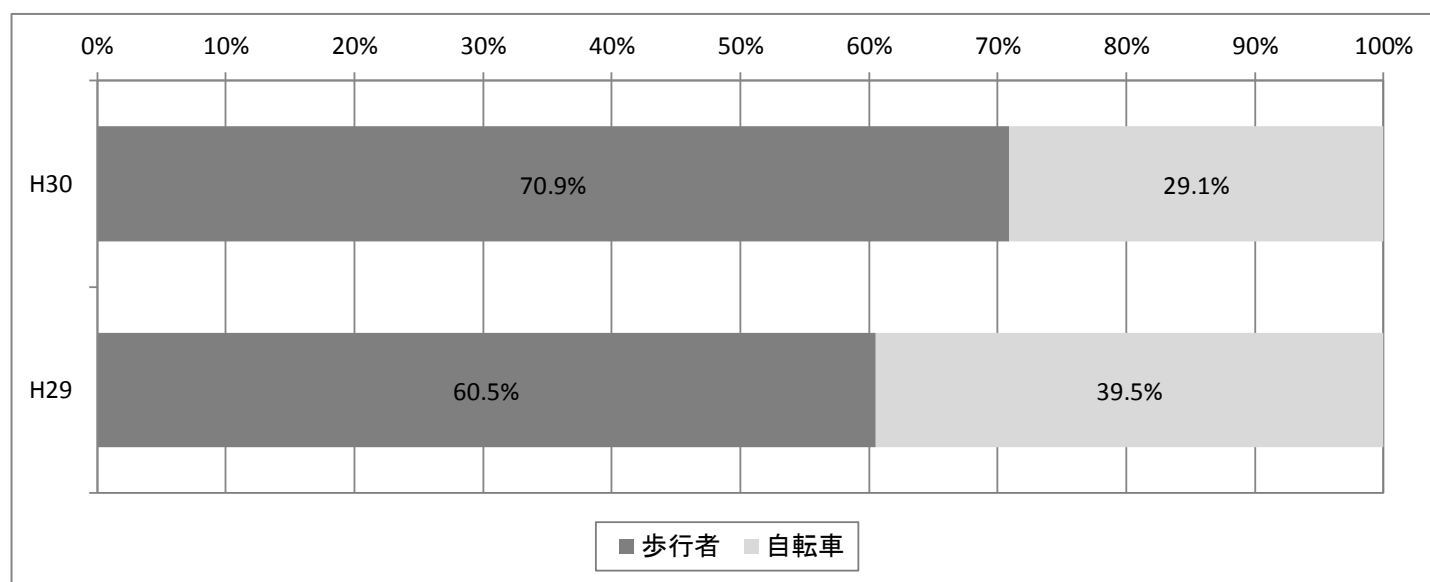


地区別構成比比較

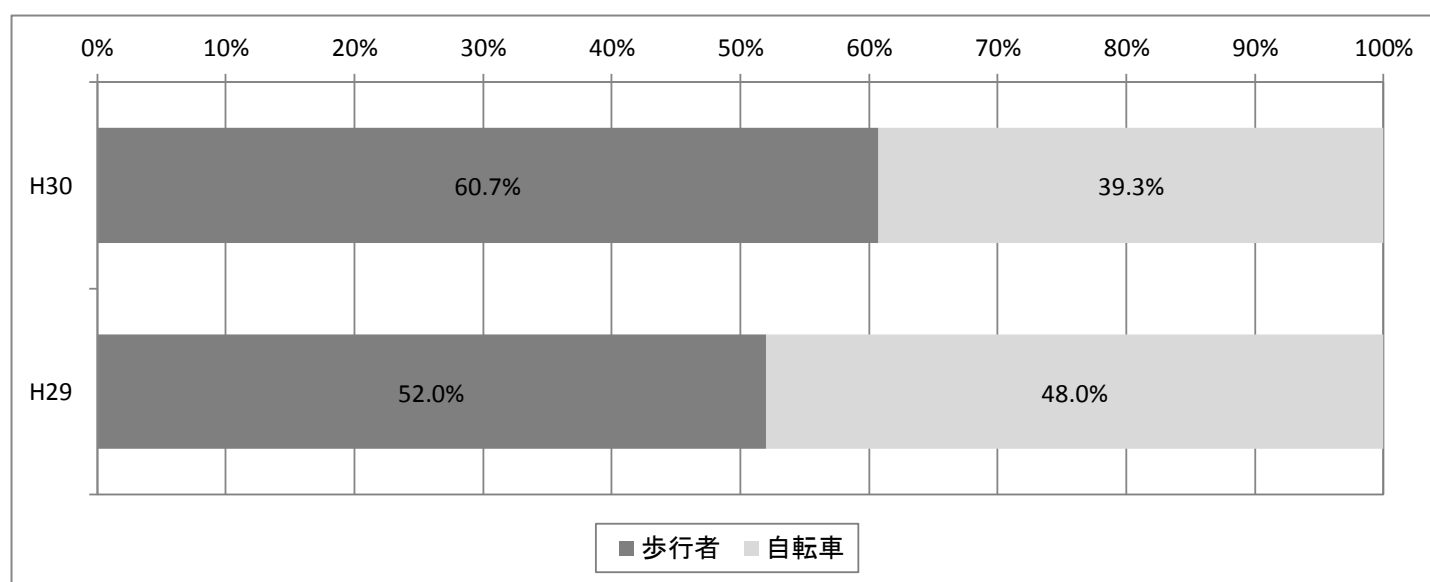
【長野地区】



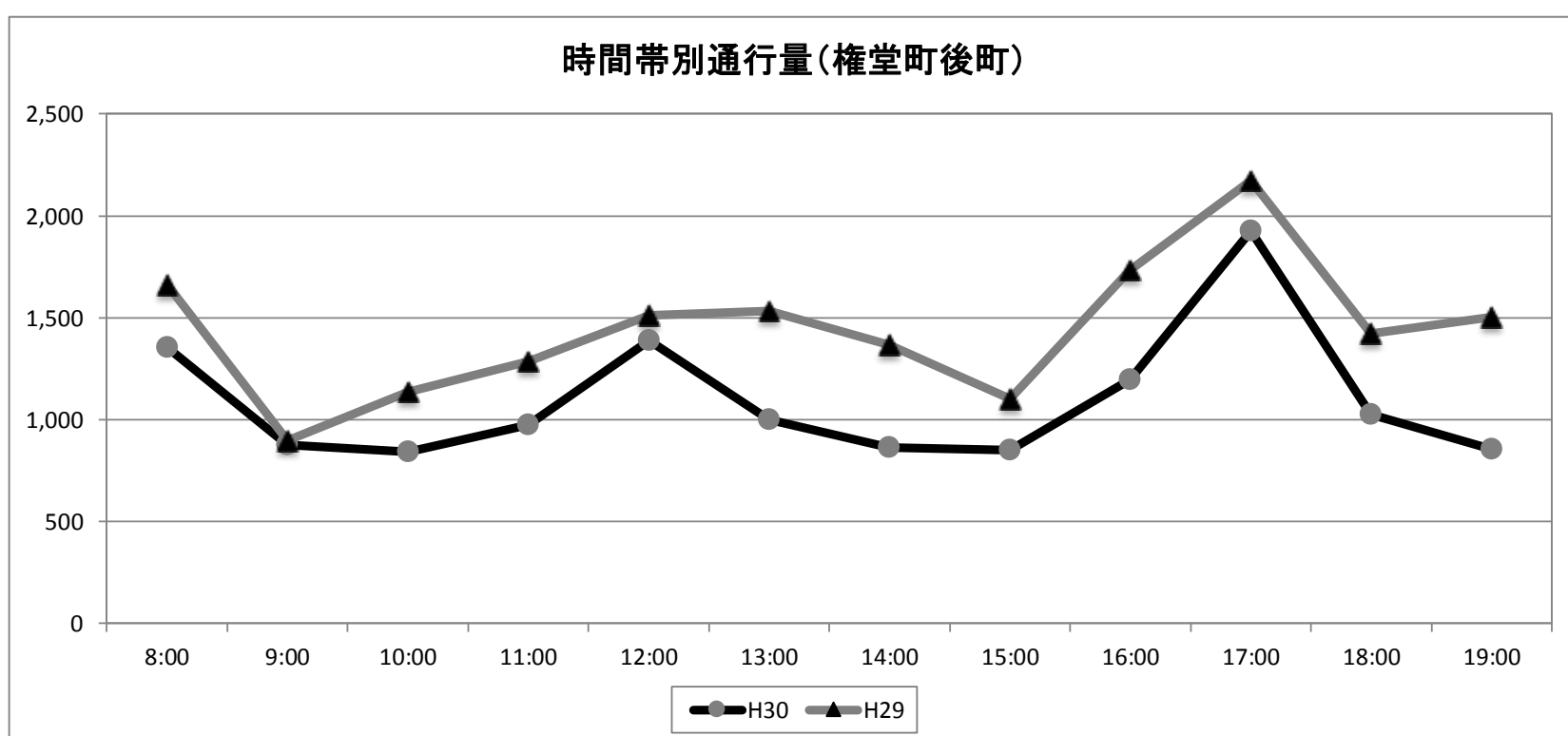
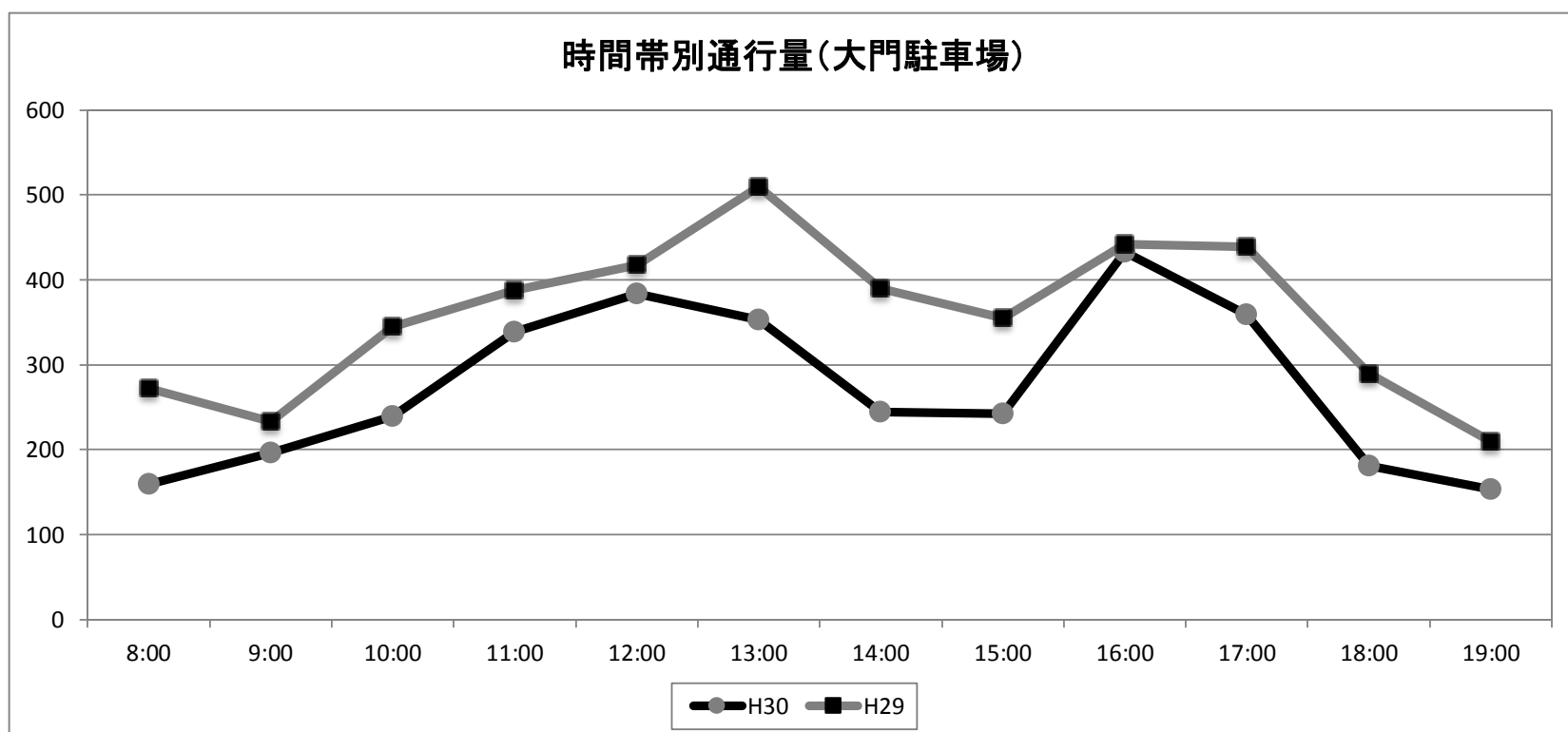
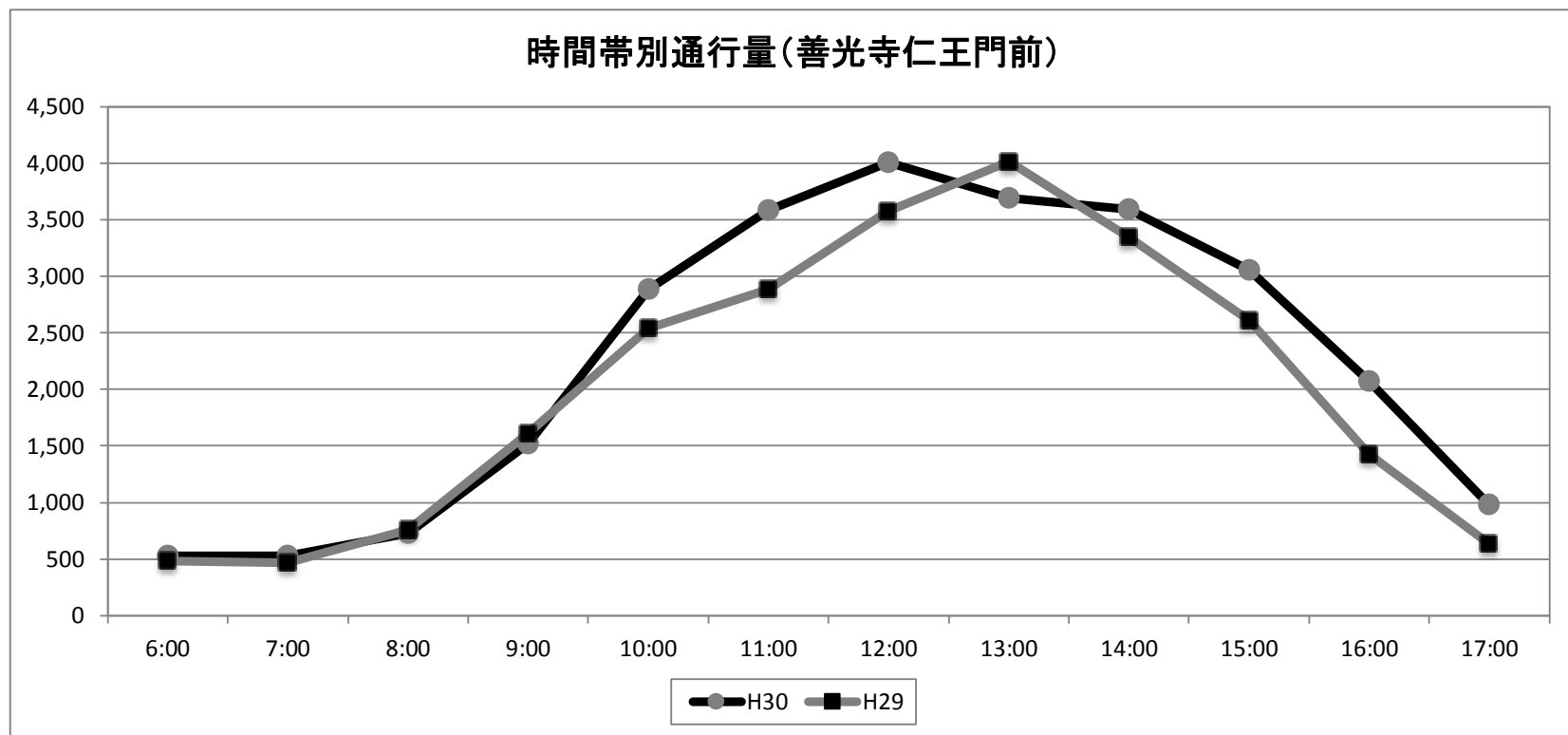
【篠ノ井地区】

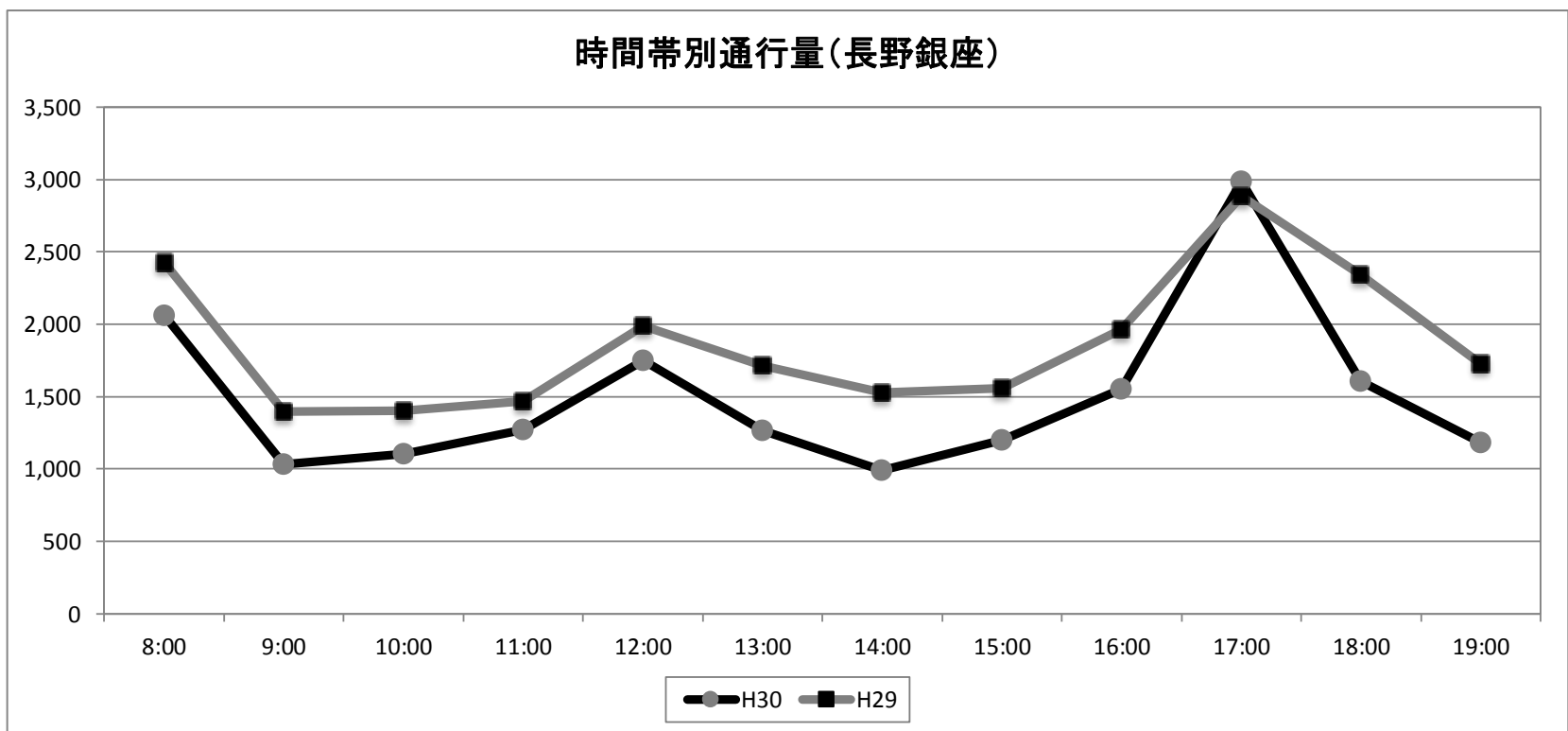
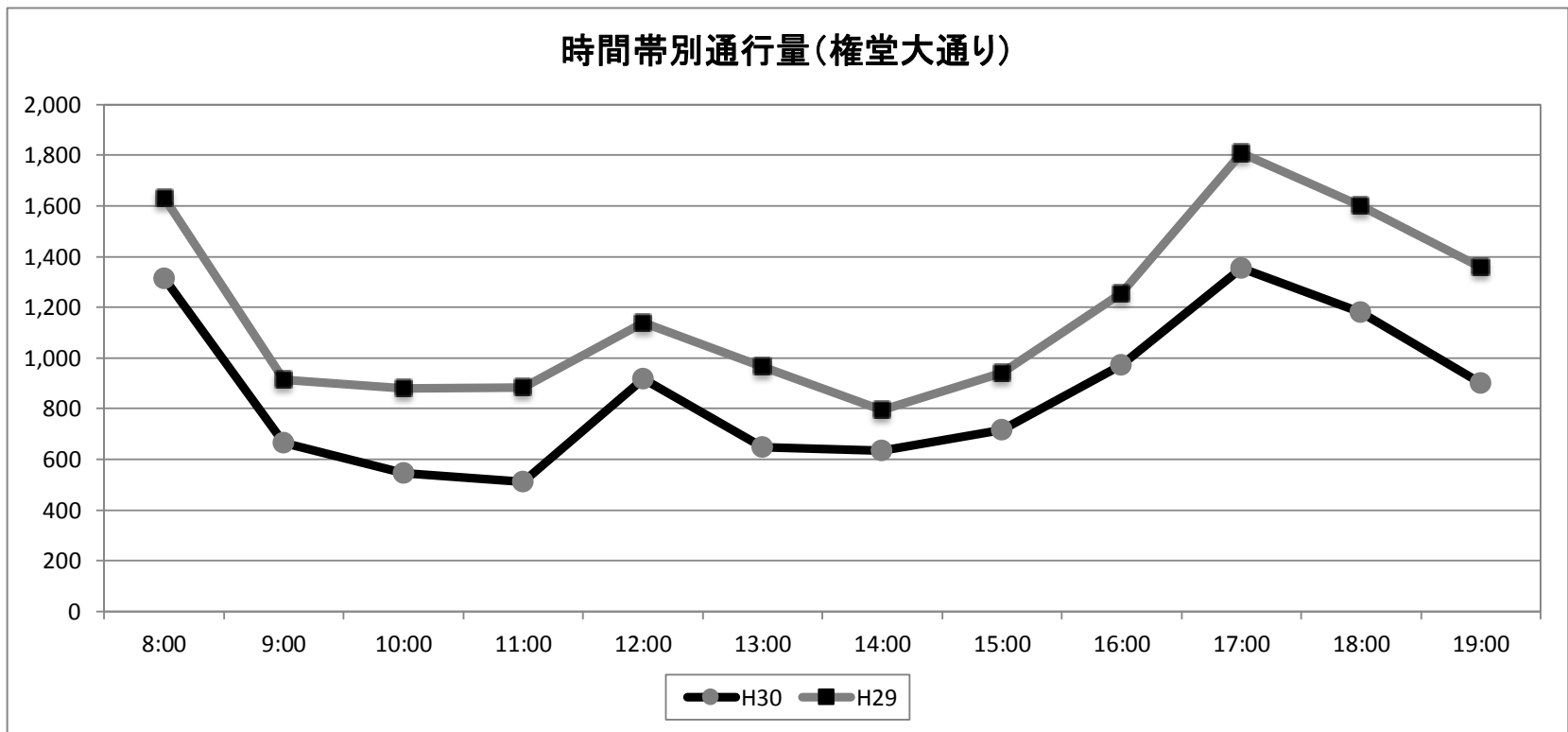
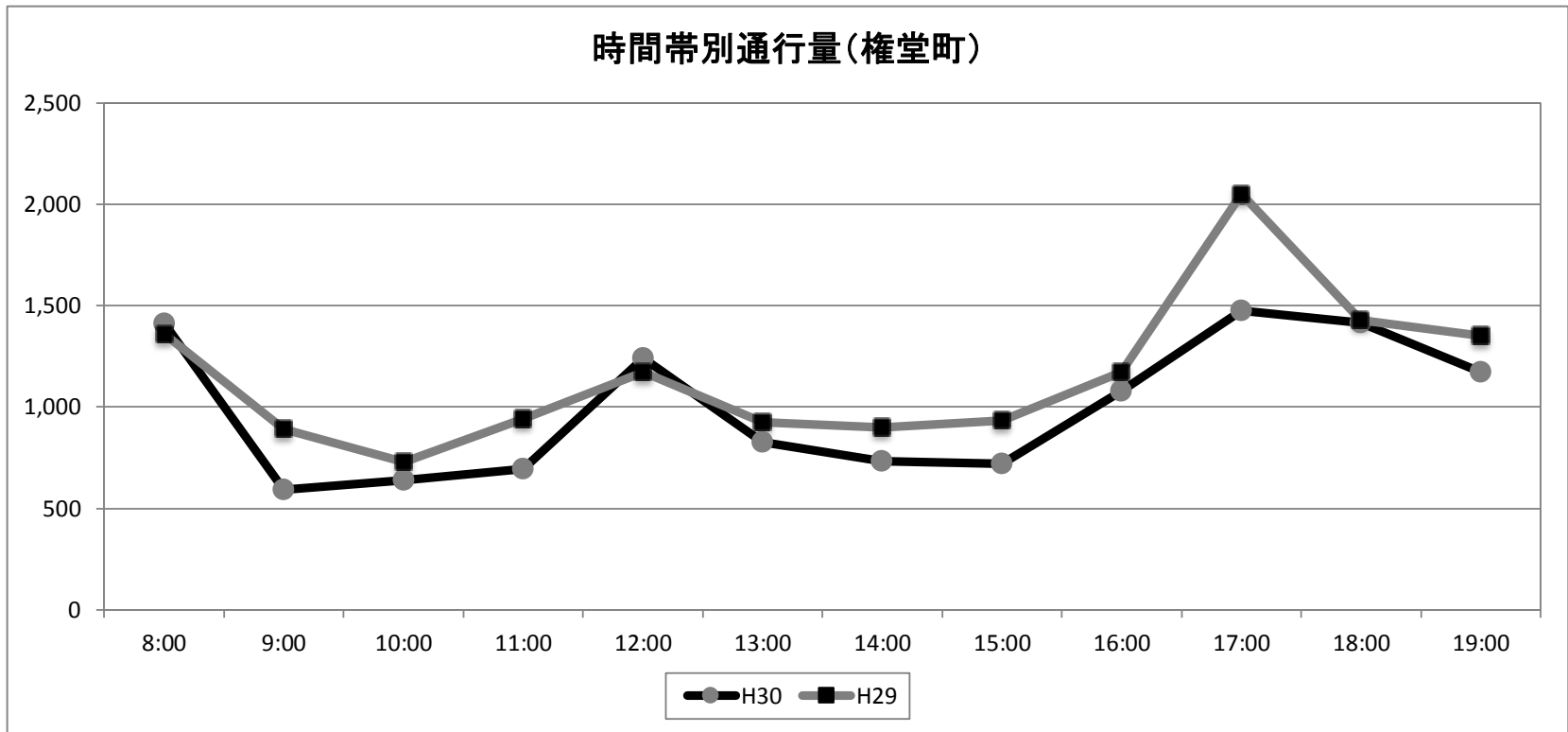


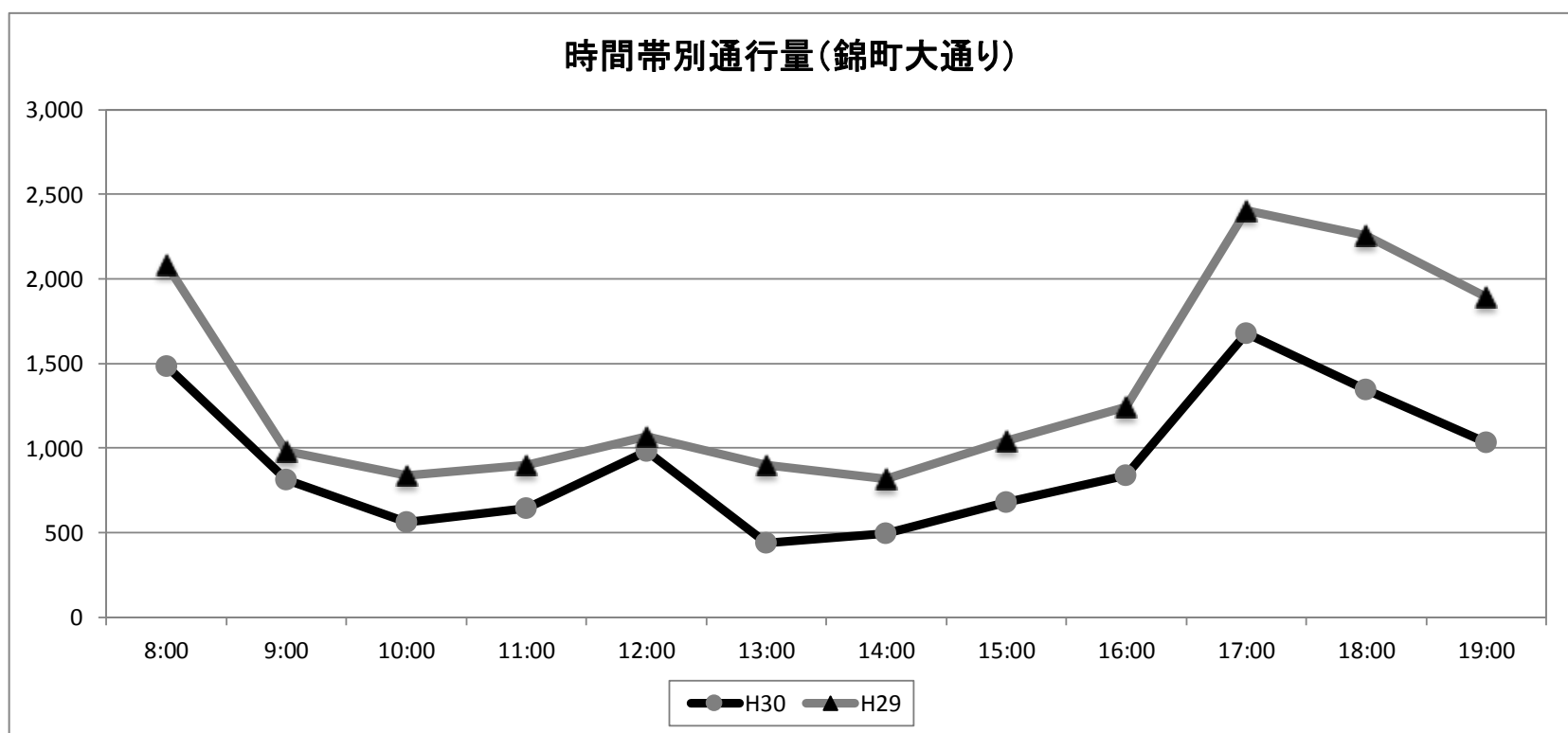
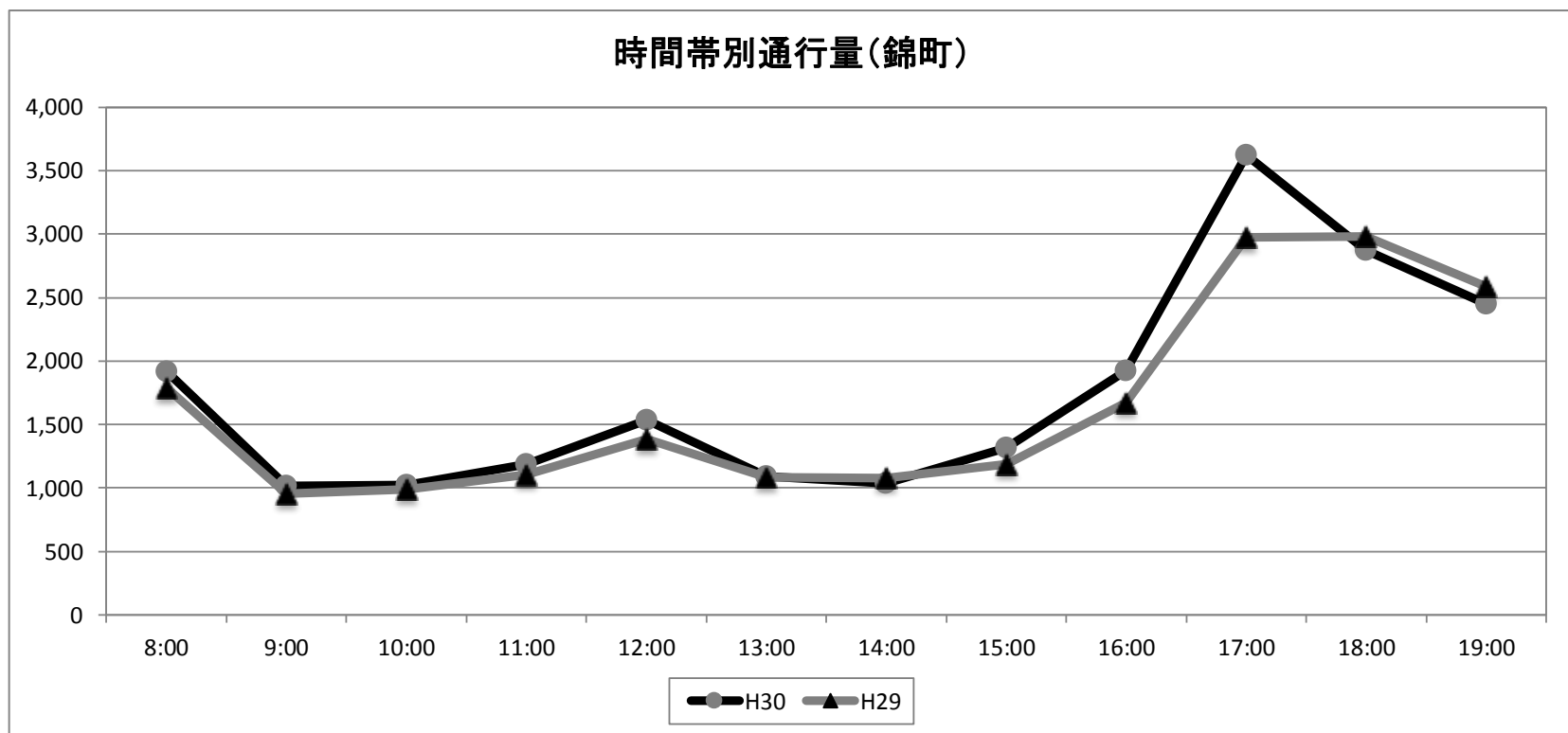
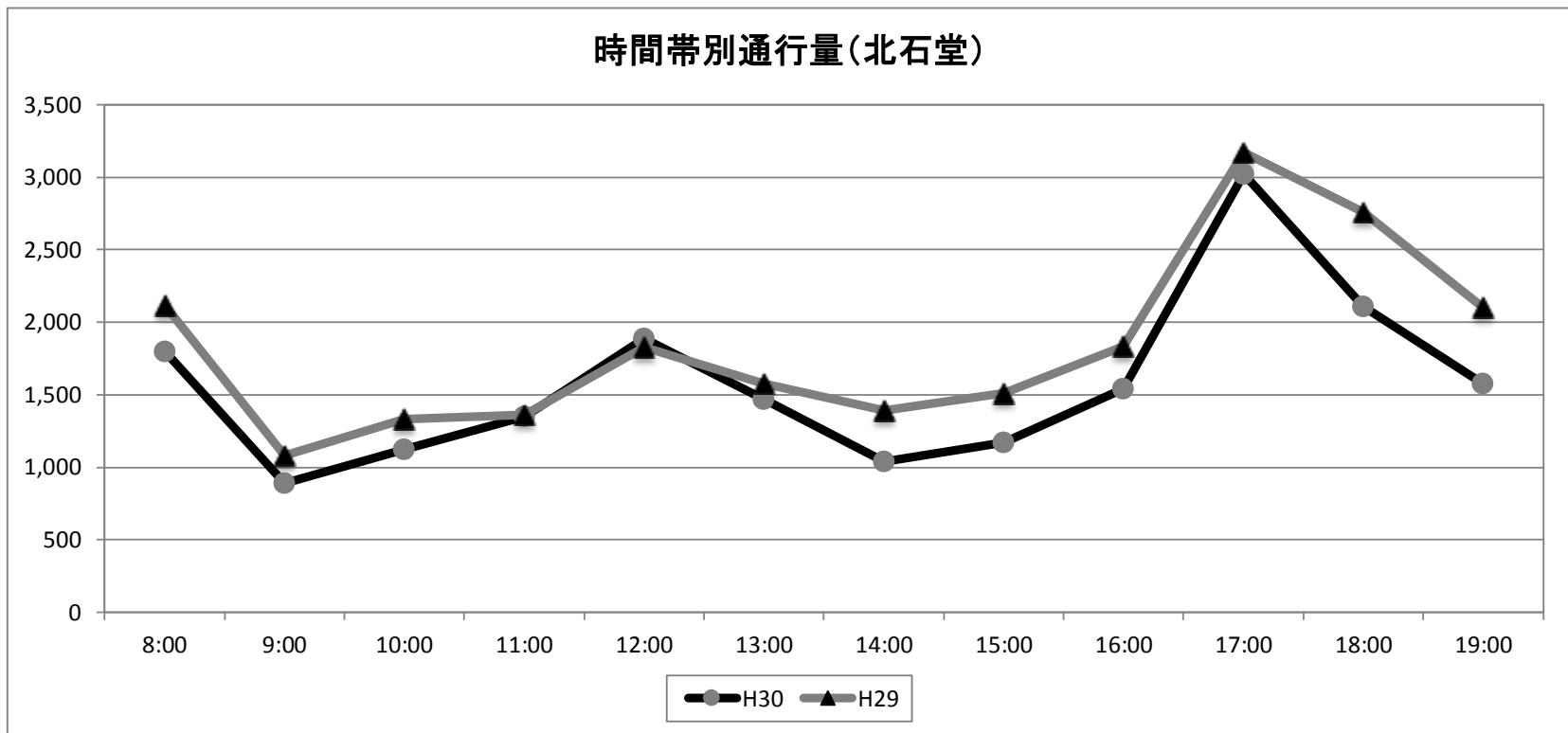
【松代地区】



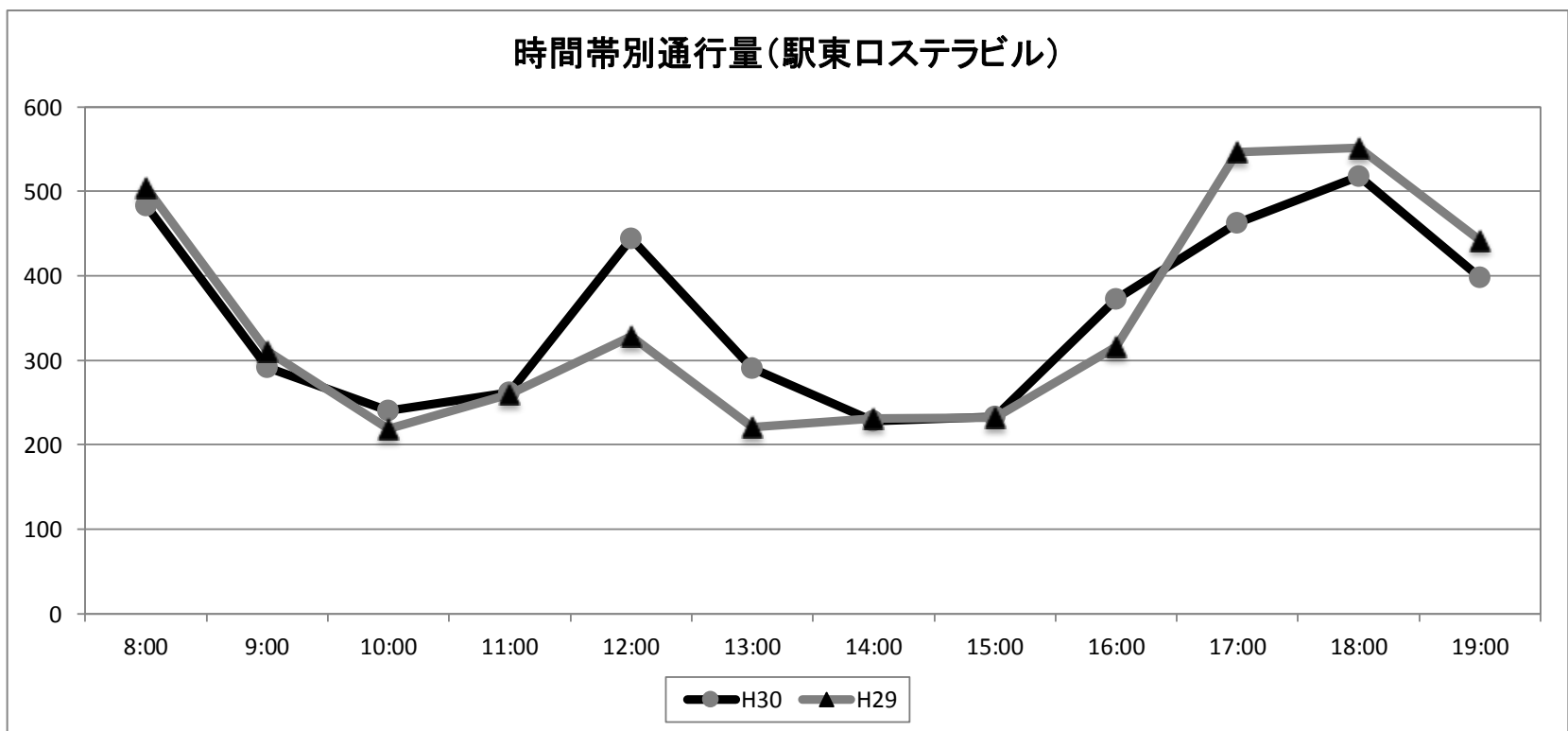
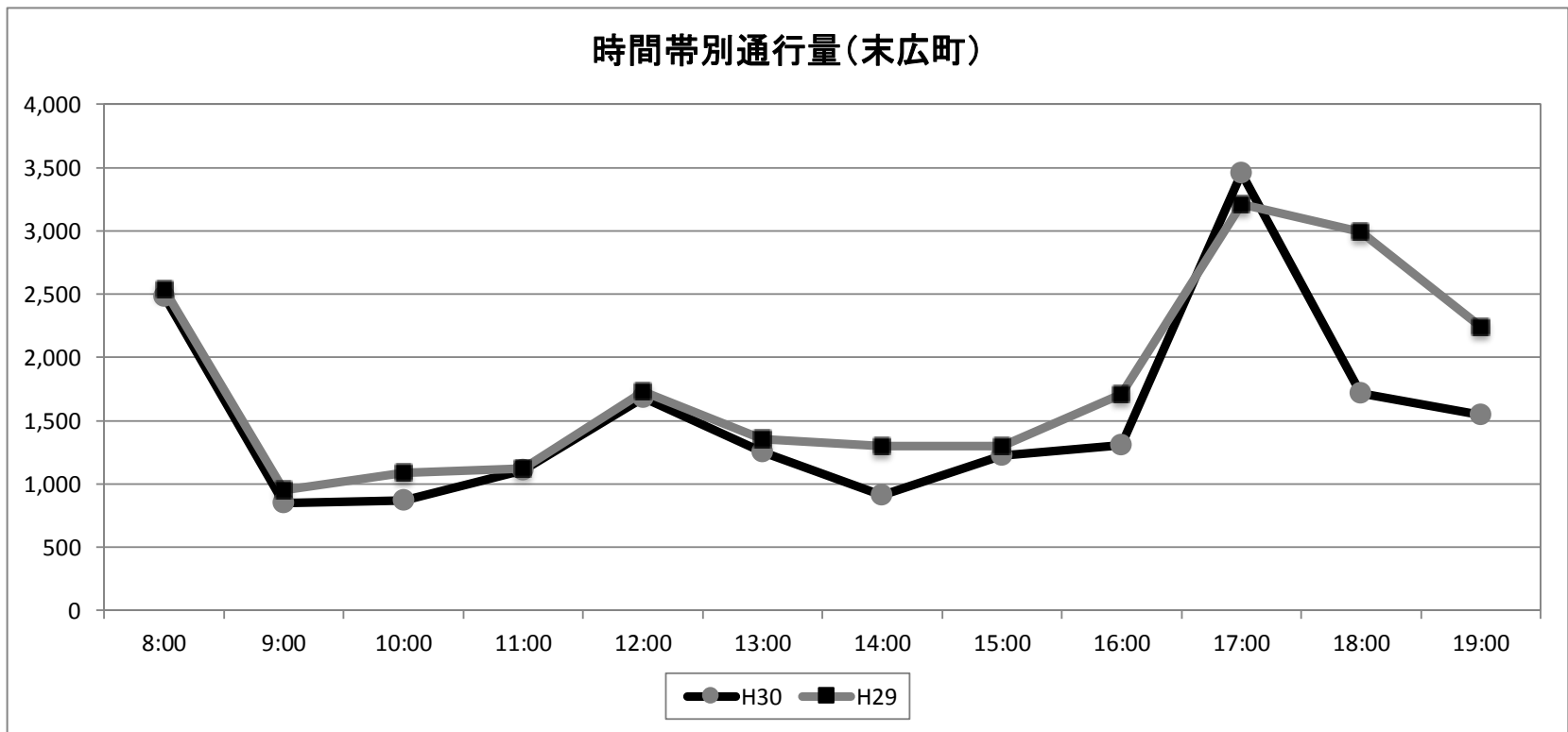
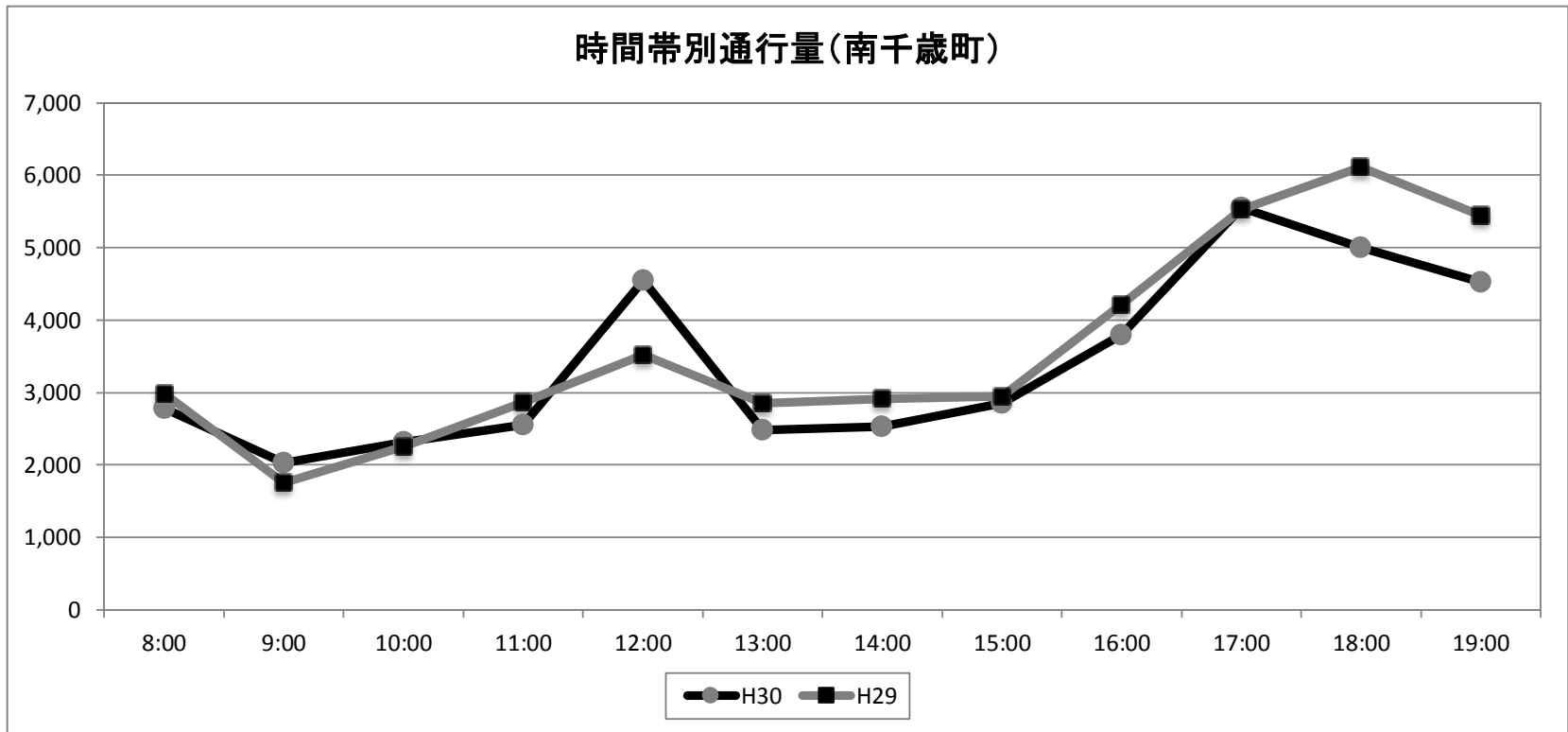
②地点別通行量の時間帯別変化

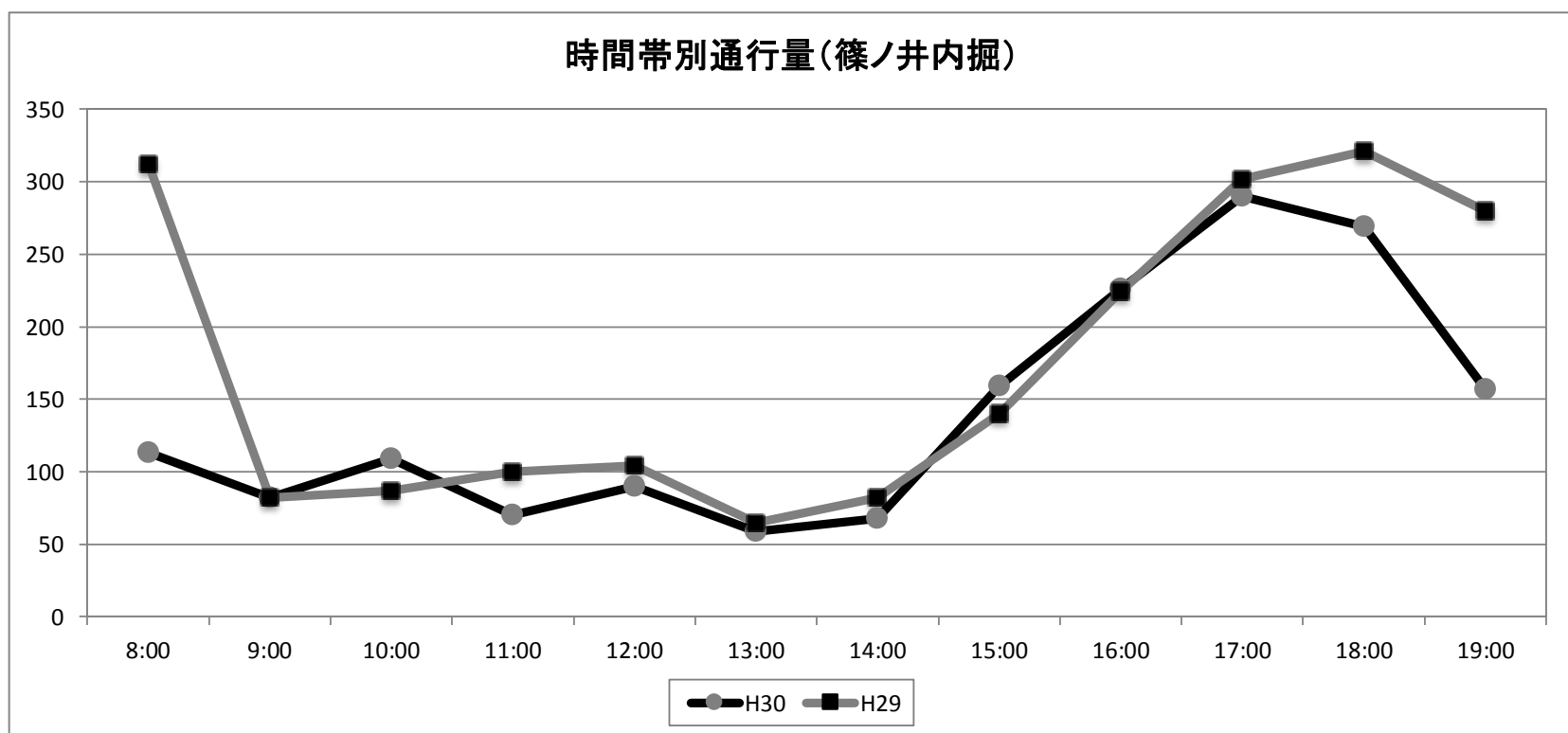
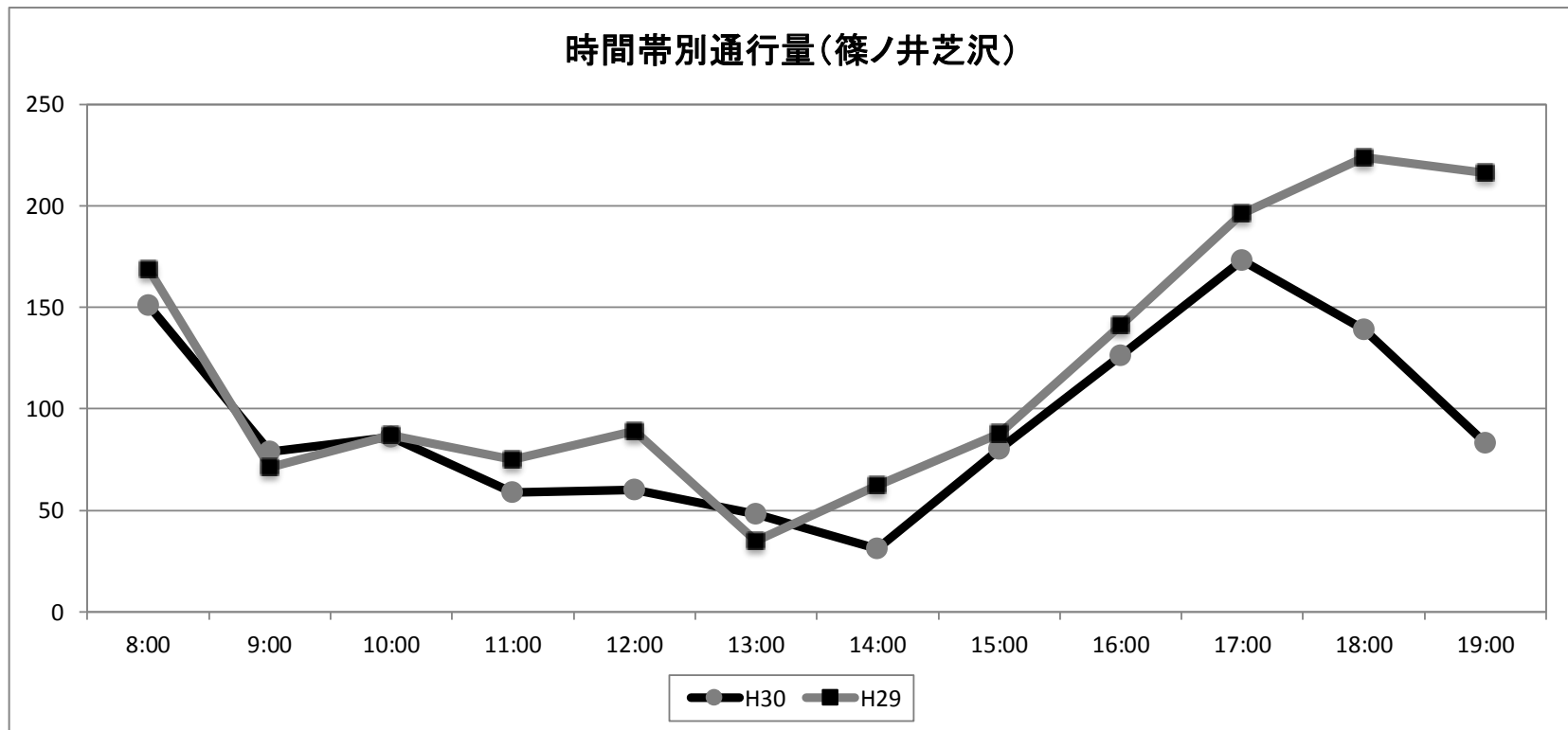
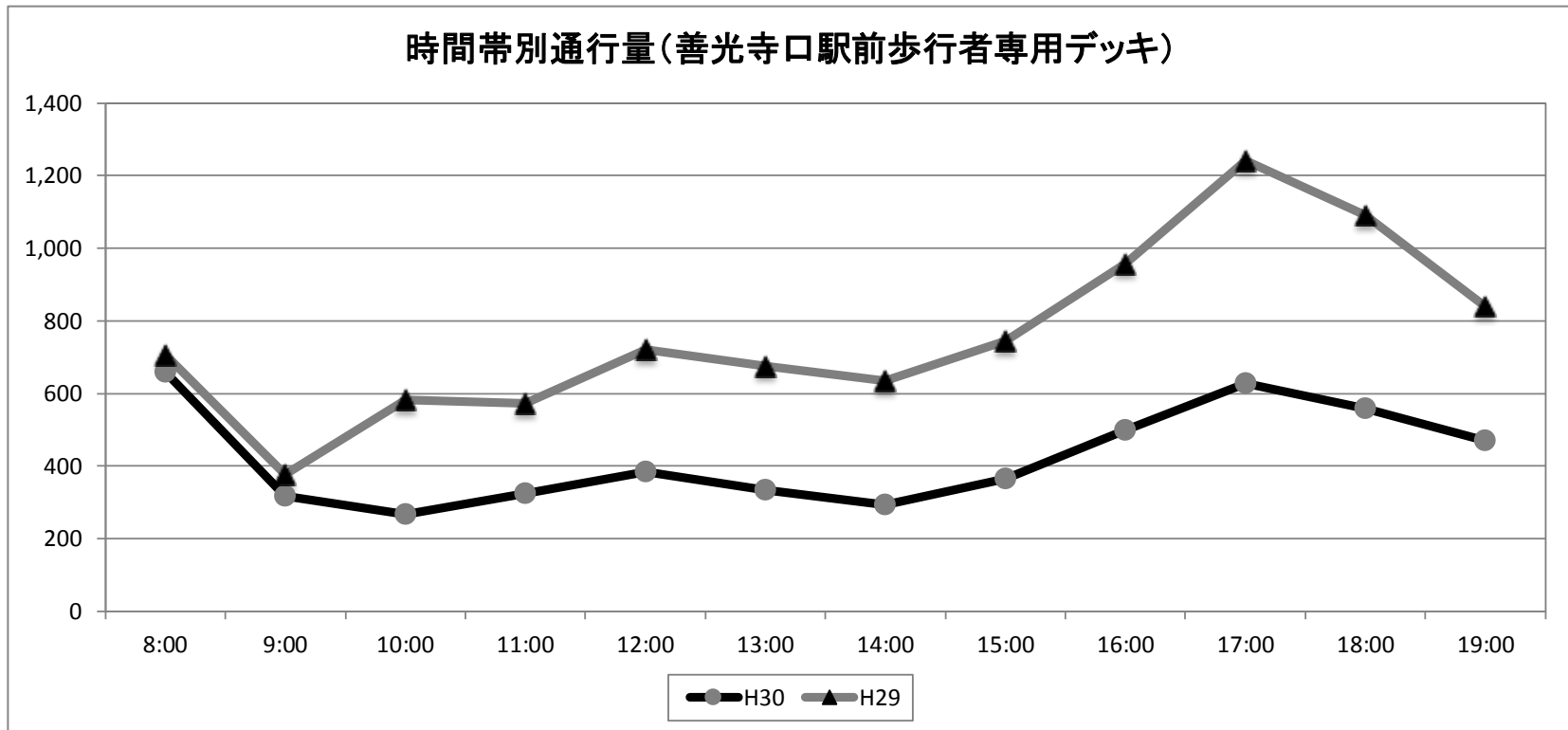


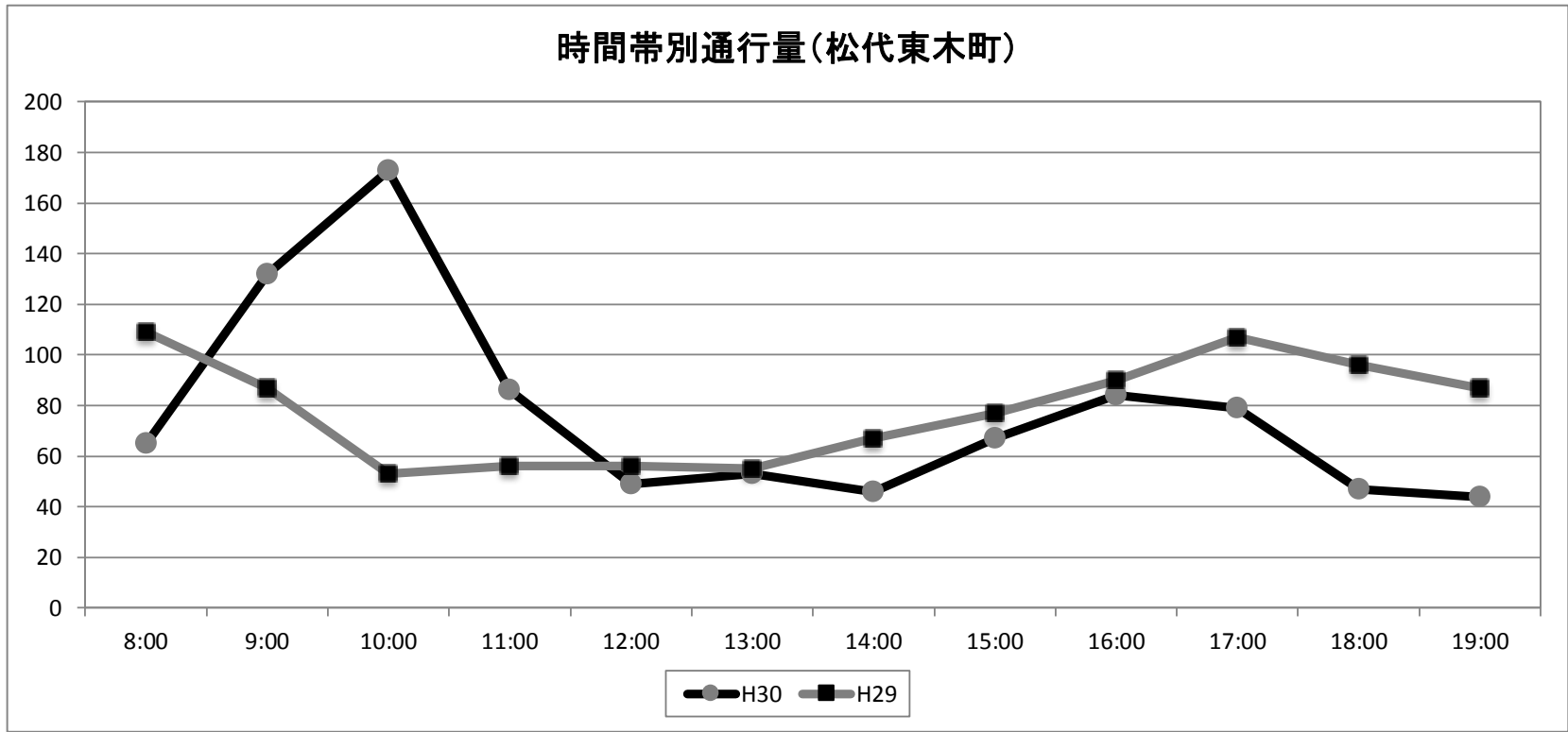
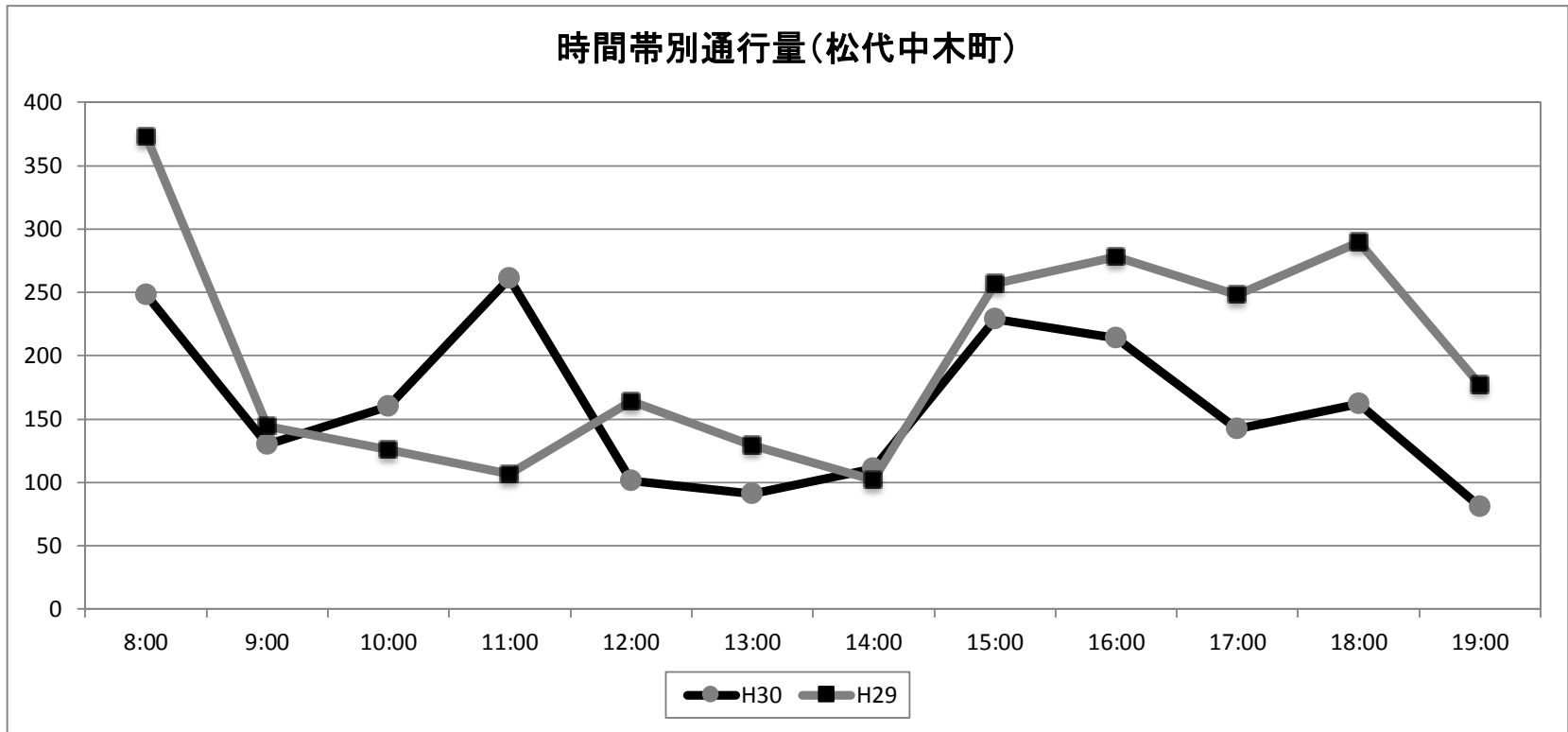


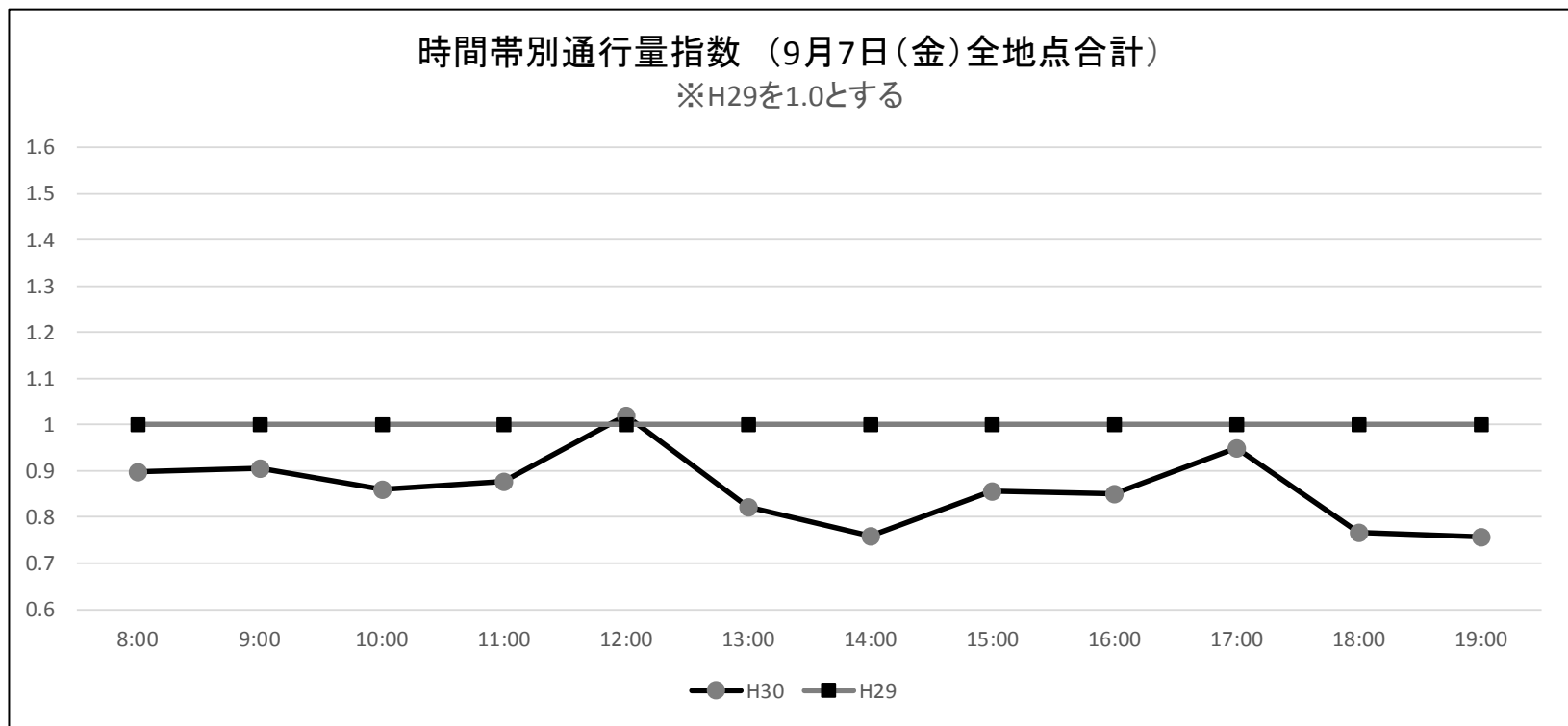
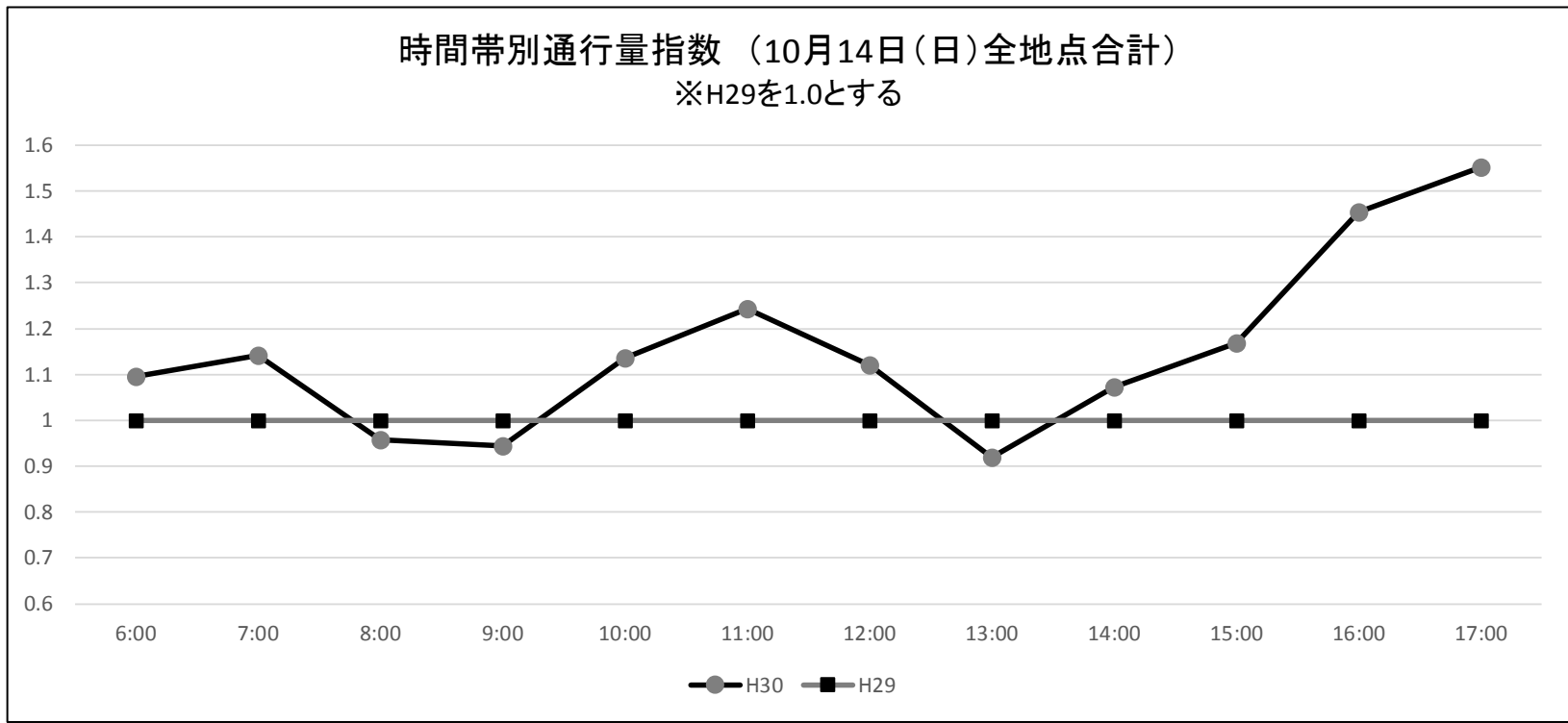


※参考値・・・平成29年度の調査地点「⑨錦町大通り」との比較



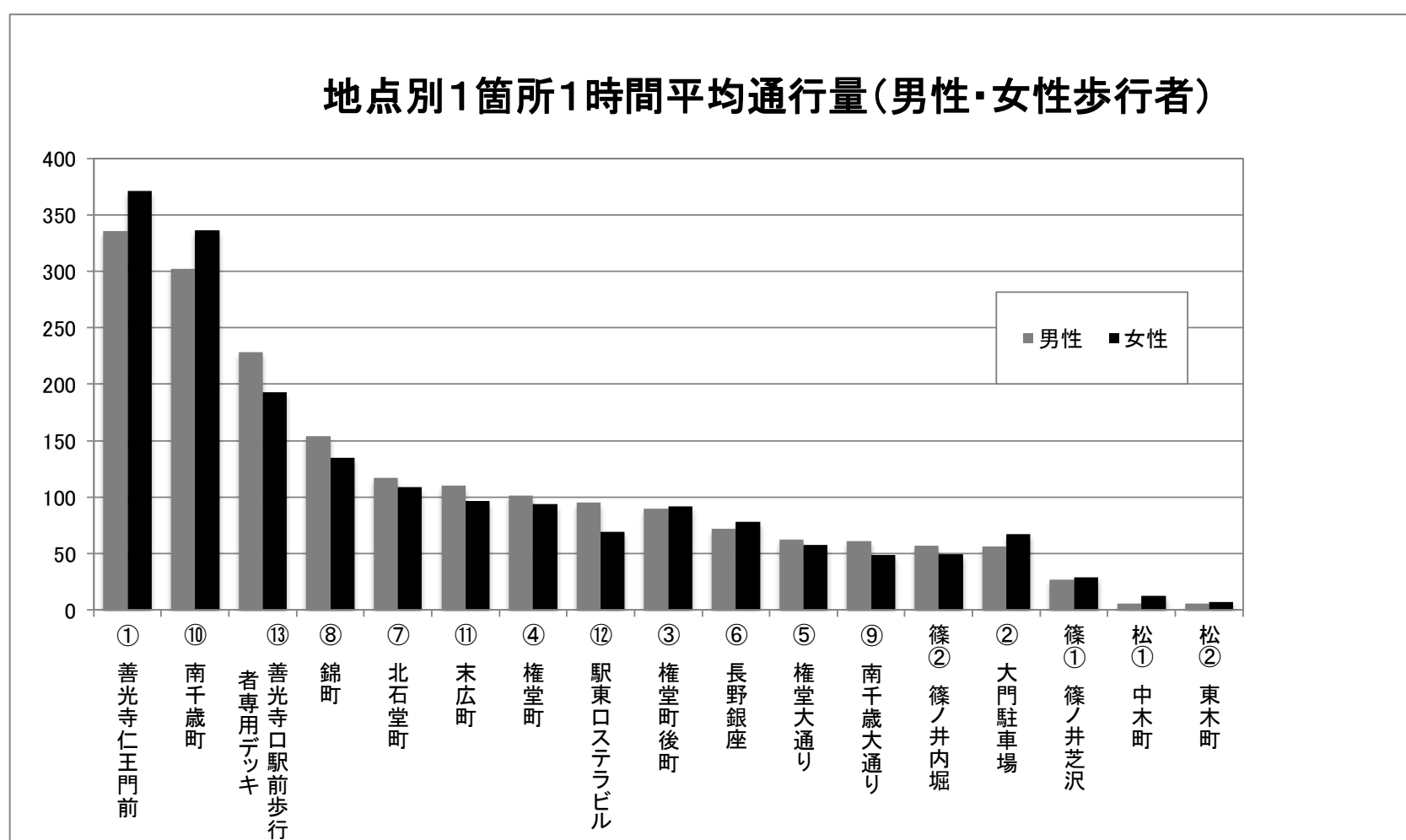
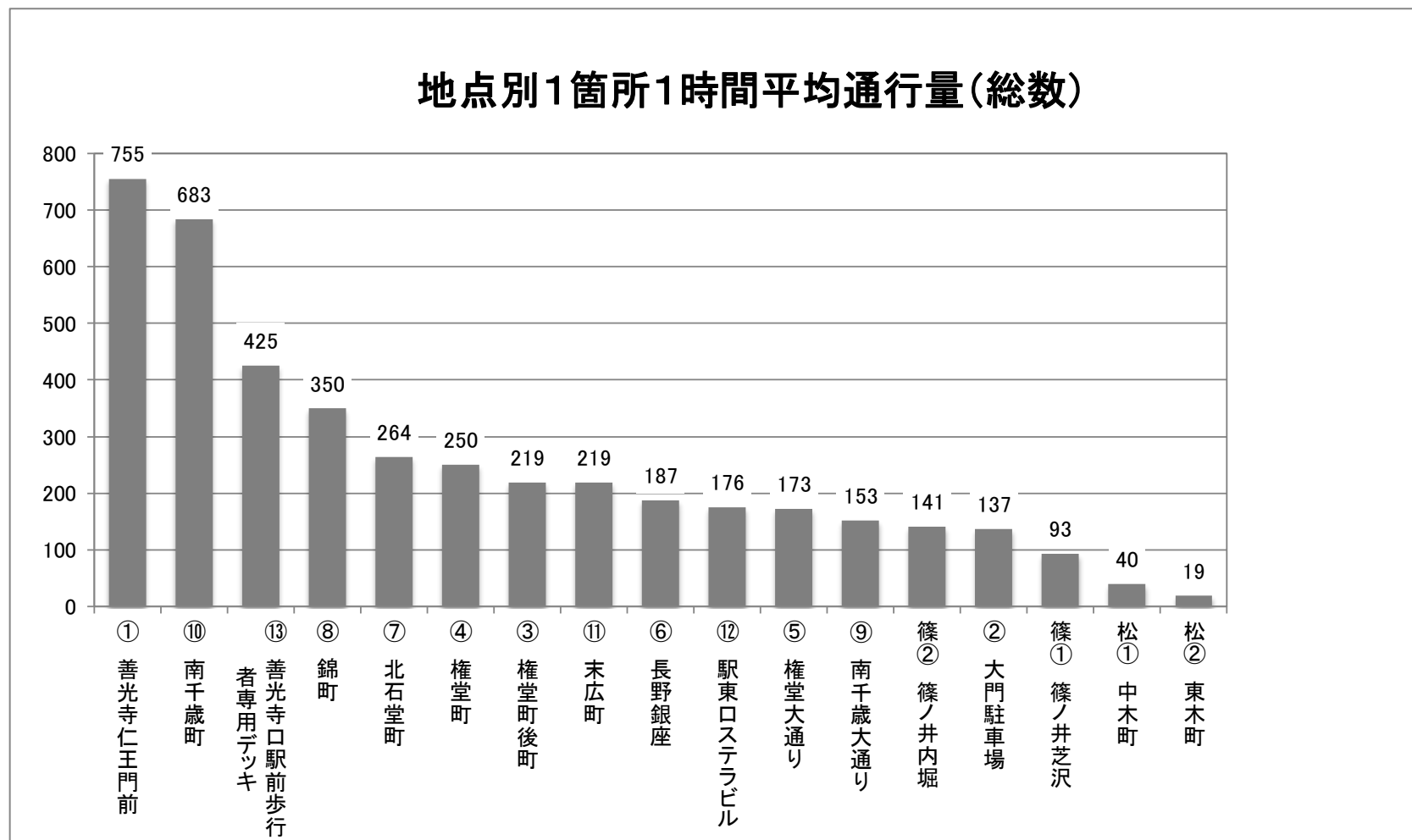




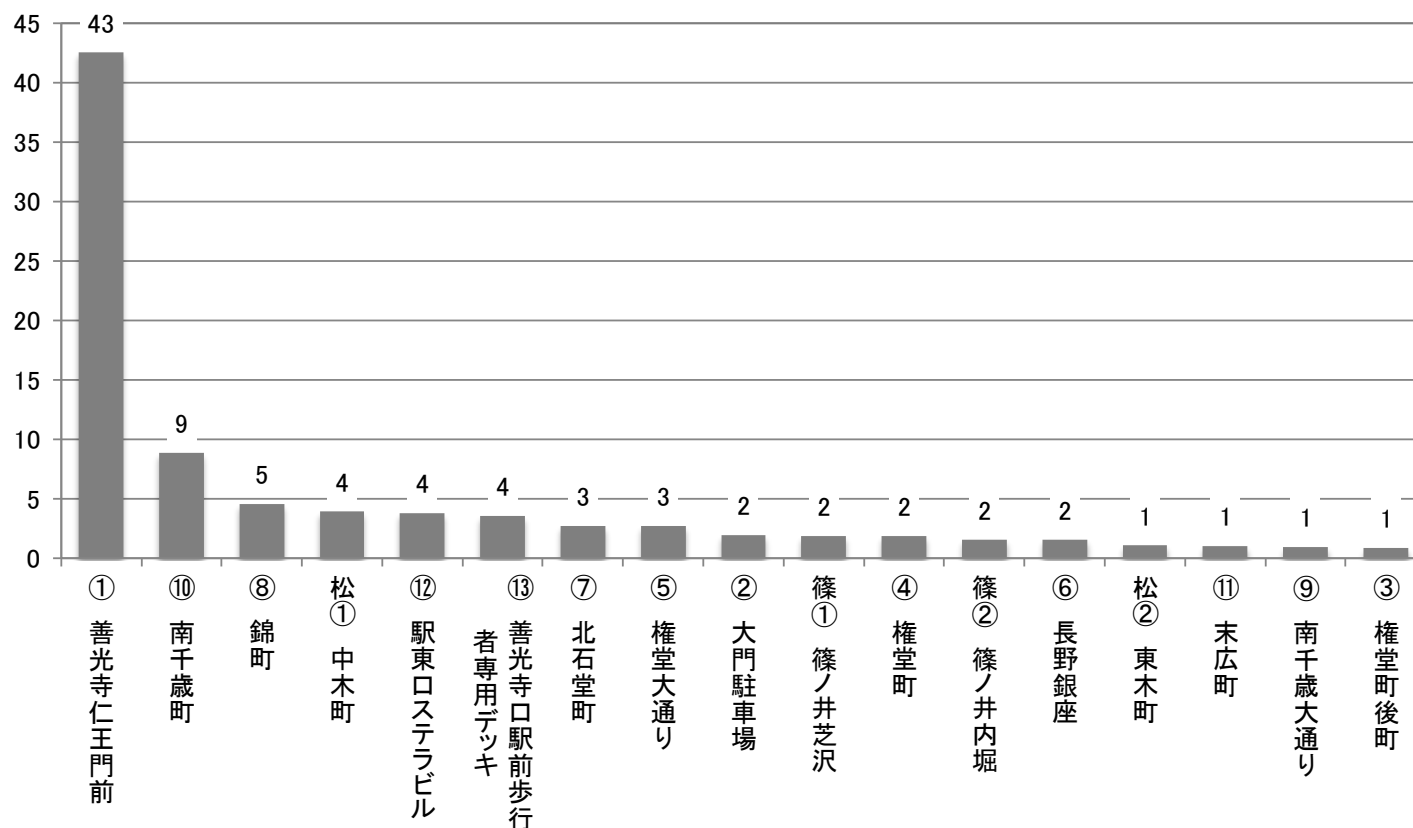


※調査地点⑨は除外している

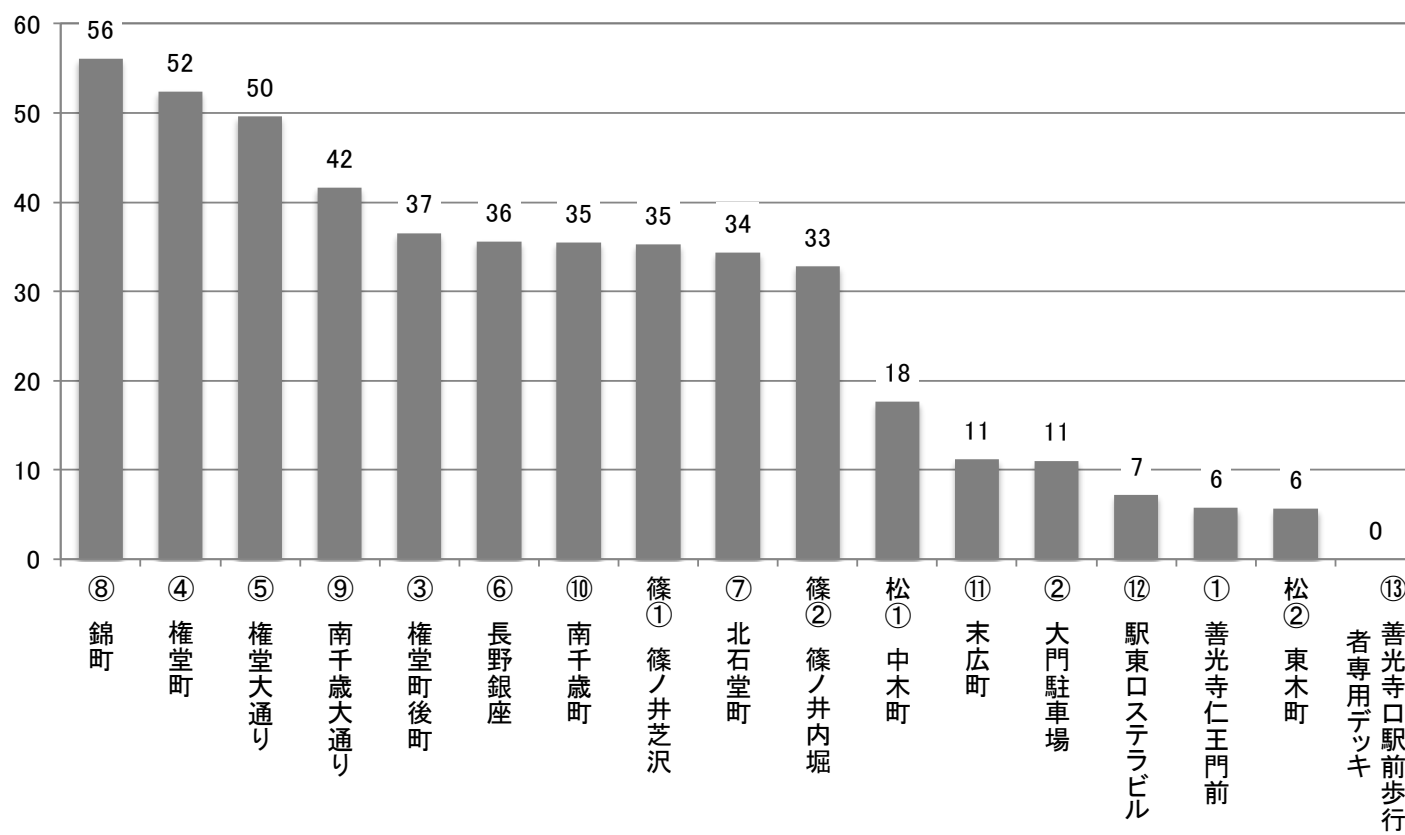
③地点別箇所別1時間平均通行量



地点別1箇所1時間平均通行量(子供)



地点別1箇所1時間平均通行量(自転車)



Ⅲ. 地点別通行量の詳細

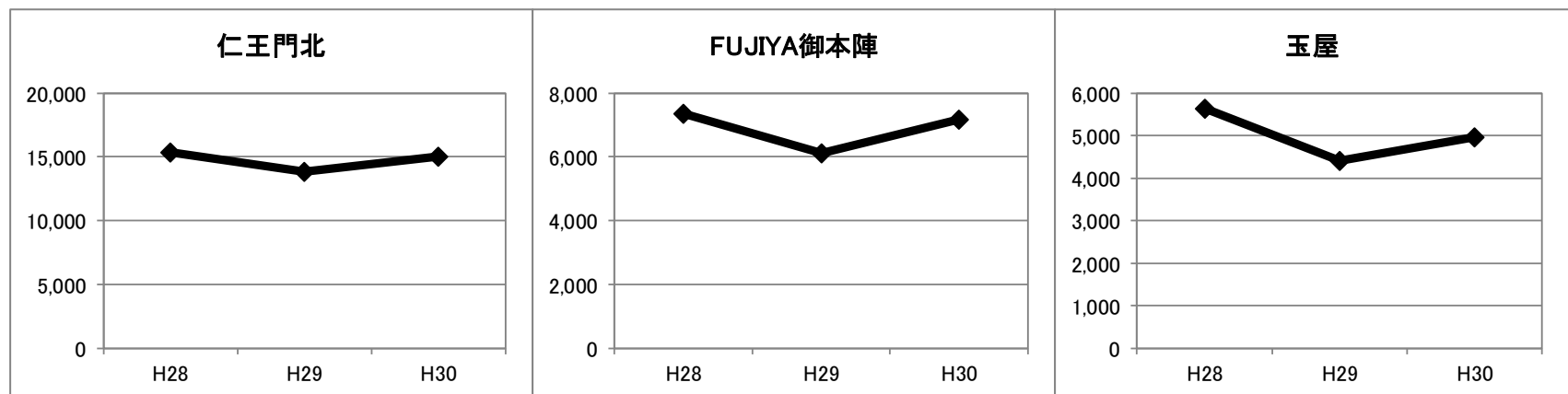
①善光寺仁王門前

男	女	子供	自転車	総計
12,078	13,361	1,530	207	27,176

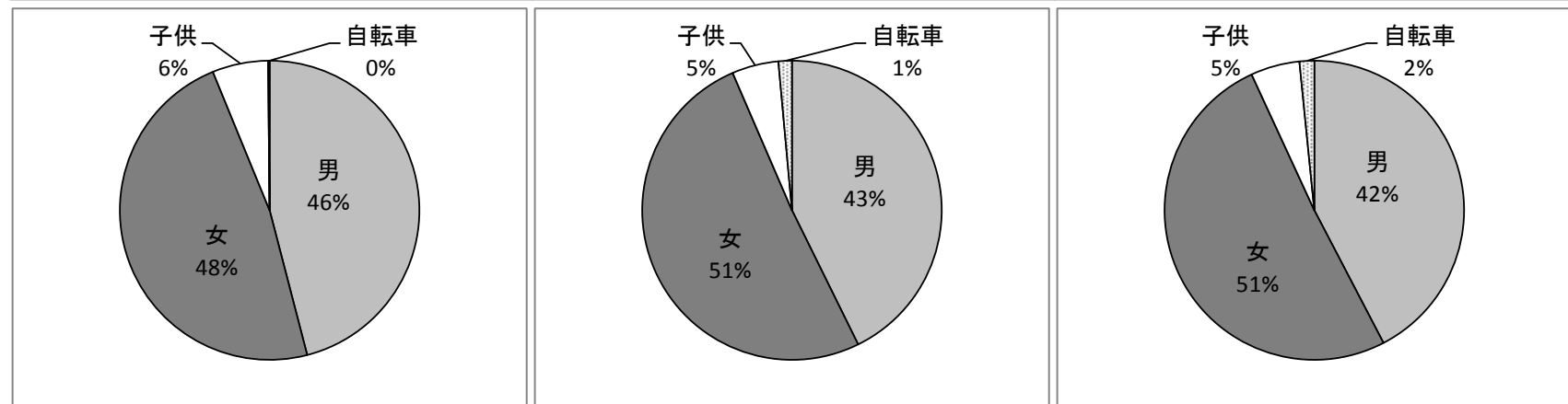
進行方向	仁王門北 善光寺					FUJIYA御本陣 善光寺					玉屋 善光寺				
	男	女	子供	自転車	小計	男	女	子供	自転車	小計	男	女	子供	自転車	小計
6~7	94	77	0	0	171	25	20	0	2	47	24	23	0	2	49
7~8	69	49	0	0	118	31	21	0	3	55	29	13	1	3	46
8~9	116	101	5	3	225	47	33	2	4	86	47	44	0	11	102
9~10	258	233	22	0	513	105	101	7	4	217	78	112	11	0	201
10~11	437	448	45	0	930	184	222	26	2	434	130	148	19	3	300
11~12	450	458	60	2	970	185	222	29	3	439	146	152	19	2	319
12~13	455	473	74	0	1,002	202	236	21	0	459	154	225	20	5	404
13~14	368	470	102	0	940	177	230	20	3	430	167	201	23	0	391
14~15	433	458	62	0	953	150	139	13	0	302	119	153	17	4	293
15~16	355	395	49	3	802	135	175	28	2	340	102	136	6	5	249
16~17	183	212	20	4	419	86	87	13	6	192	71	95	12	7	185
17~18	73	69	1	0	143	43	46	7	4	100	48	49	1	5	103
小計	3,291	3,443	440	12	7,186	1,370	1,532	166	33	3,101	1,115	1,351	129	47	2,642
進行方向	長野駅					長野駅					長野駅				
6~7	77	61	1	1	140	34	35	2	0	71	25	21	0	1	47
7~8	85	97	0	1	183	45	46	0	3	94	15	18	0	1	34
8~9	105	75	1	1	182	46	26	0	12	84	26	18	1	1	46
9~10	202	133	9	0	344	72	69	2	7	150	48	46	2	1	97
10~11	349	319	30	0	698	153	156	20	6	335	86	93	5	2	186
11~12	484	494	65	0	1,043	218	261	27	3	509	133	149	24	1	307
12~13	465	579	107	0	1,151	228	320	31	13	592	148	219	30	6	403
13~14	471	505	70	0	1,046	198	256	36	4	494	160	209	20	1	390
14~15	566	588	68	1	1,223	216	298	29	2	545	122	138	11	5	276
15~16	420	445	68	1	934	198	274	18	2	492	111	107	16	0	234
16~17	273	322	38	5	638	167	236	23	12	438	72	106	20	5	203
17~18	121	133	9	2	265	118	134	7	7	266	45	49	5	8	107
小計	3,618	3,751	466	12	7,847	1,693	2,111	195	71	4,070	991	1,173	134	32	2,330
合計	6,909	7,194	906	24	15,033	3,063	3,643	361	104	7,171	2,106	2,524	263	79	4,972

調査年	H26	H27	H28	H29	H30	H26	H27	H28	H29	H30	H26	H27	H28	H29	H30
総数	14,551	15,440	15,335	13,817	15,033	6,486	7,207	7,348	6,124	7,171	5,415	6,188	5,626	4,414	4,972

通行量
（過去3年間）
総数の推移



平成三十年度の
構成割合



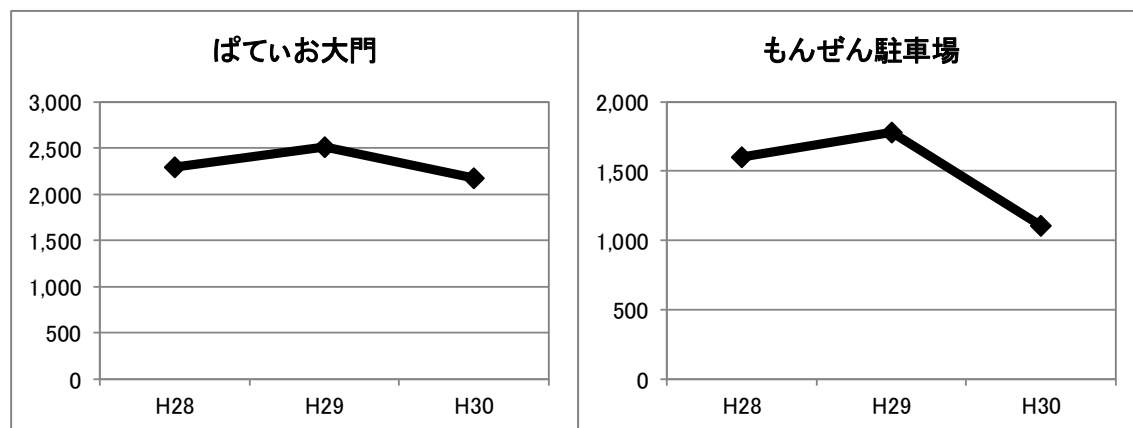
②大門駐車場

男	女	子供	自転車	総計
1,355	1,616	47	265	3,283

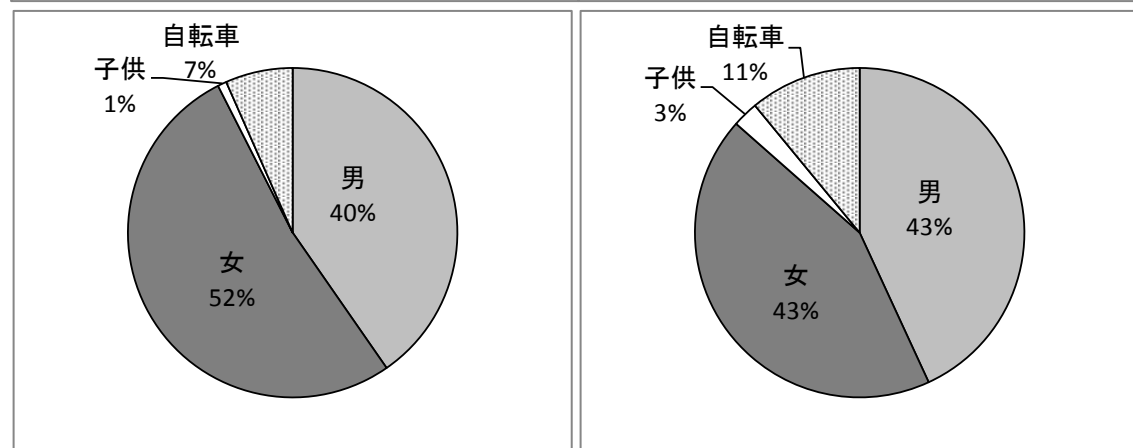
進行方向	ばていお大門					もんぜん駐車場				
	善光寺					善光寺				
時間	男	女	子供	自転車	小計	男	女	子供	自転車	小計
8~9	13	14	0	7	34	8	17	0	6	31
9~10	22	32	0	3	57	17	17	1	7	42
10~11	35	37	0	2	74	12	17	2	5	36
11~12	55	46	0	1	102	25	19	0	3	47
12~13	47	72	2	2	123	25	24	0	0	49
13~14	37	64	0	0	101	16	30	1	4	51
14~15	24	38	0	2	64	15	14	2	0	31
15~16	24	29	1	2	56	22	17	2	4	45
16~17	46	53	3	3	105	23	26	1	5	55
17~18	24	21	0	10	55	26	28	2	9	65
18~19	21	17	0	3	41	14	10	0	12	36
19~20	14	13	0	2	29	14	6	0	6	26
小計	362	436	6	37	841	217	225	11	61	514
進行方向	長野駅					長野駅				
8~9	22	22	0	10	54	18	17	0	6	41
9~10	22	31	0	6	59	12	22	0	4	38
10~11	51	42	0	3	96	10	17	1	5	33
11~12	53	76	3	4	136	21	18	9	6	54
12~13	65	54	1	4	124	68	20	0	0	88
13~14	62	53	1	3	119	44	33	1	4	82
14~15	41	70	1	4	116	10	21	1	1	33
15~16	32	49	3	4	88	17	33	1	2	53
16~17	72	127	2	27	228	12	25	2	6	45
17~18	34	118	0	24	176	21	26	2	14	63
18~19	25	37	0	10	72	14	15	0	3	32
19~20	38	22	2	8	70	12	7	0	9	28
小計	517	701	13	107	1,338	259	254	17	60	590
合計	879	1,137	19	144	2,179	476	479	28	121	1,104

調査年	H26	H27	H28	H29	H30	H26	H27	H28	H29	H30
総数	1,878	2,390	2,291	2,510	2,179	1,331	1,569	1,601	1,781	1,104

通行量総数の推移
(過去3年間)



平成三十年度の構成割合



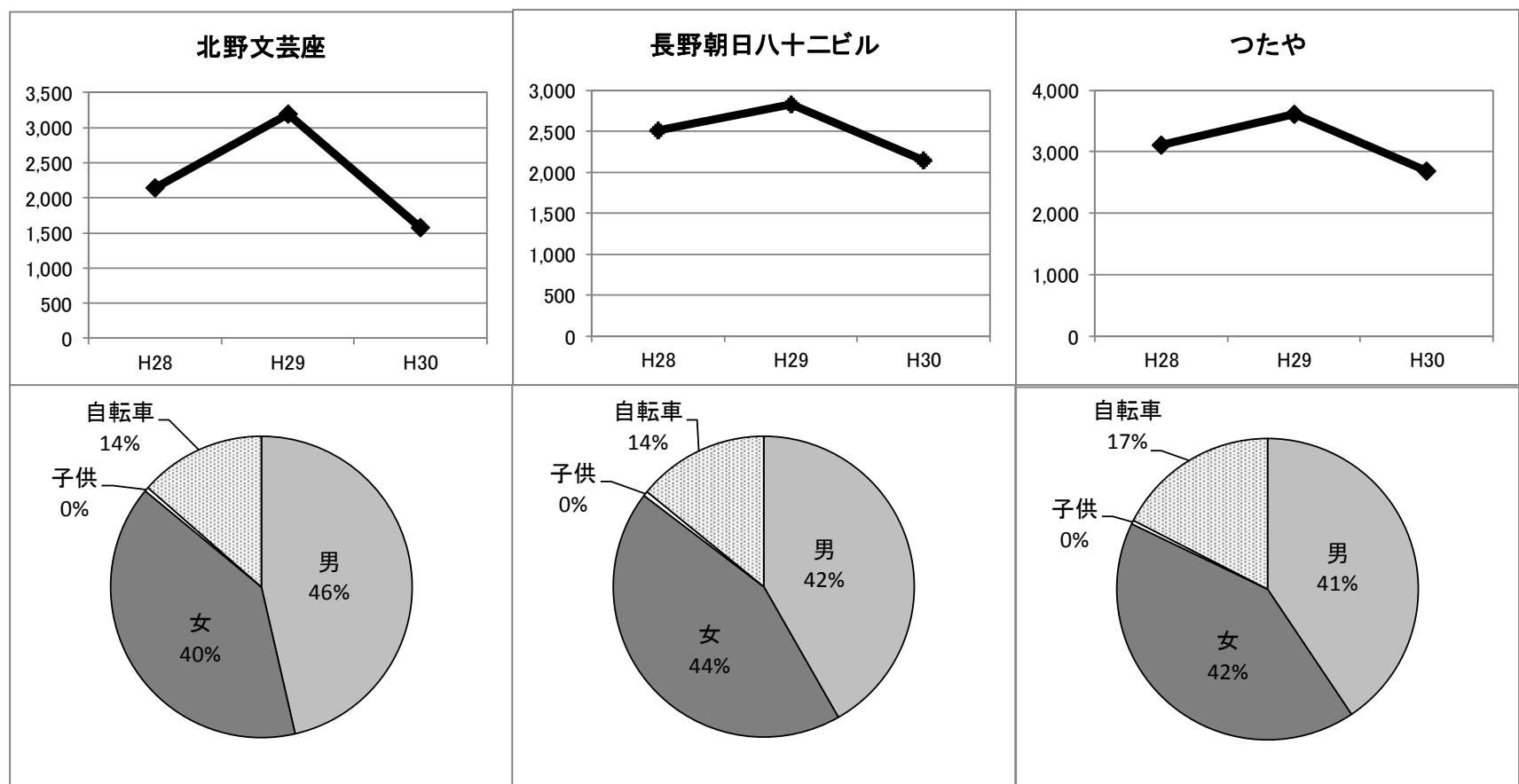
③権堂町後町

男	女	子供	自転車	総計
5,401	5,510	55	2,193	13,159

進行方向	北野文芸座 善光寺					長野朝日八十二ビル 善光寺					つたや 善光寺				
	男	女	子供	自転車	小計	男	女	子供	自転車	小計	男	女	子供	自転車	小計
8~9	46	32	0	9	87	41	35	0	9	85	19	12	7	9	47
9~10	38	10	1	7	56	50	36	1	12	99	41	47	0	7	95
10~11	19	17	0	12	48	20	38	0	11	69	33	31	0	12	76
11~12	28	25	0	4	57	31	23	0	5	59	61	42	2	14	119
12~13	47	34	0	7	88	60	48	0	12	120	63	49	1	20	133
13~14	11	11	0	5	27	28	42	0	14	84	41	51	0	11	103
14~15	39	23	1	5	68	28	35	0	9	72	16	36	0	12	64
15~16	26	28	0	3	57	30	27	0	10	67	34	32	0	7	73
16~17	27	31	1	13	72	36	30	1	23	90	26	43	0	8	77
17~18	34	41	1	10	86	54	69	1	22	146	37	40	0	43	120
18~19	23	28	0	8	59	47	28	0	15	90	49	24	0	15	88
19~20	27	18	0	8	53	35	17	3	11	66	37	18	0	11	66
小計	365	298	4	91	758	460	428	6	153	1,047	457	425	10	169	1,061
進行方向	長野駅					長野駅					長野駅				
8~9	24	32	0	8	64	47	60	1	12	120	98	88	1	76	263
9~10	11	17	1	9	38	22	47	0	7	76	23	42	0	38	103
10~11	15	18	0	14	47	25	33	1	18	77	31	43	0	22	96
11~12	32	19	0	7	58	40	30	0	11	81	52	54	0	25	131
12~13	76	28	1	4	109	73	55	0	11	139	64	55	0	17	136
13~14	30	23	0	6	59	38	33	0	10	81	61	38	0	13	112
14~15	33	26	1	8	68	17	43	1	8	69	34	44	0	12	90
15~16	19	32	0	8	59	22	41	0	9	72	26	48	0	9	83
16~17	34	37	0	14	85	25	46	1	18	90	43	59	0	28	130
17~18	41	53	0	24	118	59	65	0	35	159	108	159	0	29	296
18~19	30	22	0	8	60	37	29	0	3	69	57	32	0	11	100
19~20	19	17	0	12	48	30	25	1	8	64	37	29	0	20	86
小計	364	324	3	122	813	435	507	5	150	1,097	634	691	1	300	1,626
合計	729	622	7	213	1,571	895	935	11	303	2,144	1,091	1,116	11	469	2,687

調査年	H26	H27	H28	H29	H30	H26	H27	H28	H29	H30	H26	H27	H28	H29	H30
総数	1,740	1,930	2,143	3,186	1,571	2,311	2,680	2,508	2,826	2,144	3,326	3,471	3,104	3,617	2,687

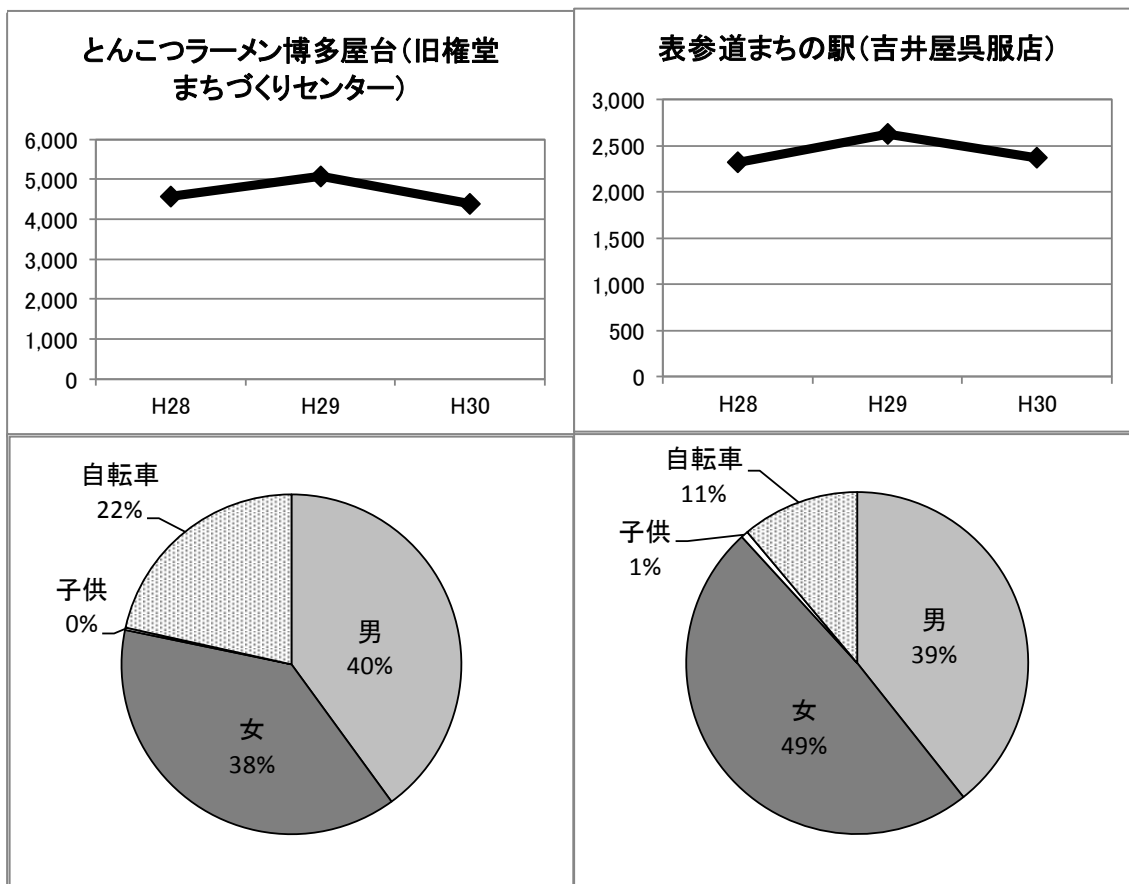
通行量総数の推移
(過去3年間)



		とんこつラーメン博多屋台(旧権堂まちづくりセンター)					表参道まちの駅(吉井屋呉服店)				
進行方向		中央通り					善光寺				
時間		男	女	子供	自転車	小計	男	女	子供	自転車	小計
8~9		178	180	0	121	479	19	19	0	9	47
9~10		37	58	0	48	143	33	39	0	6	78
10~11		32	53	0	40	125	45	42	0	4	91
11~12		47	70	0	36	153	38	46	0	3	87
12~13		102	89	0	31	222	51	51	1	15	118
13~14		49	82	0	35	166	25	51	1	5	82
14~15		44	52	0	27	123	21	35	0	6	62
15~16		42	47	1	20	110	31	32	1	8	72
16~17		61	51	1	39	152	22	35	6	20	83
17~18		78	59	0	22	159	34	36	0	0	70
18~19		52	40	1	47	140	24	21	0	9	54
19~20		53	31	0	13	97	16	8	1	9	34
小計		775	812	3	479	2,069	359	415	10	94	878
進行方向		権堂駅					長野駅				
8~9		30	24	3	19	76	36	30	1	20	87
9~10		44	55	0	17	116	24	41	2	4	71
10~11		37	51	0	42	130	41	34	0	8	83
11~12		42	63	0	15	120	37	64	0	8	109
12~13		87	63	0	29	179	72	62	0	11	145
13~14		59	69	0	37	165	64	49	0	10	123
14~15		45	70	1	19	135	38	66	0	9	113
15~16		45	71	1	47	164	26	58	0	11	95
16~17		89	83	0	46	218	53	83	2	63	201
17~18		253	199	2	44	498	91	185	0	0	276
18~19		104	69	0	100	273	36	47	0	8	91
19~20		145	51	0	51	247	54	23	1	17	95
小計		980	868	7	466	2,321	572	742	6	169	1,489
合計		1,755	1,680	10	945	4,390	931	1,157	16	263	2,367

調査年	H26	H27	H28	H29	H30	H26	H27	H28	H29	H30
総数	4,788	5,048	4,577	5,074	4,390	1,966	2,238	2,317	2,628	2,367

通行量総数の推移
(過去3年間)



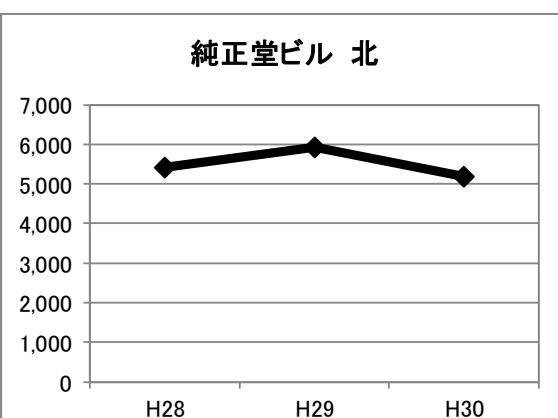
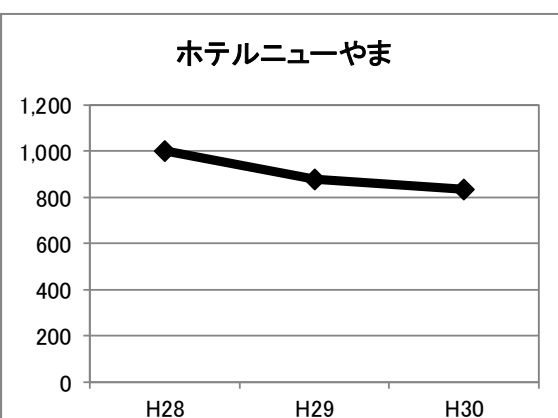
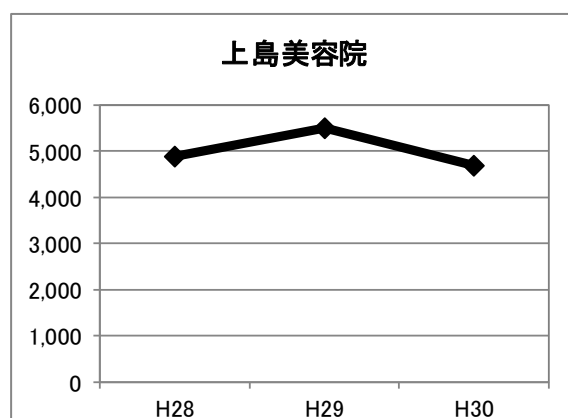
④権堂町

男	女	子供	自転車	総計
4,877	4,517	90	2,516	12,000

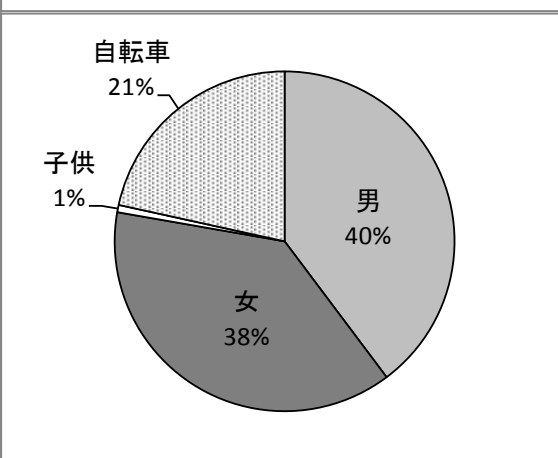
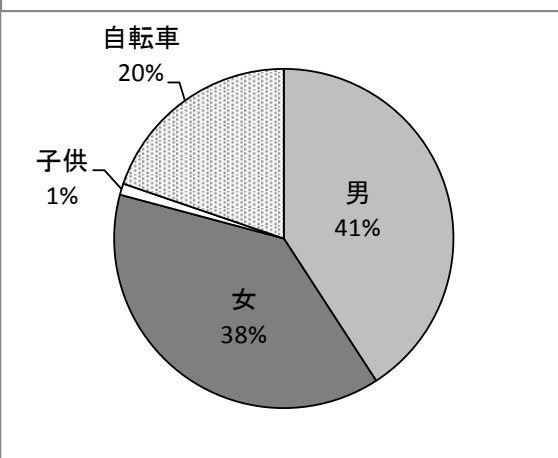
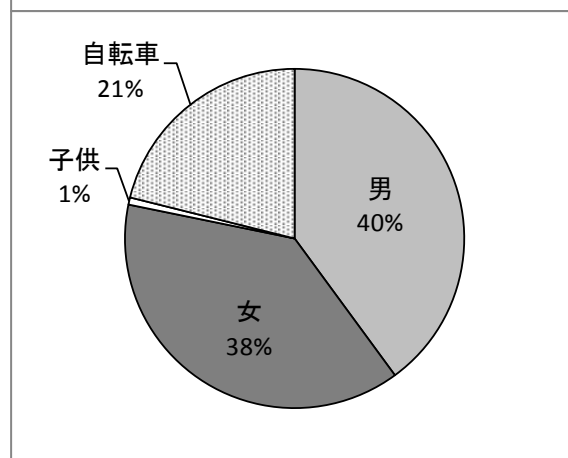
進行方向	上島美容院					ホテルニューやま					純正堂ビル 北				
	大通り					善光寺					大通り				
時間	男	女	子供	自転車	小計	男	女	子供	自転車	小計	男	女	子供	自転車	小計
8~9	38	29	1	19	87	10	7	0	8	25	39	29	1	41	110
9~10	35	56	0	17	108	5	7	0	4	16	40	56	2	41	139
10~11	32	56	0	29	117	11	9	0	12	32	48	69	2	18	137
11~12	63	62	2	26	153	22	23	0	3	48	35	45	0	27	107
12~13	89	75	0	39	203	4	9	0	6	19	141	128	0	44	313
13~14	60	82	0	34	176	2	2	0	0	4	78	73	0	36	187
14~15	51	79	0	23	153	2	13	0	4	19	43	91	1	34	169
15~16	40	64	0	35	139	7	10	1	3	21	58	79	0	54	191
16~17	90	93	0	69	252	13	20	2	11	46	80	90	4	95	269
17~18	211	166	2	92	471	21	22	0	12	55	197	161	0	57	415
18~19	186	101	4	54	345	42	18	1	12	73	211	114	1	61	387
19~20	139	57	0	60	256	27	5	0	5	37	135	73	0	74	282
小計	1,034	920	9	497	2,460	166	145	4	80	395	1,105	1,008	11	582	2,706
進行方向	中央通り					長野駅					中央通り				
8~9	217	190	1	127	535	22	28	0	16	66	191	159	0	165	515
9~10	20	52	1	45	118	9	13	0	7	29	25	48	0	43	116
10~11	37	60	0	37	134	12	12	0	9	33	24	72	3	20	119
11~12	47	83	0	35	165	21	21	0	6	48	23	35	1	22	81
12~13	86	85	0	37	208	8	10	0	6	24	149	150	0	45	344
13~14	43	62	0	40	145	4	8	0	2	14	50	77	0	37	164
14~15	49	51	4	25	129	5	8	0	7	20	58	59	1	36	154
15~16	31	49	0	20	100	6	11	0	2	19	43	65	2	26	136
16~17	54	58	15	38	165	13	11	2	10	36	71	68	15	63	217
17~18	80	59	2	47	188	20	14	1	11	46	91	78	0	25	194
18~19	96	76	0	20	192	21	15	0	3	39	149	86	3	27	265
19~20	73	45	0	19	137	34	24	2	6	66	84	67	0	28	179
小計	833	870	23	490	2,216	175	175	5	85	440	958	964	25	537	2,484
合計	1,867	1,790	32	987	4,676	341	320	9	165	835	2,063	1,972	36	1,119	5,190

調査年	H26	H27	H28	H29	H30	H26	H27	H28	H29	H30	H26	H27	H28	H29	H30
総数	5,171	4,943	4,890	5,503	4,676	809	1,048	1,000	876	835	6,311	5,684	5,421	5,919	5,190

通行量総数の推移
(過去3年間)



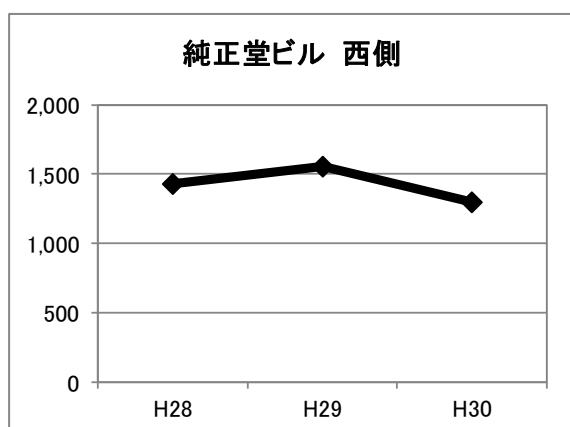
平成三十年度の構成割合



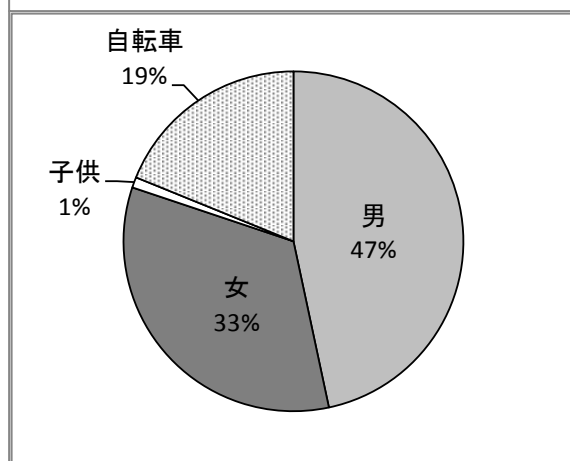
純正堂ビル 西側					
進行方向	善光寺				
時間	男	女	子供	自転車	小計
8～9	10	7	0	7	24
9～10	12	16	0	6	34
10～11	17	11	0	8	36
11～12	22	15	0	9	46
12～13	37	12	0	18	67
13～14	32	21	1	12	66
14～15	15	21	0	10	46
15～16	19	25	0	16	60
16～17	11	17	0	12	40
17～18	22	11	0	4	37
18～19	24	9	0	1	34
19～20	65	30	0	7	102
小計	286	195	1	110	592
進行方向	長野駅				
時間	男	女	子供	自転車	小計
8～9	19	12	0	19	50
9～10	10	12	0	10	32
10～11	8	13	0	10	31
11～12	20	17	0	9	46
12～13	37	14	0	13	64
13～14	27	27	0	15	69
14～15	18	19	1	6	44
15～16	20	24	0	11	55
16～17	24	17	1	11	53
17～18	32	16	3	19	70
18～19	42	29	5	4	80
19～20	63	40	2	8	113
小計	320	240	12	135	707
合計	606	435	13	245	1,299

調査年	H26	H27	H28	H29	H30
総数	1,443	1,609	1,432	1,553	1,299

通行量総数の推移
(過去3年間)



平成三十年度の構成割合



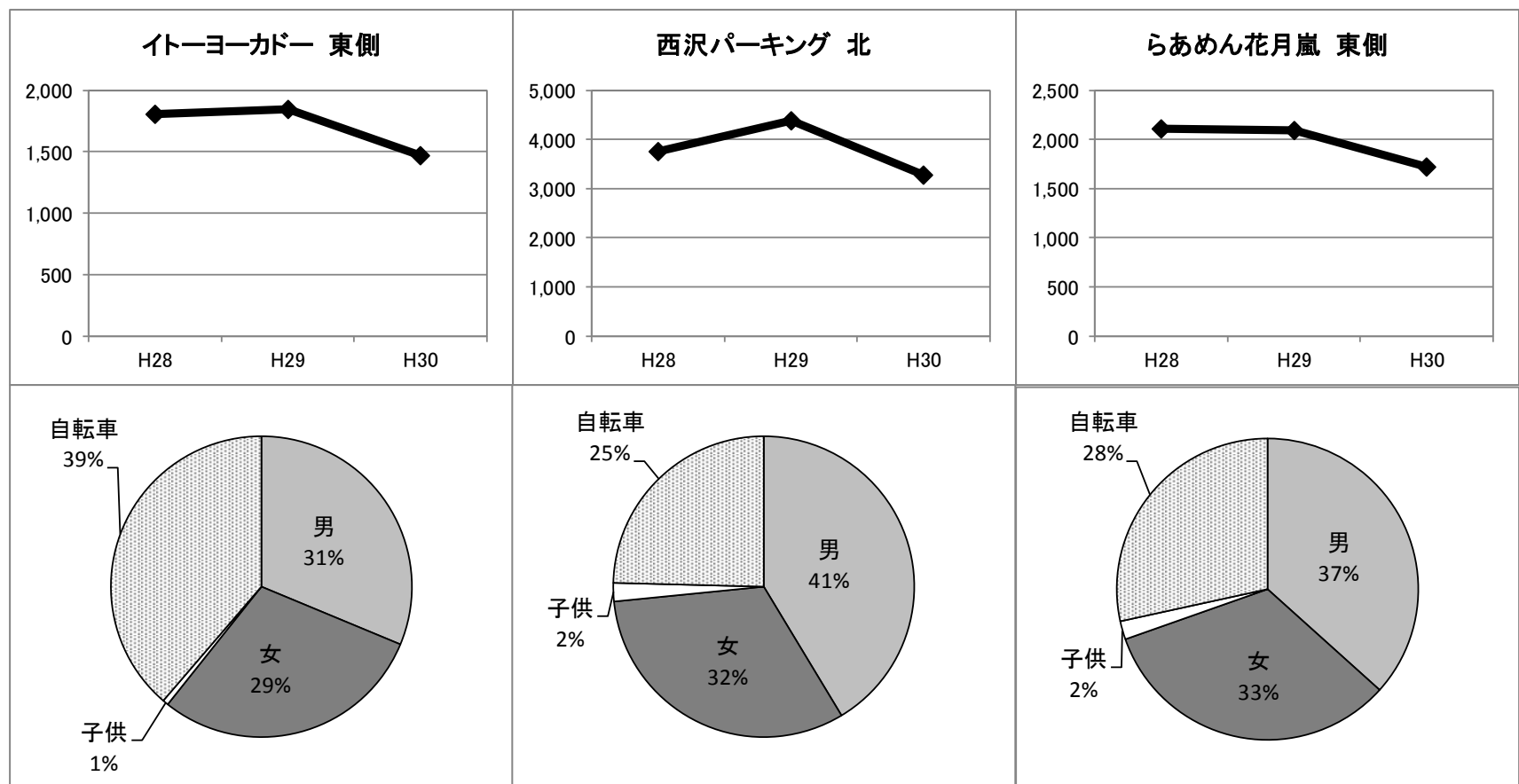
⑤権堂大通り

男	女	子供	自転車	総計
3,737	3,475	164	2,976	10,352

進行方向	イトーヨーカドー 東側 善光寺下駅					西沢パーキング 北 中央通り					らあめん花月嵐 東側 権堂駅				
	男	女	子供	自転車	小計	男	女	子供	自転車	小計	男	女	子供	自転車	小計
8~9	12	19	0	16	47	178	136	7	97	418	17	15	1	13	46
9~10	24	27	0	5	56	17	38	0	40	95	30	27	0	16	73
10~11	18	18	0	20	56	30	31	0	28	89	20	28	0	16	64
11~12	19	17	0	15	51	37	39	0	47	123	18	23	0	16	57
12~13	24	22	0	12	58	40	31	0	14	85	42	27	0	18	87
13~14	20	15	0	22	57	28	34	2	24	88	19	18	0	15	52
14~15	9	12	0	7	28	28	38	5	21	92	16	30	0	20	66
15~16	12	18	0	19	49	37	35	1	20	93	28	25	0	18	71
16~17	15	27	3	37	82	47	45	7	33	132	28	27	9	42	106
17~18	32	43	4	67	146	42	24	0	37	103	34	37	5	46	122
18~19	36	27	0	33	96	100	70	8	27	205	35	31	4	30	100
19~20	25	6	0	20	51	71	45	0	23	139	42	18	0	25	85
小計	246	251	7	273	777	655	566	30	411	1,662	329	306	19	275	929
進行方向	長野駅					長野大通り					長野駅				
8~9	23	25	0	80	128	67	33	3	41	144	20	15	0	30	65
9~10	15	15	0	27	57	36	44	0	19	99	25	17	1	14	57
10~11	22	16	0	24	62	17	22	0	16	55	16	19	0	16	51
11~12	19	11	0	27	57	25	19	1	34	79	12	26	1	13	52
12~13	23	16	0	16	55	48	24	0	12	84	54	35	0	19	108
13~14	8	12	0	14	34	32	36	0	19	87	31	16	0	16	63
14~15	7	11	0	5	23	27	48	1	24	100	20	16	2	10	48
15~16	12	4	0	13	29	23	22	17	39	101	30	28	0	17	75
16~17	13	16	1	28	58	42	32	7	25	106	24	26	1	35	86
17~18	25	14	0	24	63	110	91	6	58	265	29	17	3	17	66
18~19	25	21	1	17	64	159	73	0	44	276	16	22	7	12	57
19~20	21	20	0	20	61	116	42	0	65	223	26	25	0	16	67
小計	213	181	2	295	691	702	486	35	396	1,619	303	262	15	215	795
合計	459	432	9	568	1,468	1,357	1,052	65	807	3,281	632	568	34	490	1,724

調査年	H26	H27	H28	H29	H30	H26	H27	H28	H29	H30	H26	H27	H28	H29	H30
総数	1,809	2,226	1,806	1,844	1,468	3,889	4,727	3,763	4,385	3,281	2,018	2,109	2,110	2,089	1,724

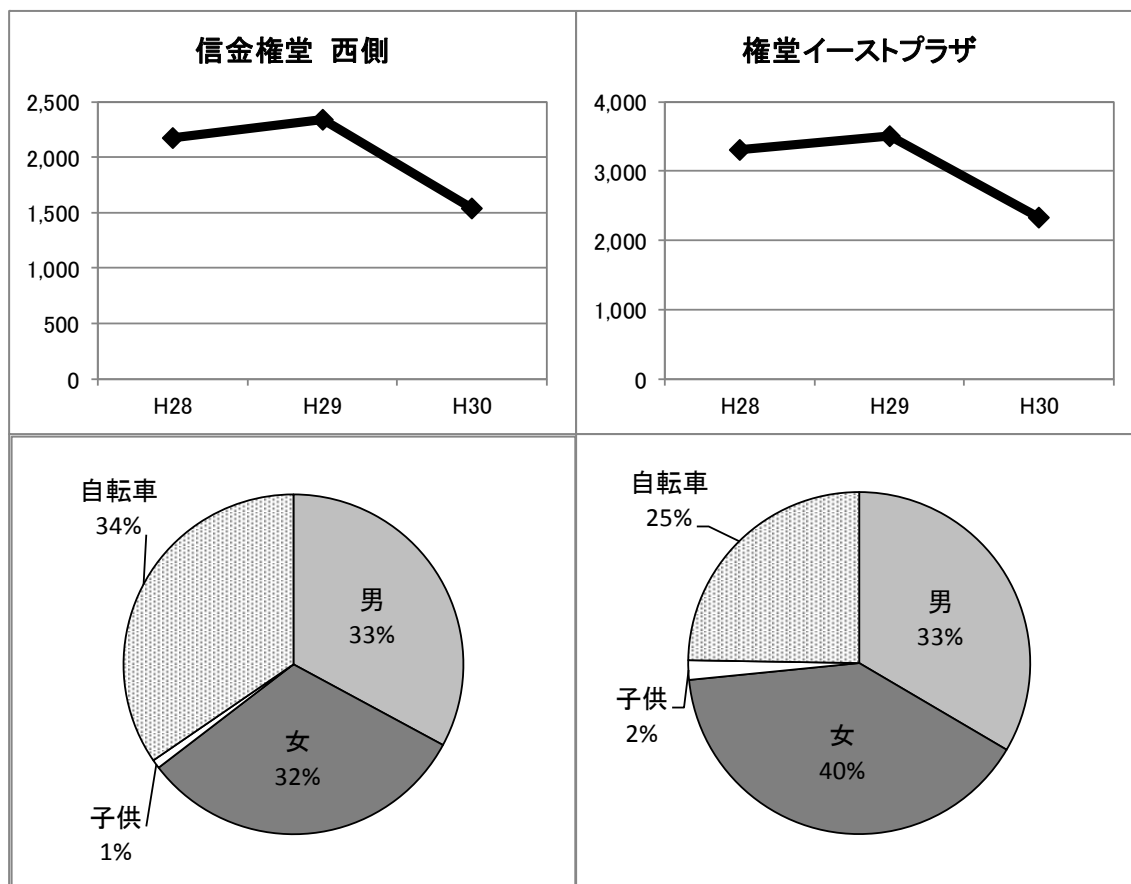
通行量総数の推移
(過去3年間)



進行方向	信金権堂 西側					権堂イーストプラザ				
	権堂駅					善光寺下駅				
時間	男	女	子供	自転車	小計	男	女	子供	自転車	小計
8～9	10	9	0	38	57	71	63	2	50	186
9～10	12	9	0	27	48	12	9	1	7	29
10～11	12	9	0	0	21	12	10	2	30	54
11～12	12	9	0	5	26	13	10	0	0	23
12～13	24	35	1	15	75	64	62	3	17	146
13～14	9	14	0	6	29	36	66	0	6	108
14～15	15	15	0	11	41	19	42	3	12	76
15～16	13	17	1	18	49	25	45	1	12	83
16～17	19	27	1	25	72	31	49	2	20	102
17～18	37	49	0	39	125	39	39	7	32	117
18～19	31	14	0	16	61	31	41	0	21	93
19～20	25	15	0	20	60	22	20	4	19	65
小計	219	222	3	220	664	375	456	25	226	1,082
進行方向	長野駅					長野駅				
時間	男	女	子供	自転車	小計	男	女	子供	自転車	小計
8～9	18	15	1	72	106	42	12	0	63	117
9～10	20	16	0	47	83	7	9	0	51	67
10～11	16	10	0	1	27	6	8	1	50	65
11～12	15	10	0	3	28	7	8	0	0	15
12～13	33	38	2	17	90	45	76	1	7	129
13～14	9	21	1	20	51	26	40	0	12	78
14～15	40	21	1	5	67	40	45	0	7	92
15～16	22	17	0	22	61	41	42	3	20	106
16～17	18	32	4	29	83	45	63	1	35	144
17～18	57	49	0	35	141	85	73	6	42	206
18～19	25	29	1	28	83	41	70	5	28	144
19～20	15	9	0	34	58	22	32	1	37	92
小計	288	267	10	313	878	407	478	18	352	1,255
合計	507	489	13	533	1,542	782	934	43	578	2,337

調査年	H26	H27	H28	H29	H30	H26	H27	H28	H29	H30
総数	1,780	1,880	2,174	2,343	1,542	2,161	2,907	3,310	3,510	2,337

通行量総数の推移
(過去3年間)



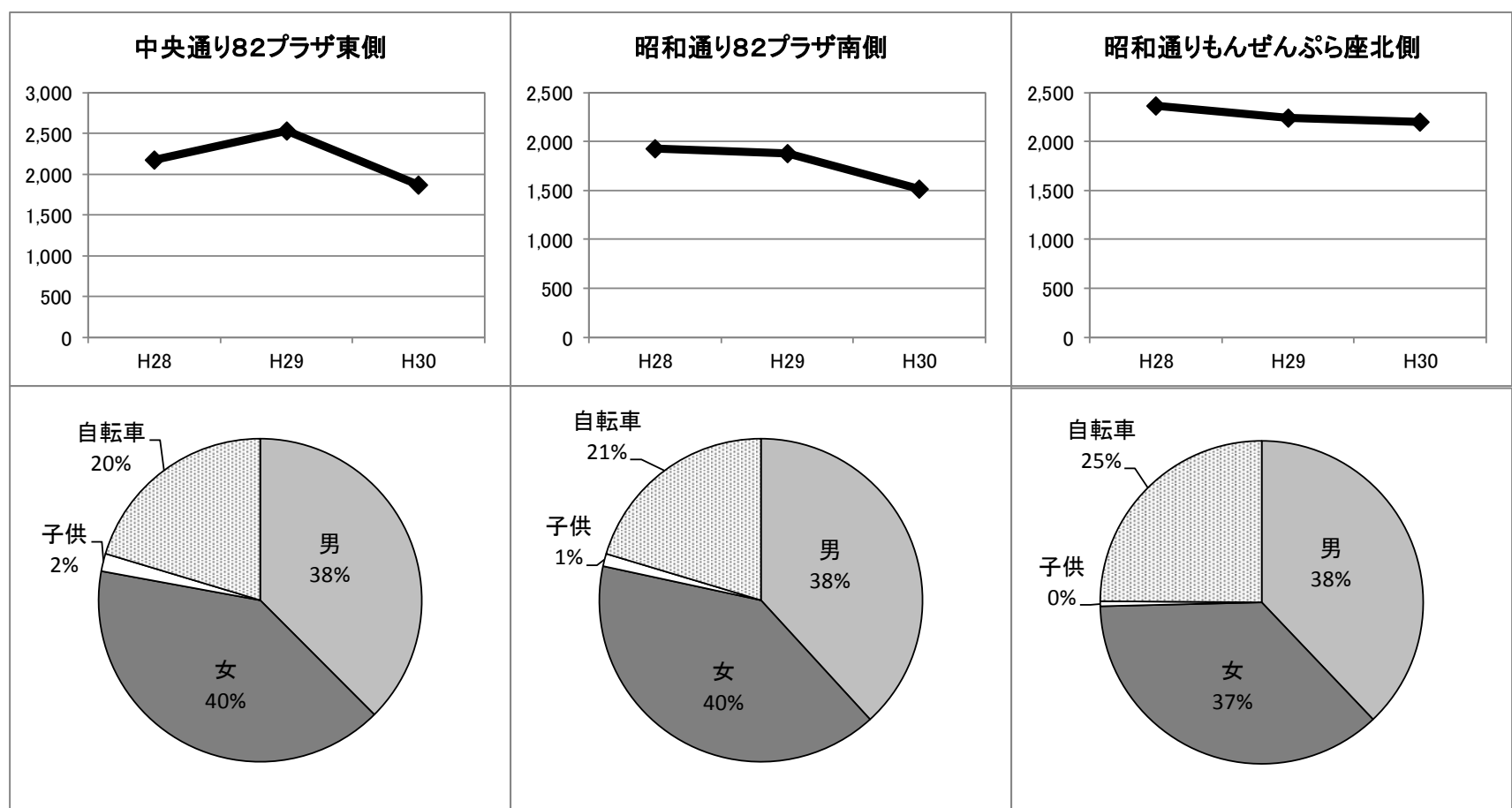
⑥長野銀座

男	女	子供	自転車	総計
6,927	7,507	149	3,412	17,995

進行方向	中央通り82プラザ東側					昭和通り82プラザ南側					昭和通りもんぜんぶら座北側				
	善光寺					市役所					県庁				
時間	男	女	子供	自転車	小計	男	女	子供	自転車	小計	男	女	子供	自転車	小計
8~9	58	42	0	25	125	11	12	0	16	39	116	109	0	68	293
9~10	13	15	1	14	43	9	15	0	8	32	18	38	0	36	92
10~11	17	15	12	9	53	14	20	2	13	49	20	24	0	18	62
11~12	32	27	2	21	82	24	25	0	11	60	22	25	0	8	55
12~13	53	36	0	5	94	22	28	0	7	57	41	52	0	18	111
13~14	28	27	0	8	63	19	23	5	9	56	31	22	0	16	69
14~15	17	20	3	6	46	28	14	0	2	44	26	20	0	5	51
15~16	26	25	3	11	65	8	18	2	9	37	17	14	1	13	45
16~17	21	38	0	26	85	16	15	1	11	43	26	16	4	25	71
17~18	33	43	2	18	96	96	84	0	25	205	28	27	0	31	86
18~19	41	46	0	20	107	44	51	0	26	121	23	19	0	11	53
19~20	25	12	1	15	53	28	35	1	11	75	10	19	0	19	48
小計	364	346	24	178	912	319	340	11	148	818	378	385	5	268	1,036
進行方向	長野駅					県庁					市役所				
8~9	28	43	0	20	91	51	69	0	60	180	28	26	2	6	62
9~10	10	22	0	12	44	41	10	0	6	57	8	23	1	10	42
10~11	16	24	1	14	55	18	14	0	9	41	20	28	0	25	73
11~12	28	31	1	34	94	16	25	0	12	53	22	22	0	12	56
12~13	40	48	0	11	99	31	28	0	13	72	36	52	1	17	106
13~14	37	12	1	8	58	12	21	1	7	41	15	19	1	12	47
14~15	16	28	1	5	50	19	12	2	10	43	23	24	0	10	57
15~16	17	36	1	10	64	16	33	2	10	61	39	29	0	31	99
16~17	20	34	3	31	88	12	25	3	12	52	19	39	0	35	93
17~18	72	73	1	42	188	20	10	0	10	40	122	108	0	67	297
18~19	33	33	0	9	75	10	10	0	5	25	76	35	0	29	140
19~20	18	22	0	5	45	13	11	0	6	30	47	17	1	25	90
小計	335	406	9	201	951	259	268	8	160	695	455	422	6	279	1,162
合計	699	752	33	379	1,863	578	608	19	308	1,513	833	807	11	547	2,198

調査年	H26	H27	H28	H29	H30	H26	H27	H28	H29	H30	H26	H27	H28	H29	H30
総数	1,980	2,166	2,178	2,531	1,863	1,862	1,916	1,928	1,880	1,513	2,317	2,422	2,363	2,242	2,198

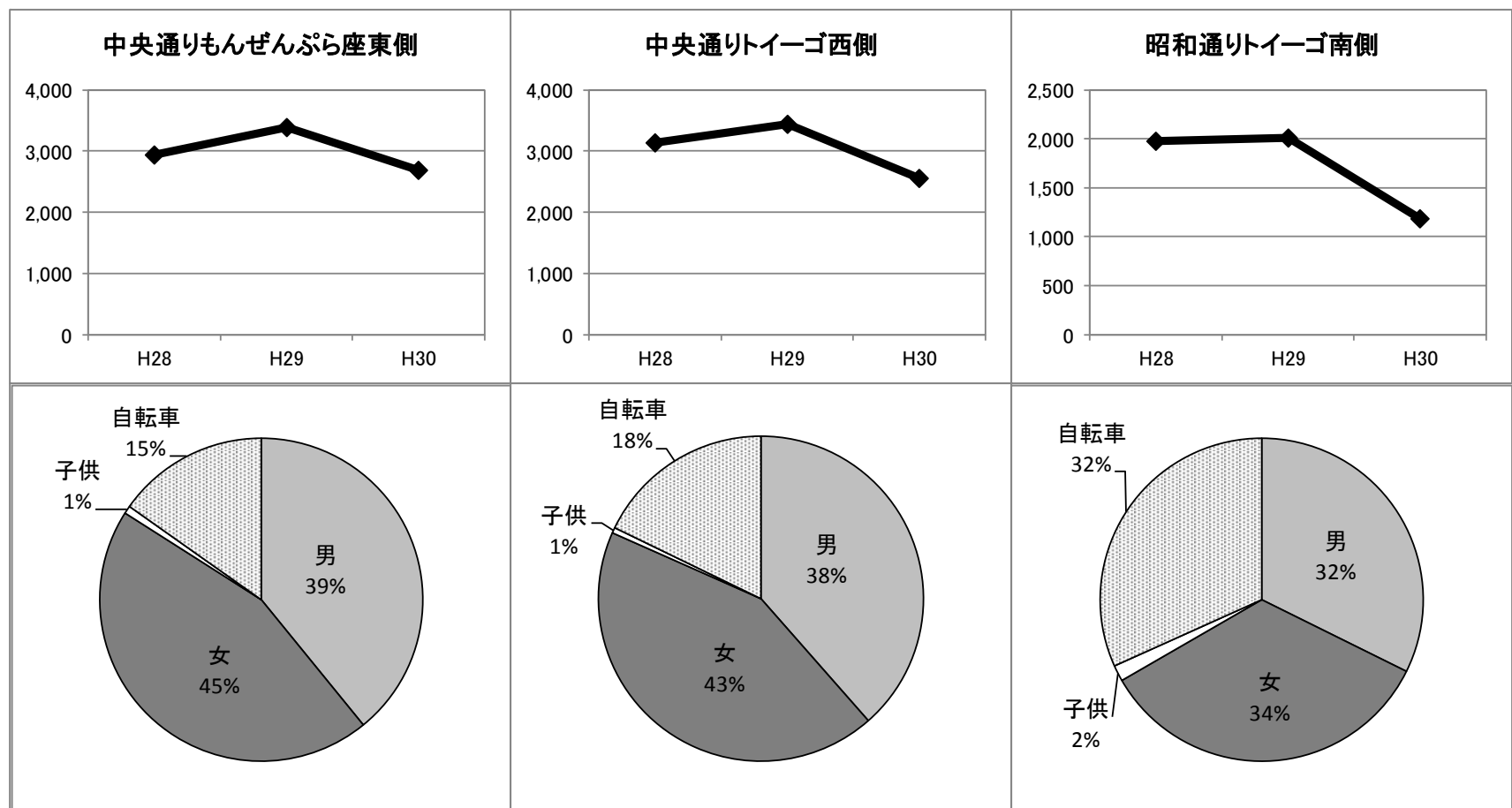
通行量総数の推移
(過去3年間)



進行方向	中央通りもんぜんぶら座東側					中央通りトイゴ西側					昭和通りトイゴ南側				
	善光寺					善光寺					市役所				
時間	男	女	子供	自転車	小計	男	女	子供	自転車	小計	男	女	子供	自転車	小計
8~9	59	70	0	19	148	32	28	0	0	60	19	19	2	38	78
9~10	15	21	1	11	48	36	44	0	10	90	9	16	0	10	35
10~11	29	30	0	15	74	32	27	0	2	61	8	16	1	15	40
11~12	40	30	0	17	87	23	32	0	15	70	13	16	0	16	45
12~13	65	89	0	24	178	36	56	1	19	112	23	25	0	12	60
13~14	34	53	0	17	104	29	43	0	11	83	16	32	0	9	57
14~15	31	31	2	12	76	28	38	0	4	70	11	16	0	8	35
15~16	35	43	2	22	102	33	28	3	14	78	12	16	2	21	51
16~17	32	49	0	28	109	33	40	1	18	92	13	20	0	19	52
17~18	53	48	3	22	126	56	49	0	30	135	50	36	10	41	137
18~19	58	39	3	8	108	38	16	1	7	62	42	30	0	13	85
19~20	50	29	0	17	96	29	18	0	15	62	27	17	2	10	56
小計	501	532	11	212	1,256	405	419	6	145	975	243	259	17	212	731
進行方向	長野駅					長野駅					県庁				
8~9	31	33	0	12	76	50	26	4	69	149	21	37	0	33	91
9~10	12	20	1	13	46	28	33	0	20	81	11	5	0	12	28
10~11	27	33	0	18	78	23	38	0	1	62	7	9	0	12	28
11~12	50	61	1	15	127	39	38	1	14	92	13	6	0	14	33
12~13	61	85	0	28	174	54	68	1	14	137	14	7	0	13	34
13~14	55	61	0	20	136	60	36	1	15	112	15	21	0	6	42
14~15	29	37	0	6	72	35	58	0	8	101	7	4	0	9	20
15~16	38	50	0	13	101	28	43	0	18	89	12	12	0	19	43
16~17	36	60	0	19	115	45	69	1	44	159	5	12	1	20	38
17~18	91	134	1	21	247	127	202	0	68	397	20	20	1	14	55
18~19	69	73	5	26	173	39	40	0	9	88	7	9	0	3	19
19~20	50	26	2	5	83	53	34	0	31	118	7	5	0	8	20
小計	549	673	10	196	1,428	581	685	8	311	1,585	139	147	2	163	451
合計	1,050	1,205	21	408	2,684	986	1,104	14	456	2,560	382	406	19	375	1,182

調査年	H26	H27	H28	H29	H30	H26	H27	H28	H29	H30	H26	H27	H28	H29	H30
総数	2,341	3,297	2,941	3,386	2,684	2,613	2,948	3,139	3,446	2,560	1,325	1,376	1,976	2,013	1,182

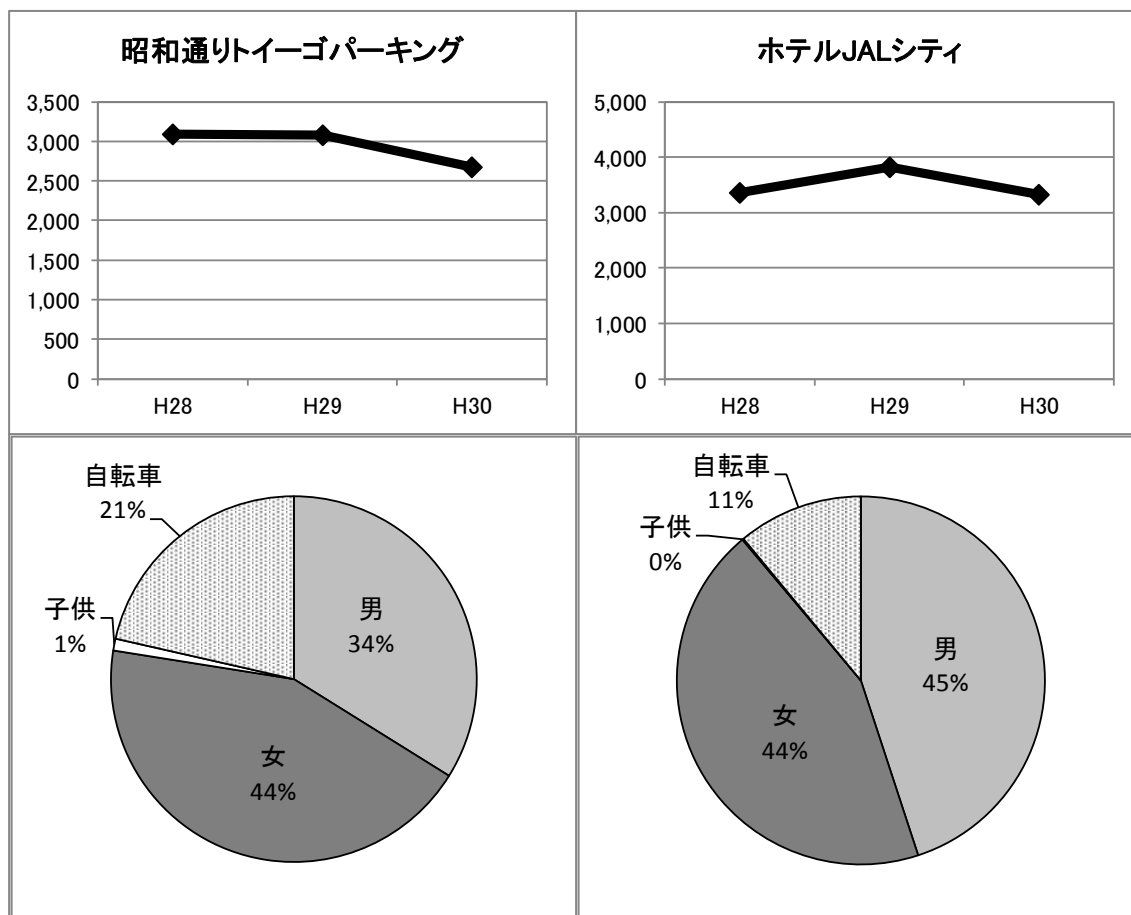
通行量
総数の
推移
(過去3年間)



進行方向	昭和通りイーゴパーキング					ホテルJALシティ				
	県庁					長野駅				
時間	男	女	子供	自転車	小計	男	女	子供	自転車	小計
8～9	116	180	0	96	392	36	35	0	8	79
9～10	46	75	0	30	151	41	28	0	14	83
10～11	47	83	6	19	155	34	50	1	21	106
11～12	36	57	3	14	110	56	57	0	12	125
12～13	48	71	0	13	132	72	68	0	15	155
13～14	37	50	0	29	116	65	51	1	17	134
14～15	25	28	1	5	59	45	57	0	11	113
15～16	24	28	0	25	77	44	61	0	21	126
16～17	27	20	1	41	89	85	96	2	57	240
17～18	26	44	1	20	91	224	283	0	37	544
18～19	44	34	2	21	101	98	74	0	17	189
19～20	32	17	0	13	62	86	58	0	25	169
小計	508	687	14	326	1,535	886	918	4	255	2,063
進行方向	市役所					善光寺				
8～9	23	16	0	13	52	80	57	0	6	143
9～10	9	10	0	9	28	65	54	0	14	133
10～11	23	28	1	22	74	43	41	0	11	95
11～12	27	36	0	11	74	51	49	0	8	108
12～13	30	47	0	14	91	48	75	0	14	137
13～14	26	22	0	11	59	36	49	0	4	89
14～15	24	40	7	5	76	42	27	0	6	75
15～16	23	31	0	21	75	39	39	0	10	88
16～17	28	52	3	39	122	45	41	0	15	101
17～18	90	85	3	39	217	66	48	0	13	127
18～19	62	80	0	36	178	45	32	0	5	82
19～20	32	32	0	27	91	48	29	0	5	82
小計	397	479	14	247	1,137	608	541	0	111	1,260
合計	905	1,166	28	573	2,672	1,494	1,459	4	366	3,323

調査年	H26	H27	H28	H29	H30	H26	H27	H28	H29	H30
総数	3,429	3,392	3,094	3,075	2,672	3,302	3,092	3,363	3,816	3,323

通行量総数の推移
(過去3年間)



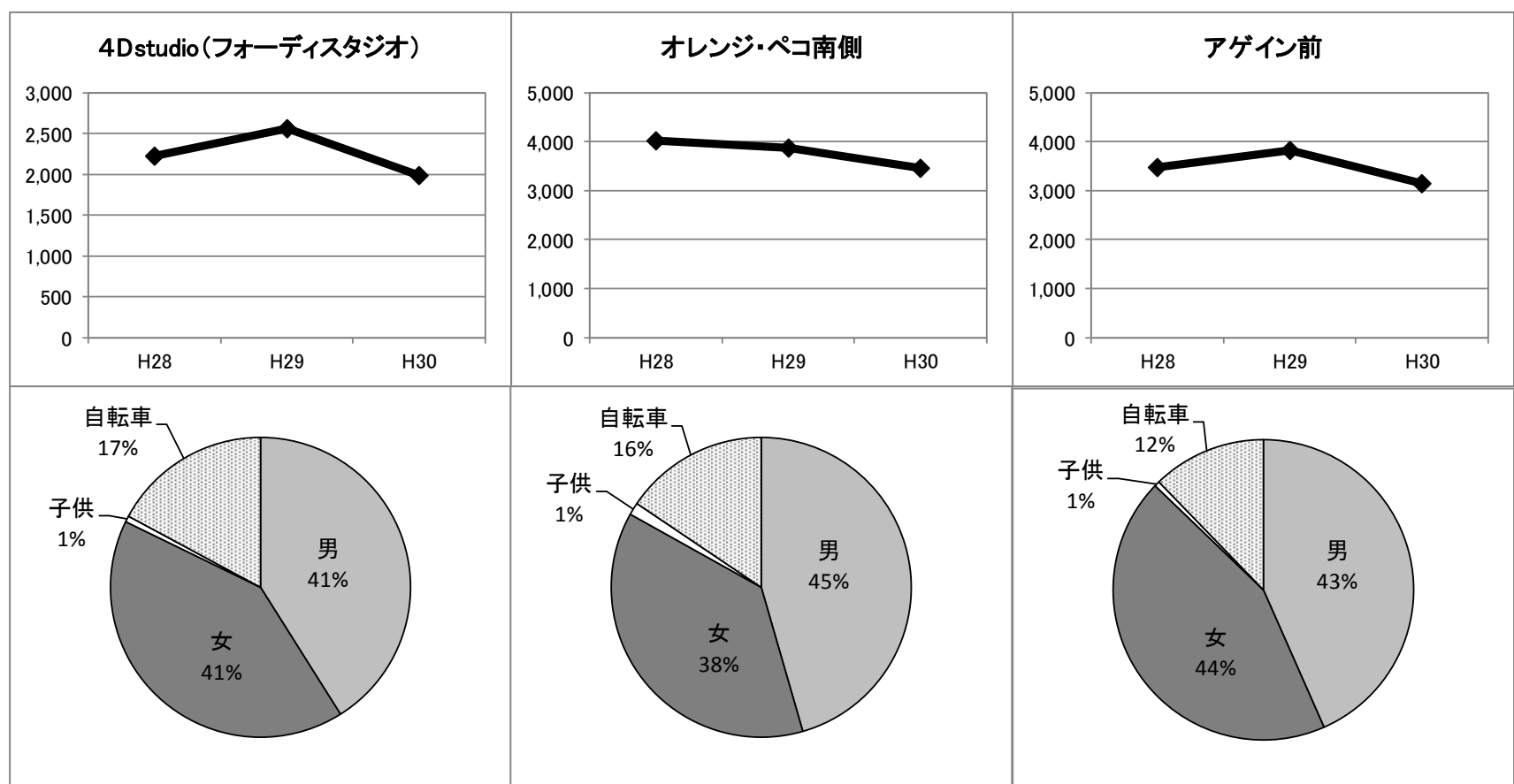
⑦北石堂町

男	女	子供	自転車	総計
8,449	7,863	198	2,472	18,982

進行方向	4Dstudio(フォーディスタジオ)					オレンジ・ペコ南側					アゲイン前				
	善光寺					山王小学校					善光寺				
時間	男	女	子供	自転車	小計	男	女	子供	自転車	小計	男	女	子供	自転車	小計
8~9	52	25	0	11	88	225	169	1	37	432	129	75	0	13	217
9~10	19	10	0	13	42	35	39	0	13	87	24	26	0	6	56
10~11	30	20	0	16	66	27	24	0	23	74	39	40	1	17	97
11~12	28	36	0	10	74	45	40	0	17	102	39	48	0	16	103
12~13	46	48	0	21	115	82	48	0	28	158	73	55	2	32	162
13~14	30	37	0	17	84	32	33	0	19	84	53	56	0	25	134
14~15	18	18	0	6	42	33	26	0	9	68	32	38	5	10	85
15~16	18	19	3	15	55	28	27	1	13	69	41	30	0	13	84
16~17	25	38	1	26	90	32	37	2	21	92	41	50	2	18	111
17~18	45	38	4	16	103	41	41	3	18	103	44	45	0	11	100
18~19	52	32	1	16	101	56	55	3	13	127	82	65	1	16	164
19~20	38	29	0	19	86	52	46	3	11	112	67	50	1	14	132
小計	401	350	9	186	946	688	585	13	222	1,508	664	578	12	191	1,445
進行方向	長野駅					長野大通り					長野駅				
8~9	22	26	0	14	62	40	34	1	23	98	30	40	0	7	77
9~10	13	13	0	11	37	27	39	0	17	83	16	23	0	4	43
10~11	19	23	0	18	60	33	31	0	31	95	26	43	0	21	90
11~12	36	29	0	12	77	35	47	0	23	105	50	59	1	21	131
12~13	38	43	0	16	97	85	58	0	24	167	52	66	2	26	146
13~14	47	52	0	15	114	46	47	1	23	117	60	83	0	19	162
14~15	25	34	0	7	66	43	25	2	14	84	46	47	1	7	101
15~16	25	36	0	13	74	52	39	7	32	130	53	51	0	18	122
16~17	31	55	2	17	105	72	55	14	25	166	52	85	2	21	160
17~18	64	94	2	7	167	222	190	7	56	475	142	148	0	20	310
18~19	56	45	0	19	120	167	91	0	20	278	114	101	0	24	239
19~20	40	19	0	6	65	64	58	1	28	151	60	54	0	6	120
小計	416	469	4	155	1,044	886	714	33	316	1,949	701	800	6	194	1,701
合計	817	819	13	341	1,990	1,574	1,299	46	538	3,457	1,365	1,378	18	385	3,146

調査年	H26	H27	H28	H29	H30	H26	H27	H28	H29	H30	H26	H27	H28	H29	H30
総数	2,108	2,468	2,222	2,558	1,990	4,121	4,017	4,022	3,871	3,457	3,441	3,746	3,481	3,827	3,146

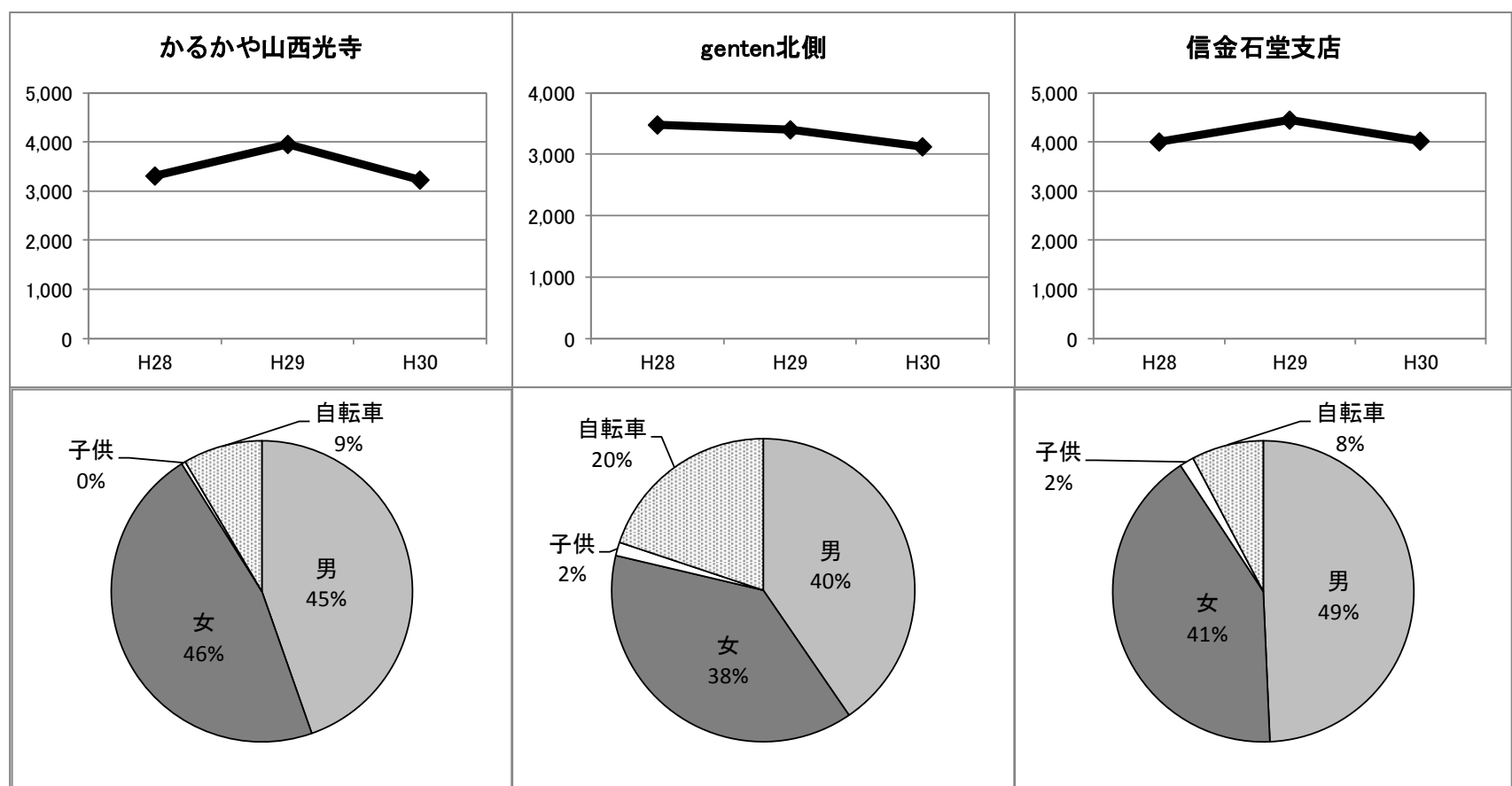
通行量総数の推移
(過去3年間)



進行方向	かるかや山西光寺					genten北側					信金石堂支店				
	善光寺					山王小学校					善光寺				
時間	男	女	子供	自転車	小計	男	女	子供	自転車	小計	男	女	子供	自転車	小計
8~9	84	57	0	8	149	56	33	1	31	121	143	109	0	7	259
9~10	30	40	0	4	74	32	22	0	23	77	46	65	0	2	113
10~11	54	44	0	3	101	25	32	0	27	84	64	56	0	5	125
11~12	49	30	1	10	90	44	54	0	21	119	89	52	0	15	156
12~13	59	104	0	14	177	61	72	2	24	159	76	97	0	11	184
13~14	41	52	2	8	103	36	42	0	15	93	57	58	1	5	121
14~15	32	34	0	5	71	29	33	1	15	78	45	31	0	7	83
15~16	45	38	1	7	91	33	28	2	18	81	52	42	1	10	105
16~17	37	48	0	12	97	37	32	3	31	103	58	56	0	14	128
17~18	56	52	0	10	118	75	64	4	37	180	79	51	2	18	150
18~19	60	43	0	7	110	72	56	1	19	148	87	51	2	9	149
19~20	51	30	0	4	85	82	70	6	19	177	57	55	1	3	116
小計	598	572	4	92	1,266	582	538	20	280	1,420	853	723	7	106	1,689
進行方向	長野駅					長野大通り					長野駅				
8~9	58	75	0	5	138	26	32	0	16	74	43	32	0	9	84
9~10	36	45	0	10	91	30	48	2	17	97	44	32	0	15	91
10~11	43	53	0	18	114	28	53	0	31	112	52	42	0	13	107
11~12	48	57	1	13	119	38	50	0	30	118	67	69	5	15	156
12~13	68	86	0	11	165	69	61	0	26	156	94	92	1	15	202
13~14	79	68	3	14	164	56	59	1	23	139	82	55	1	16	154
14~15	50	63	1	8	122	35	46	1	14	96	63	69	1	9	142
15~16	48	54	0	10	112	46	37	5	28	116	61	60	1	12	134
16~17	53	67	1	39	160	62	39	12	33	146	67	73	2	40	182
17~18	188	220	1	35	444	114	112	4	69	299	262	243	30	40	575
18~19	95	73	0	16	184	104	73	0	26	203	174	99	5	10	288
19~20	80	70	3	4	157	75	49	0	29	153	122	78	9	11	220
小計	846	931	10	183	1,970	683	659	25	342	1,709	1,131	944	55	205	2,335
合計	1,444	1,503	14	275	3,236	1,265	1,197	45	622	3,129	1,984	1,667	62	311	4,024

調査年	H26	H27	H28	H29	H30	H26	H27	H28	H29	H30	H26	H27	H28	H29	H30
総数	3,209	3,376	3,305	3,957	3,236	3,691	3,554	3,486	3,404	3,129	3,813	3,965	4,002	4,454	4,024

通行量総数の推移
(過去3年間)



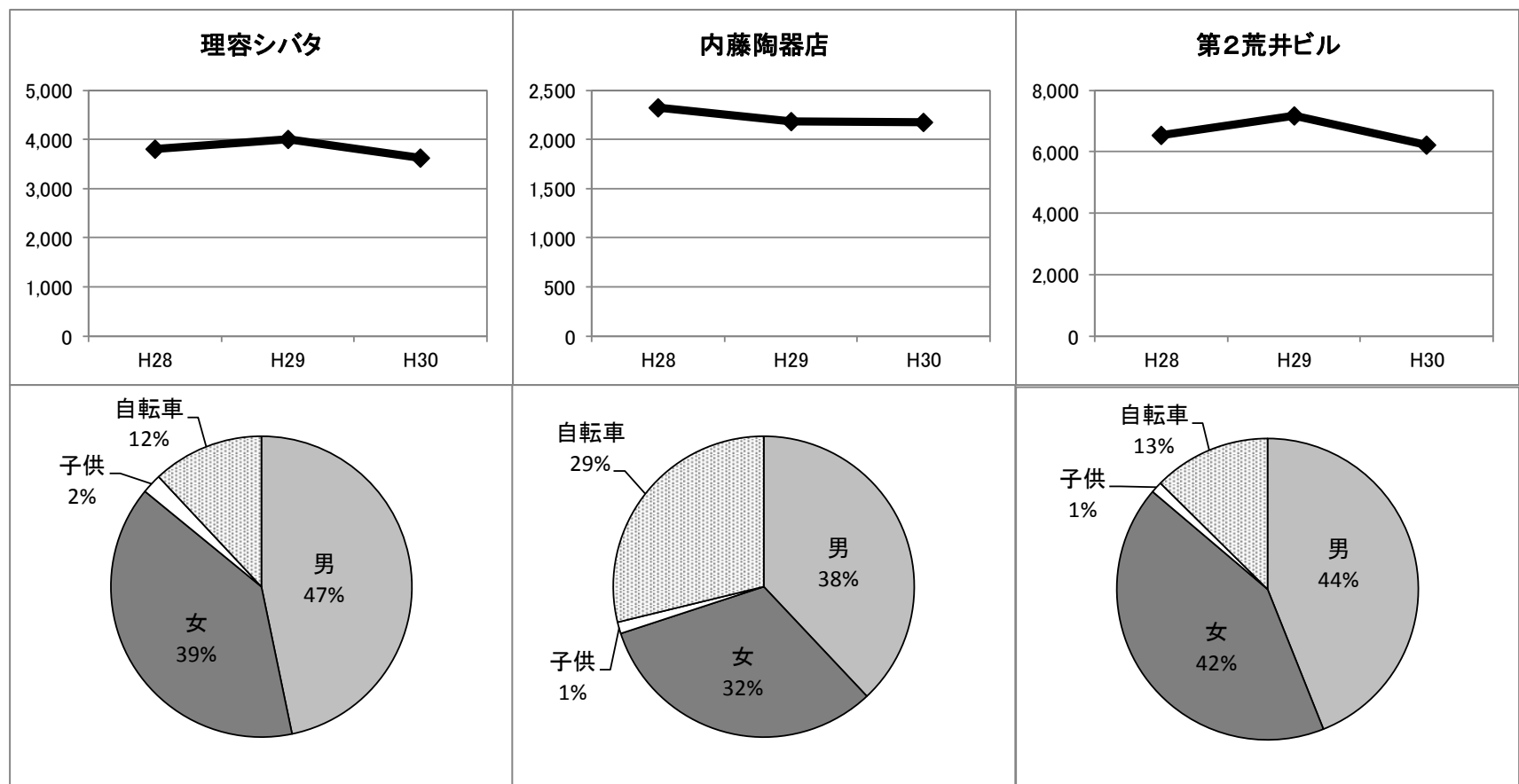
⑧錦町

男	女	子供	自転車	総計
9,231	8,105	276	3,363	20,975

進行方向	理容シバタ					内藤陶器店					第2荒井ビル				
	昭和通り					中央通り					昭和通り				
時間	男	女	子供	自転車	小計	男	女	子供	自転車	小計	男	女	子供	自転車	小計
8~9	75	40	0	31	146	47	35	0	73	155	186	121	0	83	390
9~10	27	30	2	15	74	28	20	0	40	88	40	65	0	13	118
10~11	29	32	1	17	79	20	24	0	23	67	50	60	2	29	141
11~12	44	49	2	15	110	28	33	3	19	83	66	81	2	22	171
12~13	77	38	0	15	130	33	34	0	22	89	92	79	2	26	199
13~14	54	48	2	15	119	16	23	0	16	55	59	83	2	10	154
14~15	42	49	1	9	101	25	12	1	10	48	50	64	5	17	136
15~16	53	42	7	20	122	26	18	1	16	61	75	62	1	20	158
16~17	65	72	7	22	166	25	20	2	34	81	103	101	5	37	246
17~18	90	69	13	33	205	73	48	4	45	170	154	118	4	31	307
18~19	144	120	4	18	286	83	56	0	23	162	201	215	4	18	438
19~20	106	84	3	12	205	63	41	0	21	125	209	149	10	13	381
小計	806	673	42	222	1,743	467	364	11	342	1,184	1,285	1,198	37	319	2,839
進行方向	長野駅					長野大通り					長野駅				
8~9	62	34	0	22	118	23	24	0	19	66	60	43	0	26	129
9~10	48	84	1	14	147	19	21	0	13	53	76	108	0	24	208
10~11	50	52	2	17	121	19	14	2	19	54	67	87	0	31	185
11~12	55	48	1	15	119	16	25	0	16	57	87	98	3	36	224
12~13	68	80	2	20	170	32	29	0	12	73	86	112	3	31	232
13~14	44	53	2	21	120	18	18	2	17	55	63	101	2	20	186
14~15	42	58	0	10	110	16	22	0	12	50	73	88	4	20	185
15~16	54	53	3	20	130	30	33	1	32	96	84	90	4	39	217
16~17	53	53	5	19	130	25	23	6	21	75	94	135	2	64	295
17~18	146	90	9	35	280	48	39	4	71	162	360	270	12	67	709
18~19	124	71	10	8	213	46	39	1	26	112	206	187	9	41	443
19~20	144	73	0	11	228	68	45	0	27	140	195	112	0	65	372
小計	890	749	35	212	1,886	360	332	16	285	993	1,451	1,431	39	464	3,385
合計	1,696	1,422	77	434	3,629	827	696	27	627	2,177	2,736	2,629	76	783	6,224

調査年	H26	H27	H28	H29	H30	H26	H27	H28	H29	H30	H26	H27	H28	H29	H30
総数	3,741	3,826	3,800	3,997	3,629	2,230	2,219	2,320	2,180	2,177	6,318	6,676	6,547	7,179	6,224

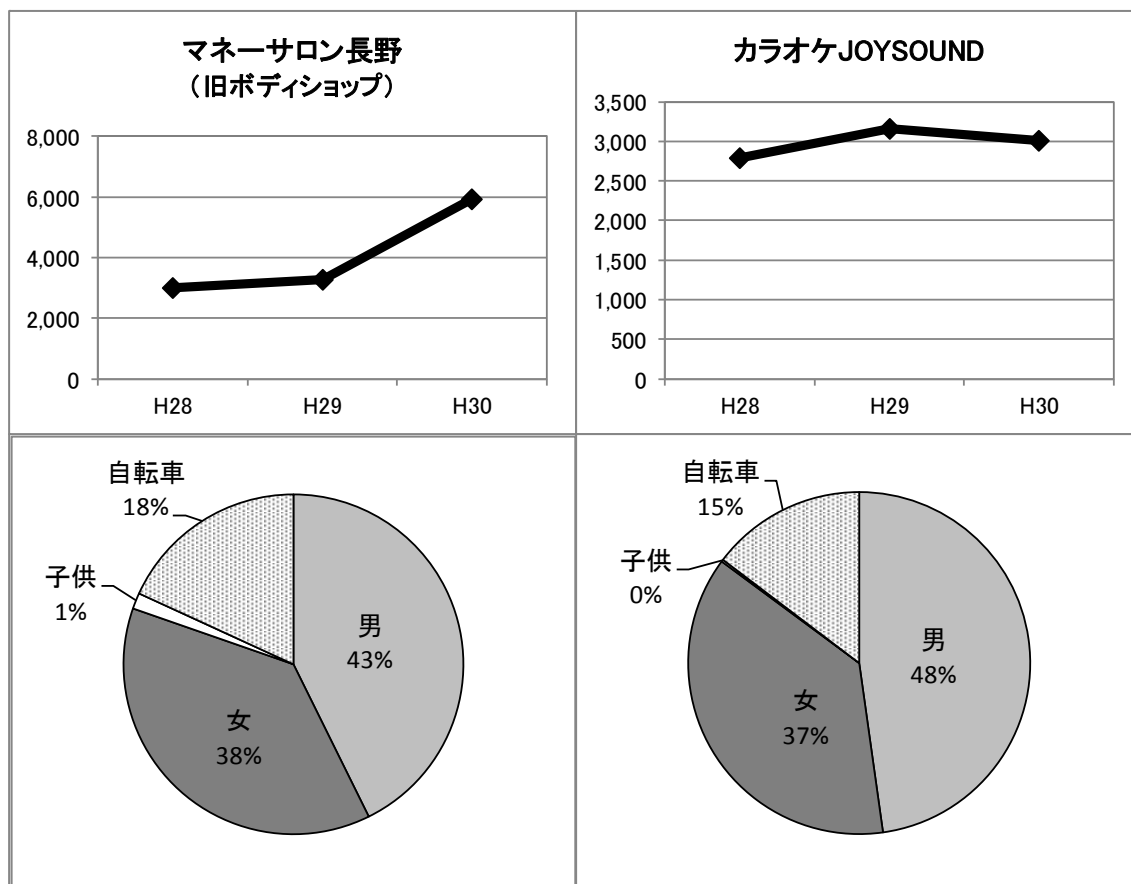
通行量総数の推移
(過去3年間)



進行方向	マナーサロン長野(旧ボディショップ)					カラオケJOYSOUND				
	中央通り					中央通り				
時間	男	女	子供	自転車	小計	男	女	子供	自転車	小計
8~9	177	118	1	125	421	158	118	0	60	336
9~10	41	53	0	35	129	20	22	0	7	49
10~11	39	46	0	41	126	15	22	0	16	53
11~12	50	55	1	37	143	18	17	0	7	42
12~13	100	88	1	44	233	48	34	0	13	95
13~14	58	59	0	22	139	33	27	1	1	62
14~15	55	42	1	16	114	26	18	0	8	52
15~16	58	32	1	24	115	32	21	0	14	67
16~17	99	66	7	47	219	33	38	1	13	85
17~18	141	118	8	53	320	85	42	0	16	143
18~19	166	143	0	23	332	150	84	1	7	242
19~20	153	97	3	20	273	94	59	0	7	160
小計	1,137	917	23	487	2,564	712	502	3	169	1,386
進行方向	長野大通り					長野駅				
8~9	42	39	0	27	108	18	17	0	10	45
9~10	44	40	1	19	104	22	17	0	5	44
10~11	42	55	0	38	135	20	26	0	14	60
11~12	55	68	0	45	168	26	30	0	10	66
12~13	93	77	0	35	205	62	30	1	12	105
13~14	48	62	1	26	137	25	33	0	8	66
14~15	73	73	1	23	170	34	26	0	9	69
15~16	94	98	9	43	244	28	42	1	34	105
16~17	201	219	17	74	511	28	51	0	36	115
17~18	370	325	31	129	855	241	185	1	45	472
18~19	174	169	7	56	406	101	106	0	34	241
19~20	160	91	0	75	326	122	60	0	56	238
小計	1,396	1,316	67	590	3,369	727	623	3	273	1,626
合計	2,533	2,233	90	1,077	5,933	1,439	1,125	6	442	3,012

調査年	H26	H27	H28	H29	H30	H26	H27	H28	H29	H30
総数	5,721	3,232	3,012	3,274	5,933	2,753	2,640	2,788	3,160	3,012

通行量総数の推移
(過去3年間)

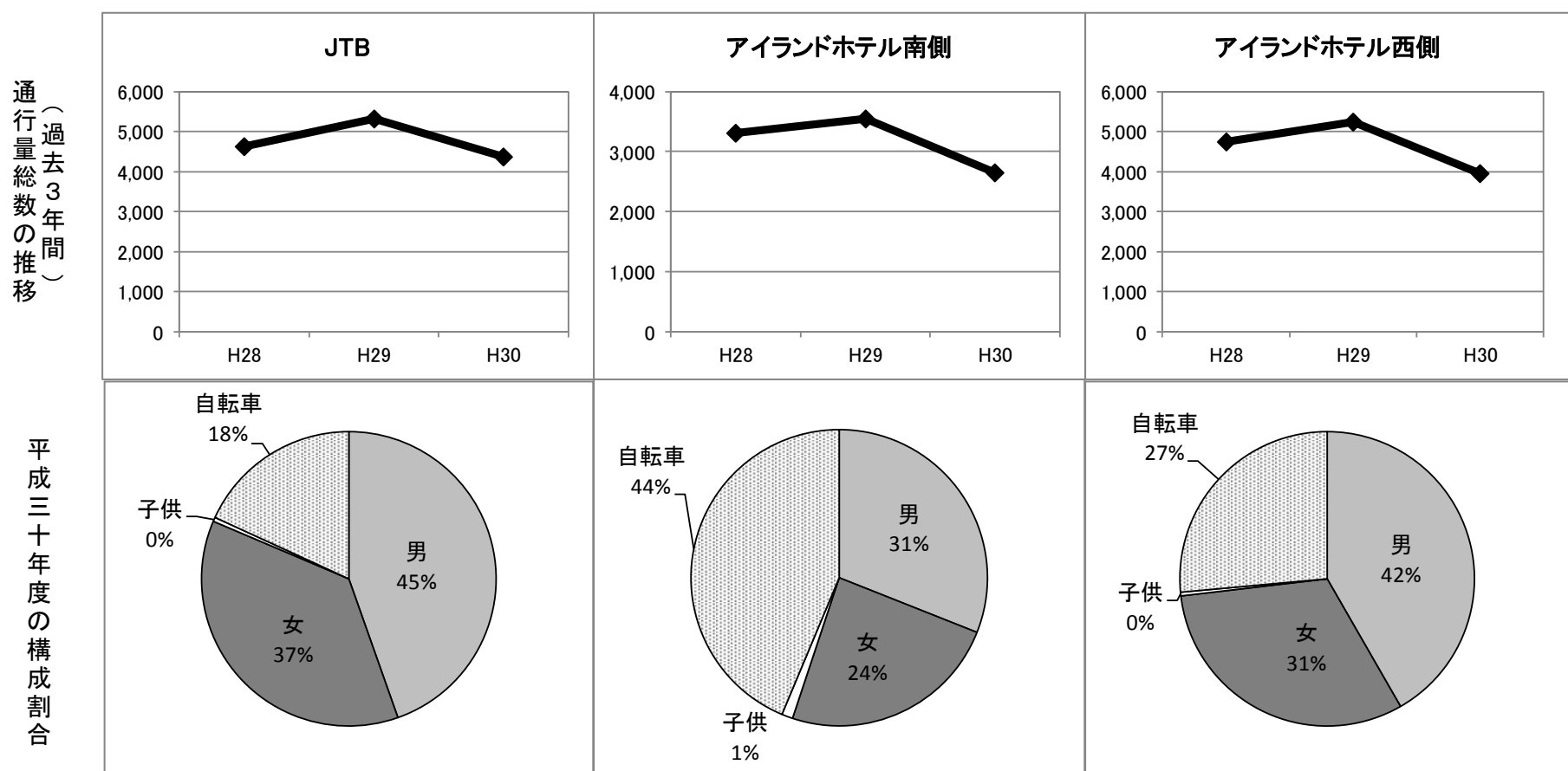


⑨南千歳大通り

男	女	子供	自転車	総計
4,423	3,493	68	2,997	10,981

進行方向	JTB					アイランドホテル南側					アイランドホテル西側				
	昭和通り					中央通り					昭和通り				
時間	男	女	子供	自転車	小計	男	女	子供	自転車	小計	男	女	子供	自転車	小計
8～9	172	125	1	27	325	72	57	0	125	254	158	106	0	57	321
9～10	46	49	0	13	108	32	35	1	60	128	47	49	0	30	126
10～11	39	37	0	26	102	20	19	0	46	85	39	31	1	27	98
11～12	36	31	2	24	93	24	35	3	45	107	27	27	0	19	73
12～13	77	66	1	35	179	41	36	0	53	130	64	49	0	40	153
13～14	31	26	0	26	83	18	18	0	25	61	23	25	0	20	68
14～15	46	33	0	46	125	18	9	0	17	44	36	28	0	25	89
15～16	55	52	0	12	119	21	20	2	32	75	49	42	1	29	121
16～17	80	48	0	45	173	27	16	4	60	107	53	36	0	55	144
17～18	88	95	3	47	233	65	65	4	85	219	59	71	6	86	222
18～19	96	88	1	31	216	106	43	0	38	187	80	48	0	11	139
19～20	89	102	1	29	221	45	20	0	24	89	72	68	1	43	184
小計	855	752	9	361	1,977	489	373	14	610	1,486	707	580	9	442	1,738
進行方向	長野駅					七瀬町					長野駅				
8～9	118	57	0	61	236	33	21	0	49	103	107	64	0	72	243
9～10	76	60	1	51	188	10	2	4	40	56	68	50	1	90	209
10～11	46	55	0	43	144	9	6	0	17	32	33	29	0	37	99
11～12	54	64	2	35	155	21	24	5	35	85	39	56	3	33	131
12～13	103	73	2	47	225	34	26	3	52	115	64	67	1	46	178
13～14	27	35	0	22	84	16	21	0	21	58	29	25	0	29	83
14～15	41	45	0	21	107	14	6	0	26	46	37	29	1	15	82
15～16	53	51	1	28	133	23	18	0	45	86	56	45	0	43	144
16～17	73	62	3	29	167	24	17	2	50	93	47	46	0	59	152
17～18	168	174	2	57	401	57	46	4	93	200	172	125	1	105	403
18～19	211	114	0	26	351	56	41	0	64	161	184	86	0	23	293
19～20	126	68	0	13	207	34	36	0	53	123	109	44	0	54	207
小計	1,096	858	11	433	2,398	331	264	18	545	1,158	945	666	7	606	2,224
合計	1,951	1,610	20	794	4,375	820	637	32	1,155	2,644	1,652	1,246	16	1,048	3,962

調査年	H26	H27	H28	H29	H30	H26	H27	H28	H29	H30	H26	H27	H28	H29	H30
総数	4,263	4,556	4,616	5,311	4,375	2,692	3,111	3,303	3,545	2,644	4,067	4,809	4,754	5,249	3,962



※平成30年度調査より、「大通りビルヂング(H29)」は「アイランドホテル西側」に、「中澤ビル東側(H29)」は「JTB」に、調査を統合。
平成26年度から平成29年度までの総数についても数値を統合している。

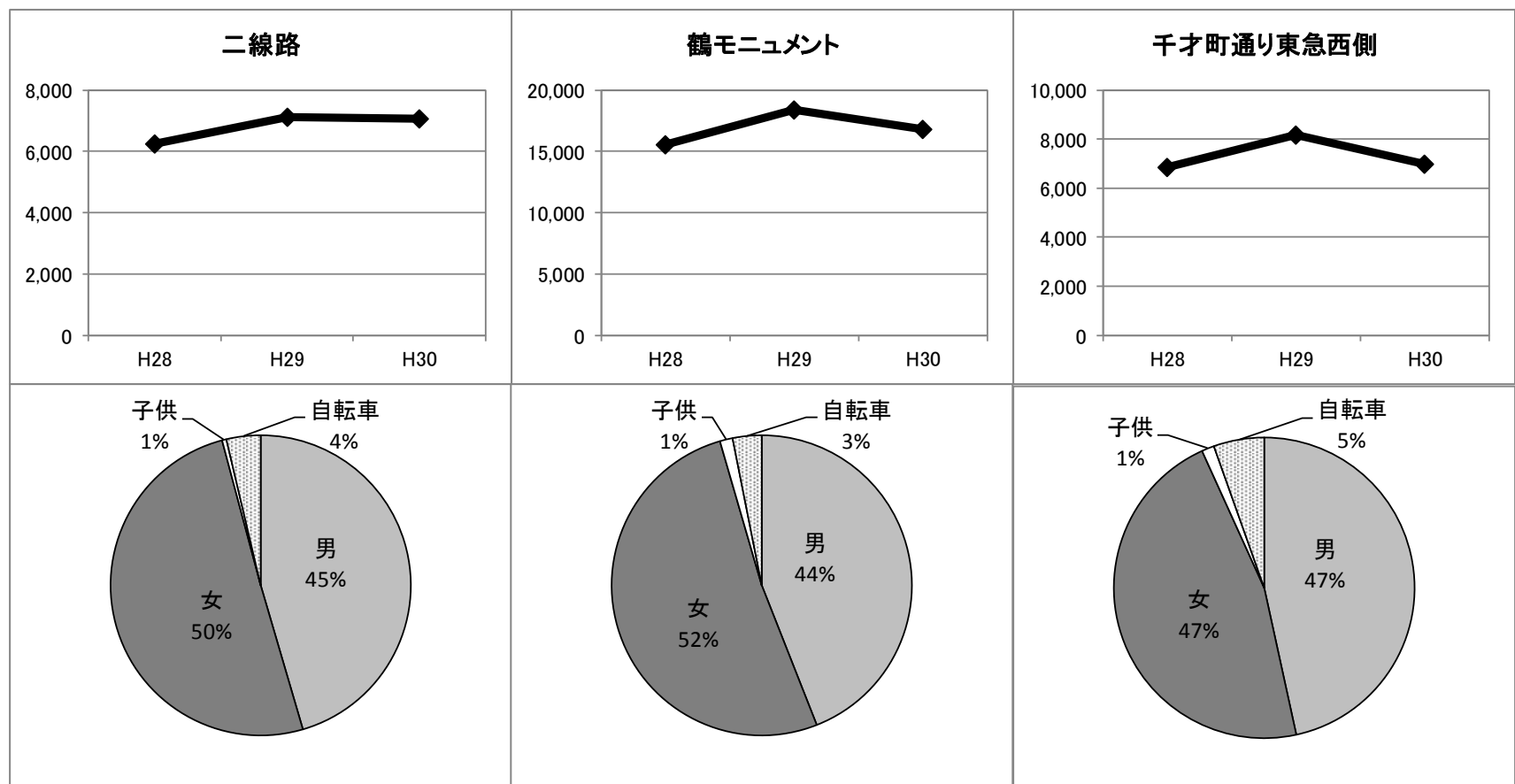
⑩南千歳町

男	女	子供	自転車	総計
18,141	20,170	534	2,128	40,973

進行方向	二線路 長野駅					鶴モニュメント 東急					千才町通り東急西側 長野駅				
	男	女	子供	自転車	小計	男	女	子供	自転車	小計	男	女	子供	自転車	小計
時間															
8~9	36	17	0	8	61	422	363	0	17	802	63	34	1	13	111
9~10	124	100	0	25	249	143	234	0	15	392	74	68	3	6	151
10~11	11	101	0	2	114	179	372	4	29	584	78	81	1	18	178
11~12	36	42	4	9	91	243	381	10	31	665	94	100	3	11	208
12~13	151	161	2	14	328	398	473	2	25	898	260	290	1	21	572
13~14	120	139	2	5	266	221	322	7	19	569	47	43	0	11	101
14~15	71	107	3	1	182	225	297	28	10	560	102	109	2	15	228
15~16	103	127	4	9	243	241	303	8	26	578	113	133	2	6	254
16~17	126	196	0	28	350	330	429	26	36	821	98	145	12	22	277
17~18	337	374	0	17	728	445	591	9	34	1,079	215	210	9	29	463
18~19	255	251	1	3	510	410	445	8	10	873	220	200	13	14	447
19~20	231	170	3	9	413	444	344	8	15	811	292	207	4	18	521
小計	1,601	1,785	19	130	3,535	3,701	4,554	110	267	8,632	1,656	1,620	51	184	3,511
進行方向	中央通り					長野駅					トイーゴ				
8~9	286	241	0	10	537	120	71	0	40	231	198	169	5	12	384
9~10	54	147	0	31	232	137	109	0	17	263	72	87	2	8	169
10~11	125	151	0	5	281	124	145	0	14	283	76	140	1	23	240
11~12	39	47	0	4	90	182	278	10	13	483	94	145	3	16	258
12~13	199	168	0	10	377	351	411	11	11	784	224	206	2	30	462
13~14	93	111	1	16	221	199	314	7	17	537	25	38	0	16	79
14~15	69	94	5	5	173	191	334	5	14	544	74	80	3	9	166
15~16	86	116	0	4	206	232	362	15	10	619	89	86	0	15	190
16~17	119	166	1	20	306	290	403	5	29	727	129	132	12	33	306
17~18	150	187	2	12	351	642	671	45	40	1,398	150	158	14	21	343
18~19	195	198	3	3	399	637	550	18	26	1,231	220	206	0	5	431
19~20	197	150	2	10	359	590	446	5	26	1,067	241	186	1	7	435
小計	1,612	1,776	14	130	3,532	3,695	4,094	121	257	8,167	1,592	1,633	43	195	3,463
合計	3,213	3,561	33	260	7,067	7,396	8,648	231	524	16,799	3,248	3,253	94	379	6,974

調査年	H26	H27	H28	H29	H30	H26	H27	H28	H29	H30	H26	H27	H28	H29	H30
総数	5,286	6,367	6,240	7,114	7,067	14,880	15,178	15,543	18,366	16,799	5,881	4,734	6,839	8,160	6,974

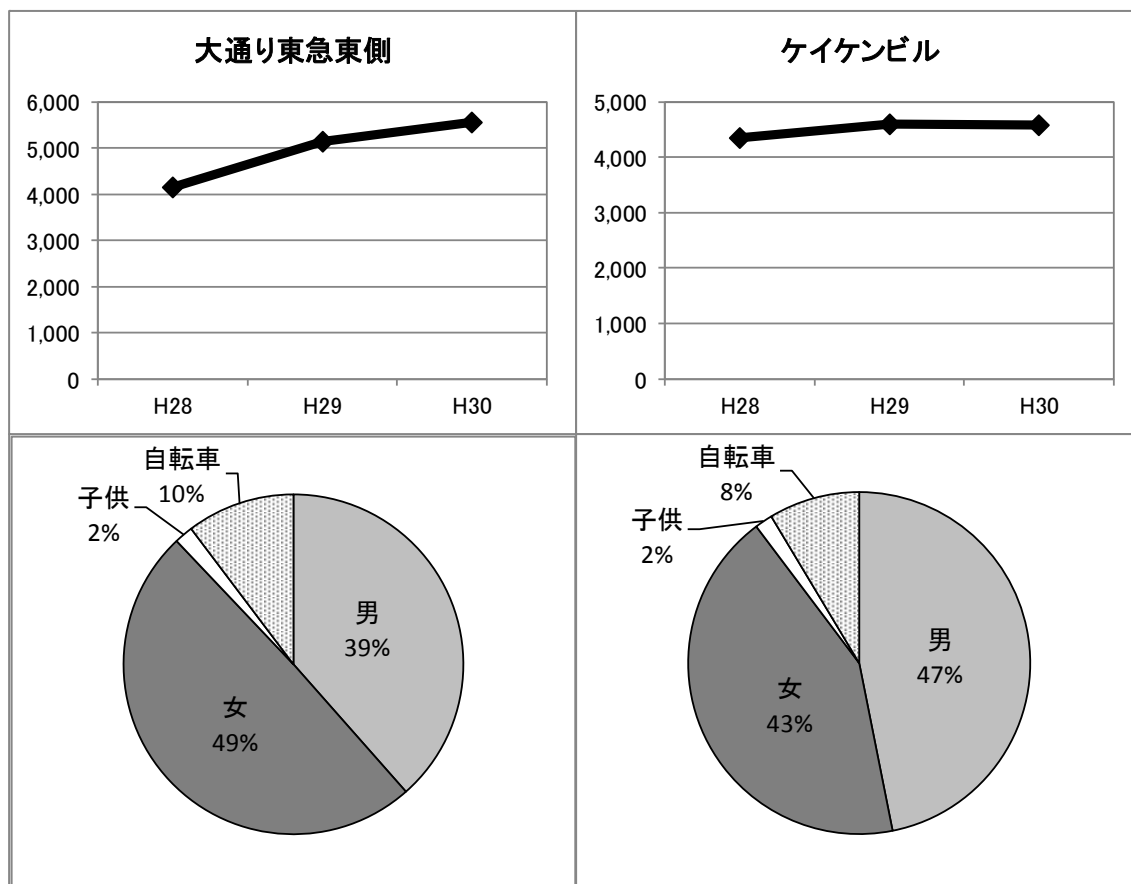
通行量総数の推移
(過去3年間)



進行方向	大通り東急東側					ケイケンビル				
	市役所					長野駅				
時間	男	女	子供	自転車	小計	男	女	子供	自転車	小計
8～9	66	59	0	11	136	81	40	7	28	156
9～10	52	136	0	13	201	73	57	5	25	160
10～11	48	71	3	11	133	69	93	2	27	191
11～12	50	94	3	25	172	77	123	5	21	226
12～13	106	110	2	32	250	157	115	4	35	311
13～14	68	99	1	24	192	70	85	3	6	164
14～15	79	100	1	20	200	59	68	4	8	139
15～16	73	102	2	31	208	73	66	0	17	156
16～17	123	137	7	48	315	80	90	10	16	196
17～18	97	130	10	46	283	138	128	2	29	297
18～19	100	99	10	17	226	160	101	1	14	276
19～20	97	74	9	21	201	119	53	0	5	177
小計	959	1,211	48	299	2,517	1,156	1,019	43	231	2,449
進行方向	長野駅					市役所				
8～9	29	17	0	40	86	168	98	0	16	282
9～10	41	40	0	15	96	56	52	0	9	117
10～11	55	99	3	18	175	61	53	6	11	131
11～12	66	128	2	24	220	56	69	3	10	138
12～13	132	145	0	27	304	132	114	5	14	265
13～14	75	105	2	22	204	68	77	2	8	155
14～15	57	110	1	5	173	81	79	2	7	169
15～16	83	140	5	29	257	46	85	1	14	146
16～17	127	165	5	37	334	57	76	5	24	162
17～18	136	186	13	33	368	107	107	4	26	244
18～19	202	200	11	11	424	90	73	5	12	180
19～20	174	198	9	11	392	70	62	1	12	145
小計	1,177	1,533	51	272	3,033	992	945	34	163	2,134
合計	2,136	2,744	99	571	5,550	2,148	1,964	77	394	4,583

調査年	H26	H27	H28	H29	H30	H26	H27	H28	H29	H30
総数	3,796	4,042	4,159	5,135	5,550	3,887	4,015	4,351	4,603	4,583

通行量総数の推移
(過去3年間)



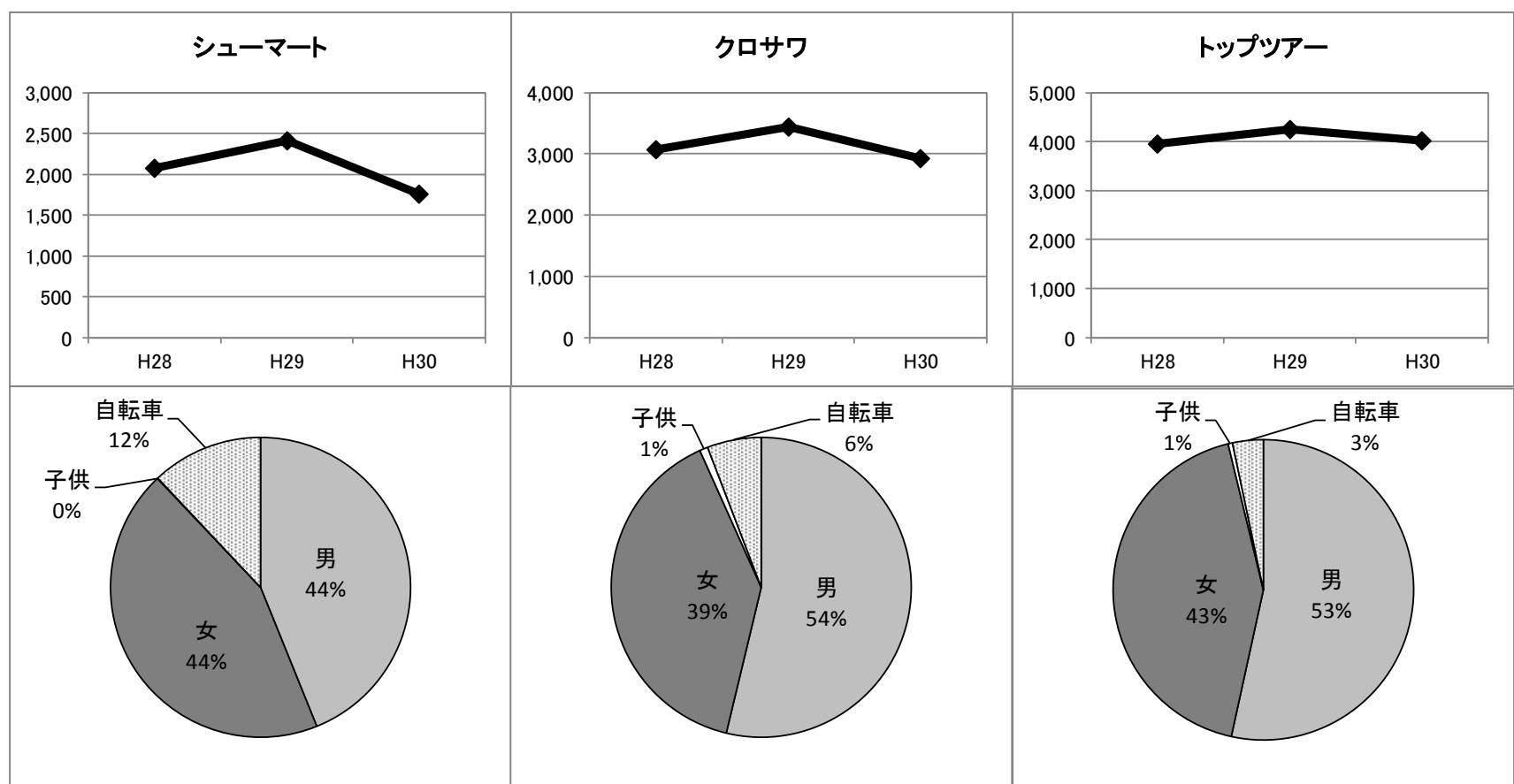
⑪末広町

男	女	子供	自転車	総計
9,245	8,137	86	941	18,409

進行方向	シューマート					クロサワ					トップツアー				
	善光寺					善光寺					長野駅				
時間	男	女	子供	自転車	小計	男	女	子供	自転車	小計	男	女	子供	自転車	小計
8~9	55	41	0	13	109	29	21	0	3	53	11	14	0	0	25
9~10	22	23	0	10	55	27	27	0	7	61	23	17	0	0	40
10~11	18	26	0	8	52	64	34	0	9	107	38	16	1	12	67
11~12	36	32	0	7	75	52	42	0	13	107	62	45	0	11	118
12~13	44	33	0	7	84	80	83	0	4	167	71	68	0	7	146
13~14	29	32	0	5	66	54	42	2	7	105	83	65	0	10	158
14~15	16	26	0	3	45	62	30	0	7	99	36	35	0	1	72
15~16	12	32	0	10	54	52	36	0	4	92	70	74	0	2	146
16~17	38	55	0	23	116	36	31	0	5	72	82	80	1	8	171
17~18	62	76	0	6	144	107	64	2	13	186	390	338	5	15	748
18~19	64	51	0	9	124	123	60	3	10	196	45	40	0	0	85
19~20	39	21	0	12	72	93	71	2	4	170	105	52	2	4	163
小計	435	448	0	113	996	779	541	9	86	1,415	1,016	844	9	70	1,939
進行方向	中御所					中御所					バスターミナル				
8~9	45	41	0	7	93	64	97	0	8	169	209	228	1	10	448
9~10	10	15	0	8	33	26	36	0	11	73	52	46	0	3	101
10~11	16	15	0	6	37	33	31	0	4	68	56	32	1	3	92
11~12	17	34	0	6	57	51	48	0	9	108	58	39	0	6	103
12~13	38	24	0	6	68	59	65	0	3	127	84	66	1	12	163
13~14	45	30	0	5	80	85	33	0	8	126	46	47	0	5	98
14~15	24	19	0	4	47	65	53	0	1	119	27	18	1	3	49
15~16	26	24	0	11	61	53	56	2	13	124	69	39	0	2	110
16~17	25	33	1	8	67	29	20	0	9	58	70	32	6	11	119
17~18	28	49	0	17	94	113	81	3	11	208	298	197	0	2	497
18~19	45	23	0	13	81	104	41	1	7	153	18	8	0	0	26
19~20	17	19	0	7	43	109	53	11	0	173	148	127	0	6	281
小計	336	326	1	98	761	791	614	17	84	1,506	1,135	879	10	63	2,087
合計	771	774	1	211	1,757	1,570	1,155	26	170	2,921	2,151	1,723	19	133	4,026

調査年	H26	H27	H28	H29	H30	H26	H27	H28	H29	H30	H26	H27	H28	H29	H30
総数	2,062	2,120	2,077	2,412	1,757	3,360	3,356	3,076	3,439	2,921	4,582	3,938	3,946	4,246	4,026

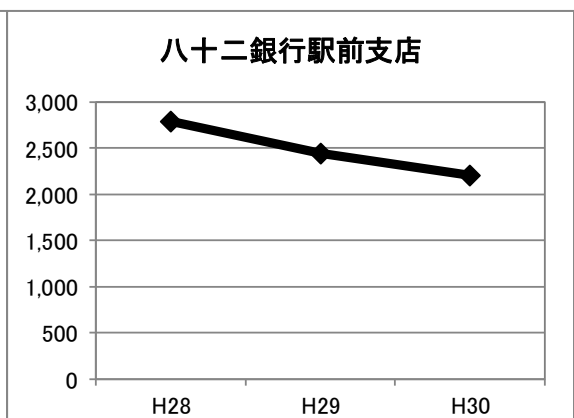
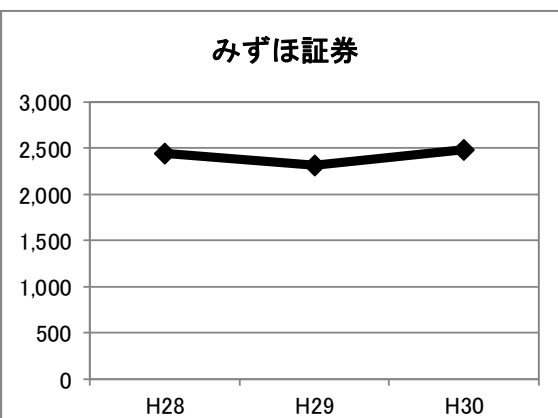
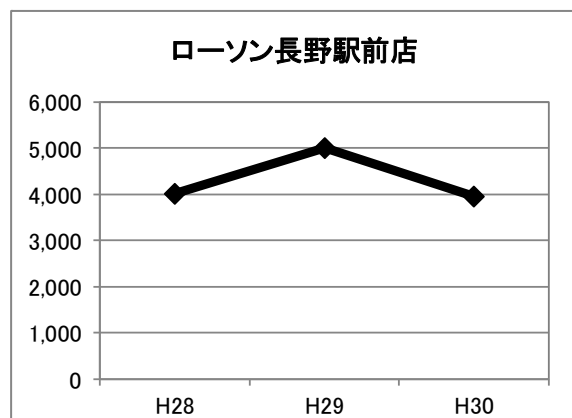
通行量総数の推移
(過去3年間)



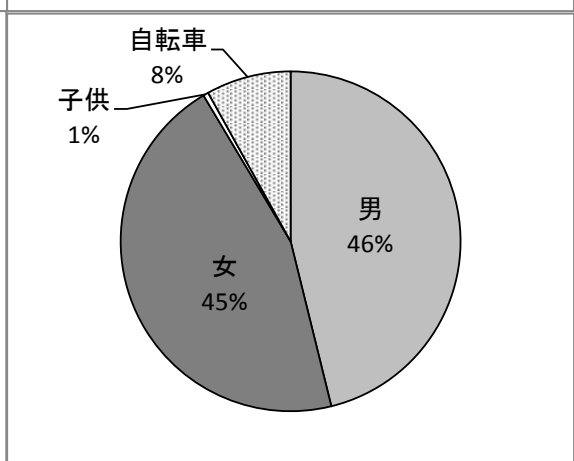
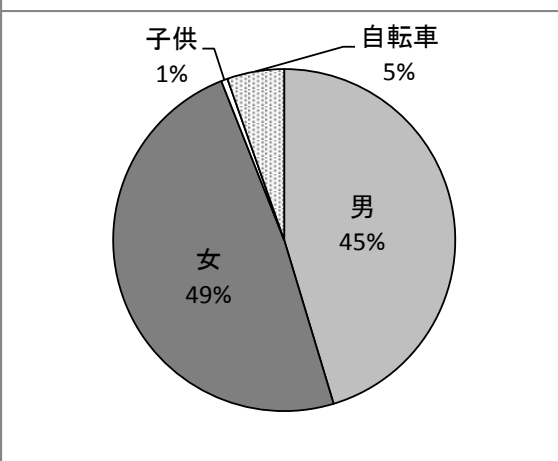
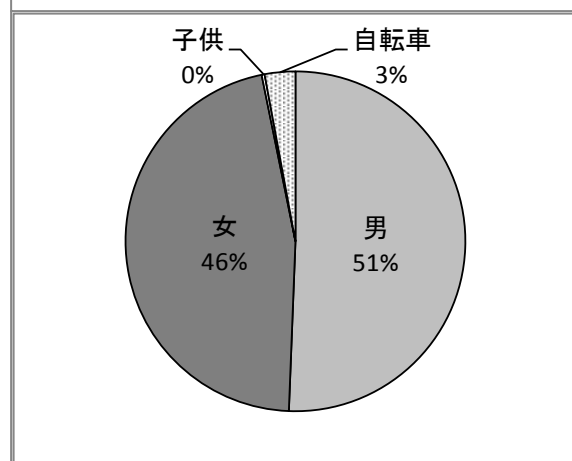
進行方向	ローソン長野駅前店					みずほ証券					八十二銀行駅前支店				
	長野駅					長野駅					長野駅				
時間	男	女	子供	自転車	小計	男	女	子供	自転車	小計	男	女	子供	自転車	小計
8～9	32	32	0	6	70	6	11	0	7	24	40	53	0	6	99
9～10	34	31	0	3	68	16	14	0	8	38	25	24	0	11	60
10～11	42	47	0	2	91	18	14	0	10	42	35	21	0	16	72
11～12	55	60	0	3	118	40	18	0	8	66	39	38	0	18	95
12～13	87	81	3	2	173	50	58	0	4	112	73	59	0	11	143
13～14	82	73	3	3	161	34	34	1	5	74	31	34	0	8	73
14～15	65	59	0	0	124	22	23	0	2	47	23	39	0	5	67
15～16	68	100	0	1	169	39	72	3	3	117	20	52	3	8	83
16～17	104	94	3	15	216	65	72	4	3	144	32	47	4	9	92
17～18	216	247	0	18	481	178	233	1	8	420	132	131	2	17	282
18～19	199	134	0	1	334	112	82	2	3	199	132	80	0	2	214
19～20	113	64	1	3	181	79	31	0	3	113	72	35	0	1	108
小計	1,097	1,022	10	57	2,186	659	662	11	64	1,396	654	613	9	112	1,388
進行方向	バスターミナル					バスターミナル					バスターミナル				
8～9	149	137	0	5	291	184	289	0	11	484	133	151	0	8	292
9～10	51	44	0	6	101	34	48	0	11	93	19	45	0	4	68
10～11	54	48	0	5	107	21	8	0	7	36	20	14	0	8	42
11～12	57	52	0	7	116	20	13	0	4	37	18	20	0	11	49
12～13	86	106	0	6	198	54	70	0	1	125	56	44	0	8	108
13～14	64	71	1	4	140	46	30	0	8	84	24	24	0	3	51
14～15	64	43	0	0	107	18	21	0	5	44	15	12	0	5	32
15～16	73	60	0	1	134	33	10	0	4	47	16	12	0	4	32
16～17	63	57	0	8	128	10	13	4	4	31	11	15	2	4	32
17～18	80	67	0	7	154	25	26	0	5	56	22	25	0	7	54
18～19	92	74	0	4	170	4	10	0	6	20	11	15	0	2	28
19～20	69	43	0	5	117	19	10	0	4	33	19	9	0	2	30
小計	902	802	1	58	1,763	468	548	4	70	1,090	364	386	2	66	818
合計	1,999	1,824	11	115	3,949	1,127	1,210	15	134	2,486	1,018	999	11	178	2,206

調査年	H26	H27	H28	H29	H30	H26	H27	H28	H29	H30	H26	H27	H28	H29	H30
総数	5,970	4,523	4,004	4,999	3,949	2,849	2,226	2,446	2,309	2,486	2,689	2,522	2,788	2,437	2,206

通行量総数の推移
(過去3年間)



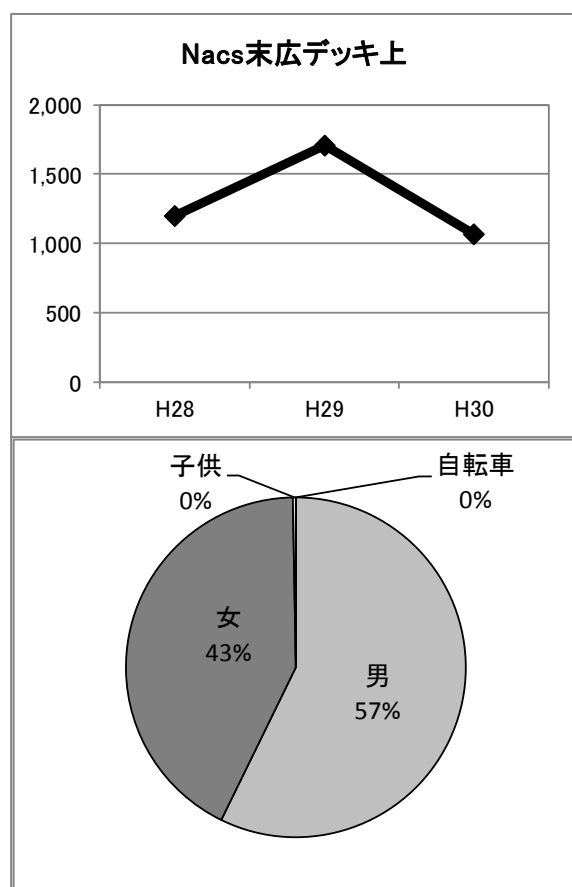
平成三十年度の構成割合



Nacs末広デッキ上					
進行方向	長野駅				
時間	男	女	子供	自転車	小計
8～9	2	3	0	0	5
9～10	9	2	0	0	11
10～11	14	4	0	0	18
11～12	7	15	0	0	22
12～13	17	12	0	0	29
13～14	10	5	0	0	15
14～15	13	13	0	0	26
15～16	26	14	0	0	40
16～17	16	21	0	0	37
17～18	56	30	1	0	87
18～19	49	22	0	0	71
19～20	32	8	0	0	40
小計	251	149	1	0	401
進行方向	バスターミナル				
時間	男	女	子供	自転車	小計
8～9	149	167	1	0	317
9～10	17	33	0	0	50
10～11	23	14	1	0	38
11～12	22	13	0	0	35
12～13	19	23	0	0	42
13～14	12	9	0	0	21
14～15	24	6	0	0	30
15～16	14	3	0	0	17
16～17	18	9	0	0	27
17～18	28	15	0	0	43
18～19	13	5	0	0	18
19～20	19	6	0	0	25
小計	358	303	2	0	663
合計	609	452	3	0	1,064

調査年	H26	H27	H28	H29	H30
総数	705	1,421	1,196	1,708	1,064

通行量
（過去3年間）
総数の推移



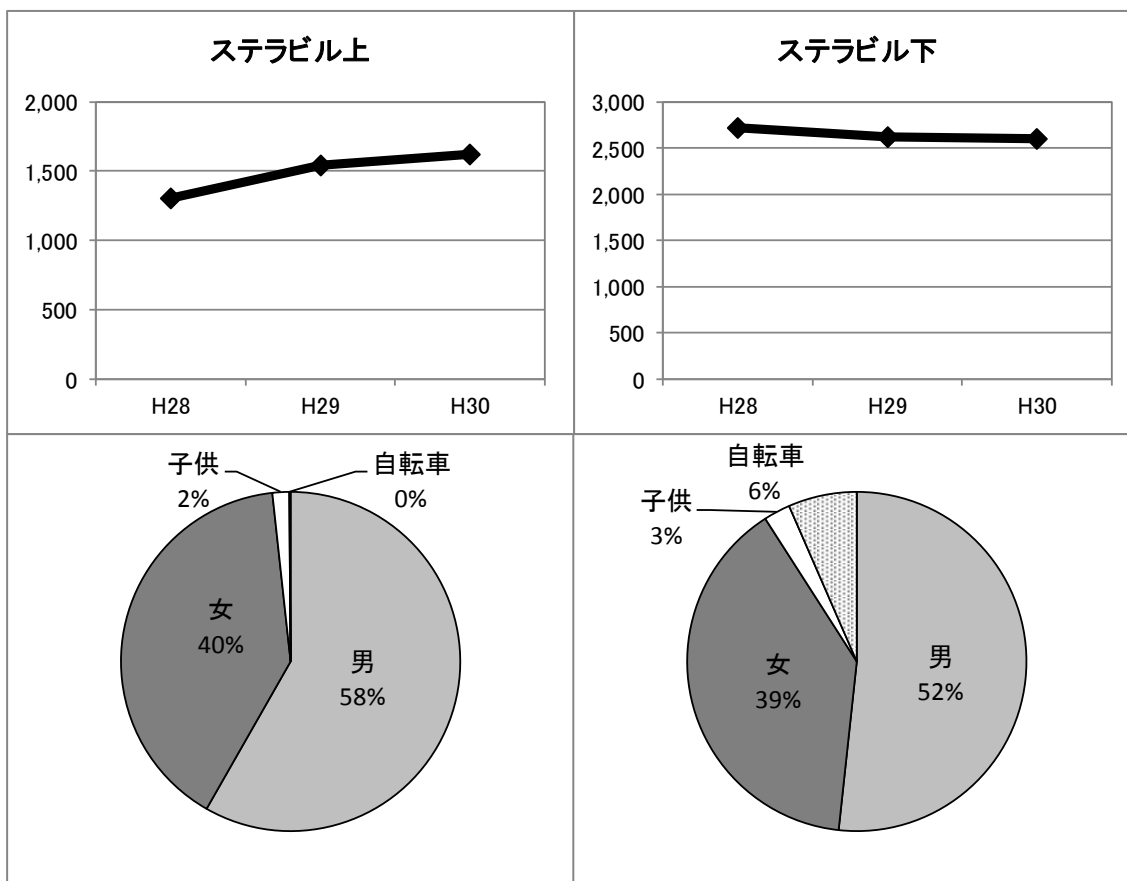
⑫ステラビル

男	女	子供	自転車	総計
2,291	1,670	92	172	4,225

進行方向	ステラビル上					ステラビル下				
	長野駅					長野駅				
時間	男	女	子供	自転車	小計	男	女	子供	自転車	小計
8～9	39	30	0	0	69	61	71	0	13	145
9～10	25	27	0	0	52	46	69	1	14	130
10～11	32	22	0	0	54	45	42	0	13	100
11～12	28	11	0	0	39	55	48	0	10	113
12～13	39	21	0	0	60	111	62	6	8	187
13～14	26	17	0	0	43	51	42	2	1	96
14～15	27	14	0	0	41	36	27	0	1	64
15～16	22	14	0	0	36	39	36	0	6	81
16～17	34	22	1	0	57	77	44	4	10	135
17～18	64	36	4	0	104	70	49	11	9	139
18～19	58	44	1	1	104	89	48	3	4	144
19～20	34	24	1	0	59	72	31	2	4	109
小計	428	282	7	1	718	752	569	29	93	1,443
進行方向	ホクト文化ホール					ホクト文化ホール				
8～9	95	51	0	0	146	72	40	1	10	123
9～10	22	17	0	0	39	43	22	0	6	71
10～11	27	9	0	1	37	31	14	0	4	49
11～12	24	15	0	0	39	45	19	0	7	71
12～13	39	28	0	0	67	66	55	1	8	130
13～14	34	32	2	0	68	42	34	4	4	84
14～15	26	26	2	0	54	24	35	9	1	69
15～16	25	24	2	0	51	27	34	0	4	65
16～17	33	29	10	0	72	44	47	11	7	109
17～18	48	45	0	0	93	55	49	11	12	127
18～19	68	55	1	0	124	77	60	0	9	146
19～20	77	37	2	0	116	67	42	0	5	114
小計	518	368	19	1	906	593	451	37	77	1,158
合計	946	650	26	2	1,624	1,345	1,020	66	170	2,601

調査年	H26	H27	H28	H29	H30	H26	H27	H28	H29	H30
総数	1,150	887	1,303	1,541	1,624	2,478	2,075	2,716	2,623	2,601

通行量総数の推移
(過去3年間)



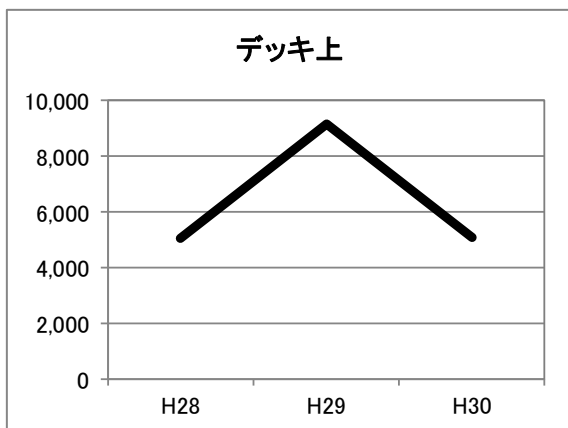
⑬善光寺口駅前歩行者専用デッキ

男	女	子供	自転車	総計
2,744	2,313	43	0	5,100

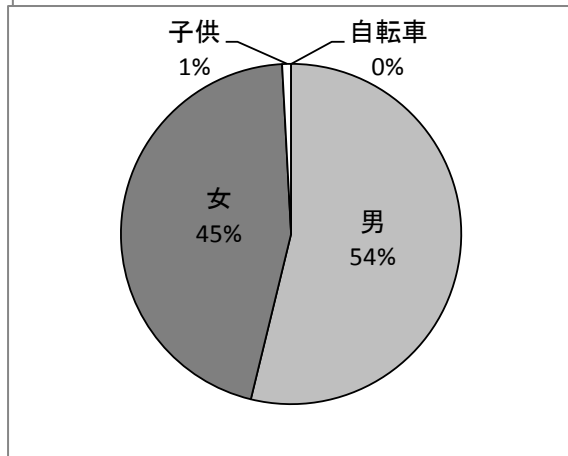
デッキ上					
長野駅					
進行方向	男	女	子供	自転車	小計
8～9	52	29	0	0	81
9～10	59	61	1	0	121
10～11	63	56	2	0	121
11～12	69	71	1	0	141
12～13	97	83	0	0	180
13～14	88	71	0	0	159
14～15	68	60	11	0	139
15～16	81	107	2	0	190
16～17	126	122	5	0	253
17～18	214	161	4	0	379
18～19	197	105	2	0	304
19～20	173	95	0	0	268
小計	1,287	1,021	28	0	2,336
進行方向	バスターミナル				
8～9	258	319	0	0	577
9～10	75	122	0	0	197
10～11	81	63	2	0	146
11～12	111	73	0	0	184
12～13	111	93	0	0	204
13～14	94	80	1	0	175
14～15	79	74	2	0	155
15～16	84	92	0	0	176
16～17	144	100	1	0	245
17～18	150	96	3	0	249
18～19	161	91	2	0	254
19～20	109	89	4	0	202
小計	1,457	1,292	15	0	2,764
合計	2,744	2,313	43	0	5,100

調査年	H26	H27	H28	H29	H30
総数	-	4,778	5,059	9,146	5,100

通行量総数の推移
(過去3年間)



平成三十年度の構成割合



※平成29年度は、調査日が駅前大型店の開店日となっていた。

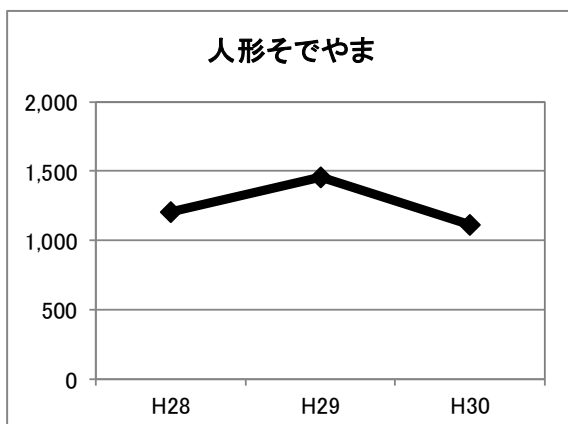
篠①篠ノ井芝沢

男	女	子供	自転車	総計
320	349	23	423	1,115

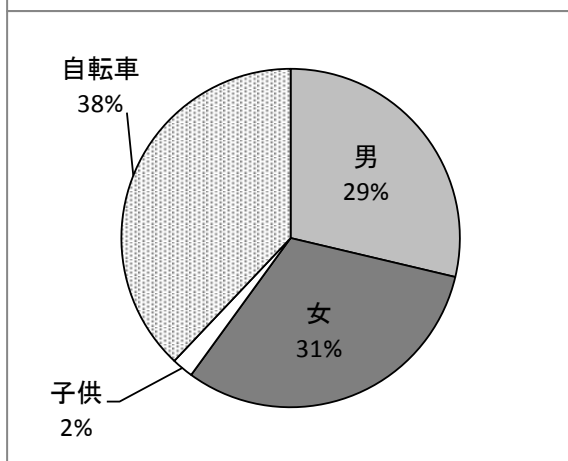
人形そでやま					
篠ノ井駅					
進行方向	男	女	子供	自転車	小計
8~9	11	12	0	19	42
9~10	14	12	0	14	40
10~11	7	16	2	25	50
11~12	3	12	0	17	32
12~13	9	10	0	18	37
13~14	7	9	0	11	27
14~15	5	8	0	6	19
15~16	28	27	0	9	64
16~17	19	23	2	29	73
17~18	45	32	3	32	112
18~19	28	33	6	21	88
19~20	15	10	0	18	43
小計	191	204	13	219	627
旧国道18号					
進行方向	男	女	子供	自転車	小計
8~9	32	29	0	48	109
9~10	10	16	0	13	39
10~11	7	15	2	12	36
11~12	5	7	0	15	27
12~13	8	8	0	7	23
13~14	4	9	0	8	21
14~15	2	6	0	4	12
15~16	6	4	0	6	16
16~17	13	12	2	26	53
17~18	11	15	3	32	61
18~19	17	13	3	18	51
19~20	14	11	0	15	40
小計	129	145	10	204	488
合計	320	349	23	423	1,115

調査年	H26	H27	H28	H29	H30
総数	1,277	1,481	1,204	1,453	1,115

通行量総数の推移
(過去3年間)



平成三十年度の構成割合



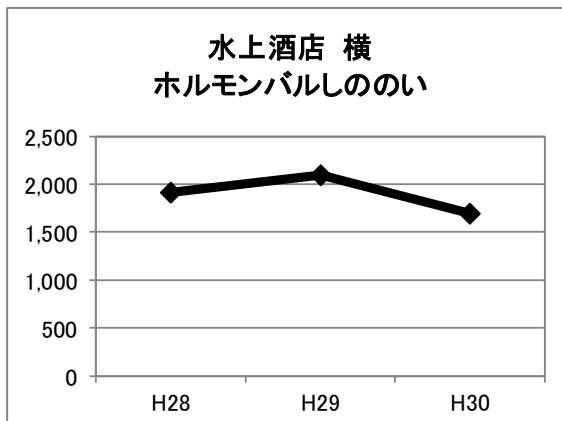
篠②篠ノ井内堀

男	女	子供	自転車	総計
684	595	19	394	1,692

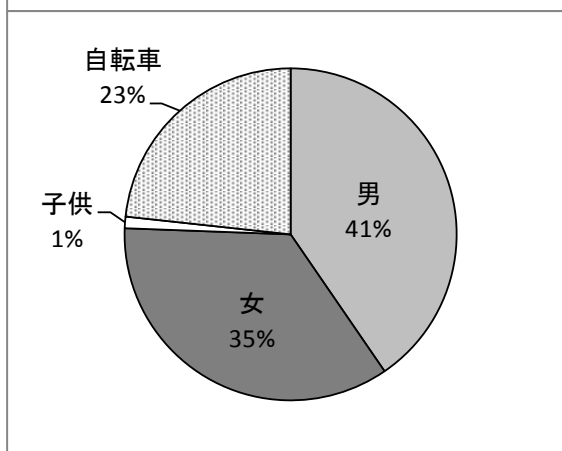
水上酒店 横 ホルモンバルしののい					
篠ノ井駅					
進行方向	男	女	子供	自転車	小計
時間					
8~9	12	14	1	19	46
9~10	17	9	0	12	38
10~11	18	14	0	22	54
11~12	13	18	0	10	41
12~13	15	13	0	20	48
13~14	9	13	1	5	28
14~15	16	16	0	9	41
15~16	54	42	0	20	116
16~17	73	53	2	14	142
17~18	77	70	1	34	182
18~19	63	52	2	20	137
19~20	34	25	2	19	80
小計	401	339	9	204	953
旧国道18号					
進行方向					
時間					
8~9	25	26	0	16	67
9~10	15	13	0	16	44
10~11	17	20	1	17	55
11~12	9	8	0	12	29
12~13	17	14	0	11	42
13~14	6	11	0	14	31
14~15	12	12	0	3	27
15~16	15	15	0	13	43
16~17	32	29	4	19	84
17~18	45	30	4	29	108
18~19	57	51	1	23	132
19~20	33	27	0	17	77
小計	283	256	10	190	739
合計	684	595	19	394	1,692

調査年	H26	H27	H28	H29	H30
総数	2,125	2,326	1,916	2,099	1,692

通行量総数の推移
(過去3年間)



平成三十年度の構成割合



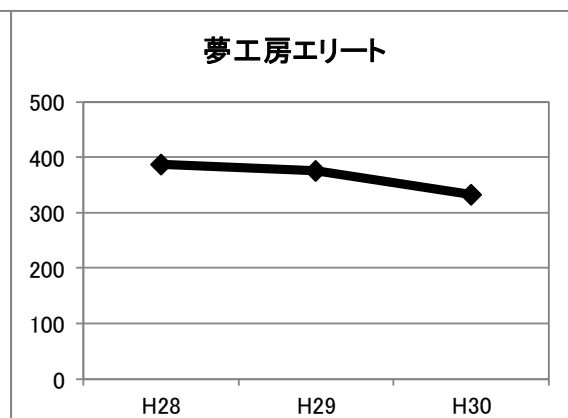
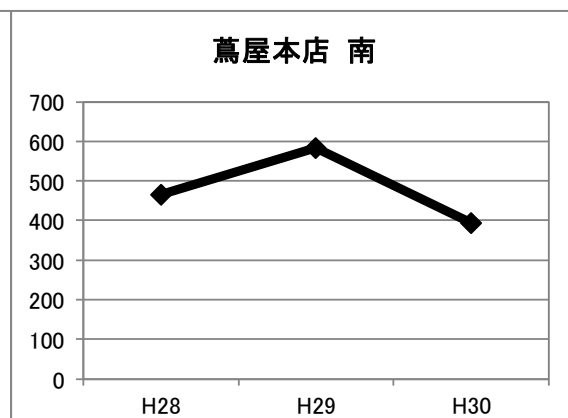
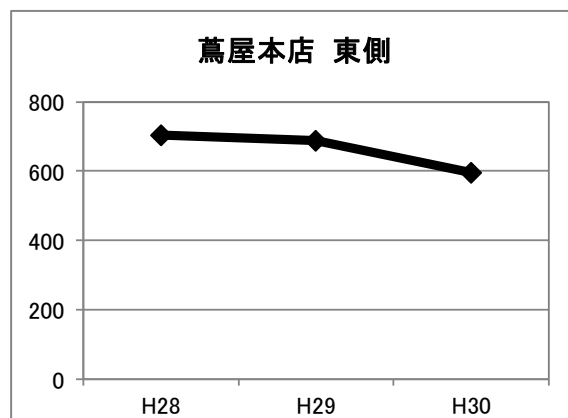
松①中木町

男	女	子供	自転車	総計
271	620	190	849	1,930

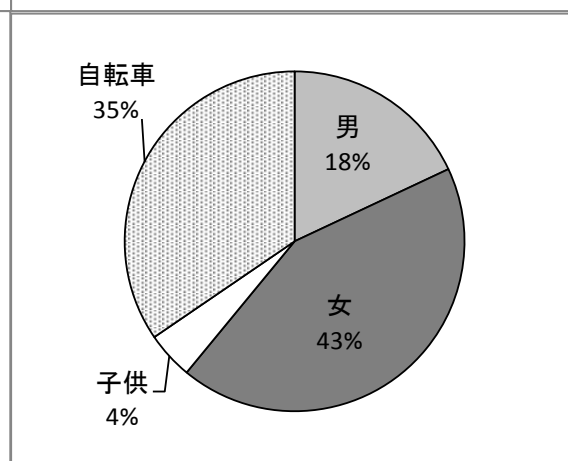
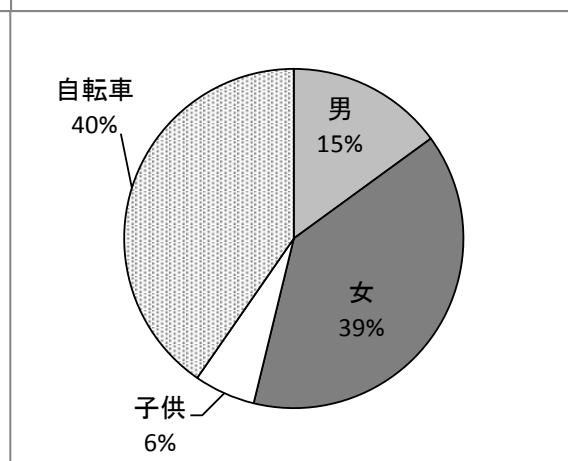
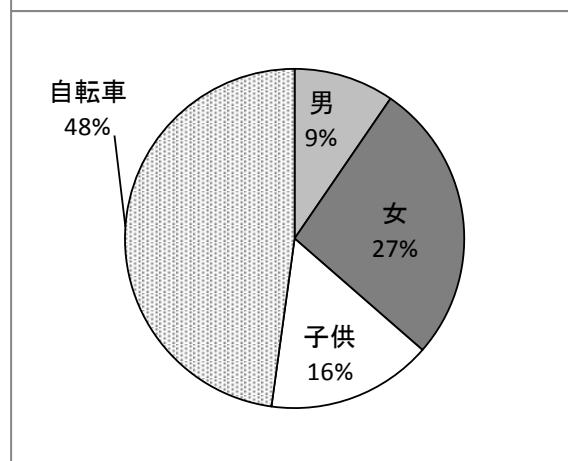
進行方向	蔦屋本店 東側 松代幼稚園					蔦屋本店 南 松代郵便局					夢工房エリート 松代郵便局				
	時間	男	女	子供	自転車	小計	男	女	子供	自転車	小計	男	女	子供	自転車
8~9	4	15	7	10	36	2	3	0	8	13	5	6	1	8	20
9~10	4	8	0	9	21	7	8	0	0	15	7	9	0	7	23
10~11	4	15	1	12	32	0	5	0	7	12	1	8	1	7	17
11~12	11	14	0	10	35	6	13	1	14	34	5	9	0	7	21
12~13	0	6	0	8	14	5	4	0	2	11	1	7	0	3	11
13~14	0	0	0	2	2	1	10	0	8	19	0	4	0	4	8
14~15	0	6	2	4	12	2	7	0	8	17	2	10	0	6	18
15~16	0	2	2	16	20	1	10	7	9	27	4	3	0	6	13
16~17	3	4	0	27	34	4	14	2	7	27	3	3	3	7	16
17~18	0	0	1	24	25	3	3	4	6	16	0	0	0	5	5
18~19	2	4	0	17	23	4	6	6	2	18	1	6	0	2	9
19~20	1	0	0	7	8	2	4	0	6	12	0	0	0	2	2
小計	29	74	13	146	262	37	87	20	77	221	29	65	5	64	163
進行方向	松代支所					願行寺					願行寺				
8~9	2	6	1	55	64	1	2	0	7	10	3	3	0	2	8
9~10	2	4	0	1	7	2	8	0	5	15	2	9	0	5	16
10~11	0	5	0	12	17	1	3	1	11	16	2	6	1	8	17
11~12	12	24	1	10	47	5	11	0	11	27	6	9	0	3	18
12~13	2	5	0	7	14	2	9	0	5	16	2	7	0	2	11
13~14	0	3	0	5	8	0	6	0	8	14	2	11	0	5	18
14~15	0	9	0	1	10	3	6	0	4	13	2	3	0	5	10
15~16	0	10	34	13	57	0	4	0	12	16	1	10	4	3	18
16~17	2	8	12	19	41	3	3	1	4	11	1	7	1	6	15
17~18	1	4	5	1	11	2	5	0	6	13	2	7	0	7	16
18~19	3	5	28	10	46	0	5	0	3	8	5	3	4	3	15
19~20	4	3	0	5	12	3	4	1	6	14	3	3	0	2	8
小計	28	86	81	139	334	22	66	3	82	173	31	78	10	51	170
合計	57	160	94	285	596	59	153	23	159	394	60	143	15	115	333

調査年	H26	H27	H28	H29	H30	H26	H27	H28	H29	H30	H26	H27	H28	H29	H30
総数	910	920	703	688	596	582	629	466	583	394	445	528	387	376	333

通行量
（過去3年間）
の推移



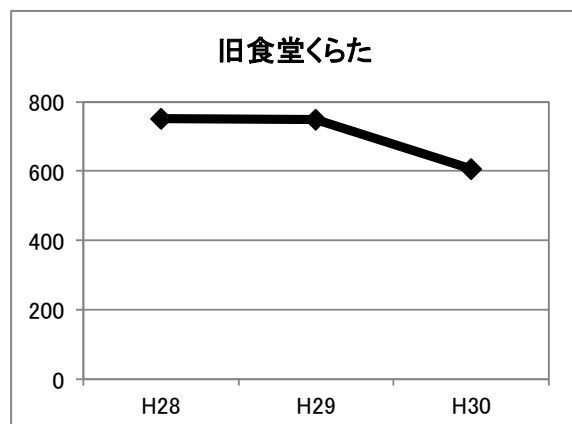
平成三十年度の
構成割合



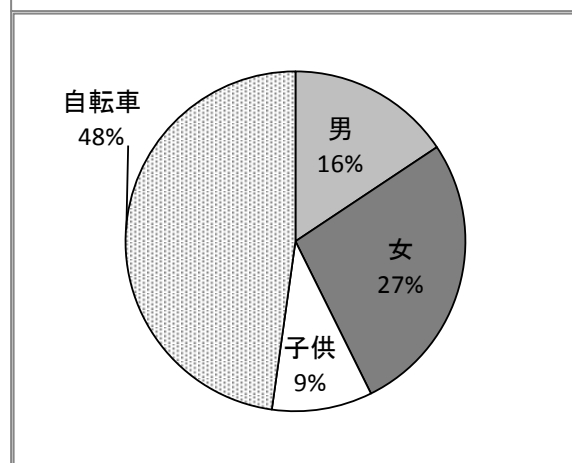
旧食堂くらた					
松代幼稚園					
進行方向	男	女	子供	自転車	小計
8～9	2	11	4	5	22
9～10	2	7	0	12	21
10～11	7	16	0	10	33
11～12	17	13	0	8	38
12～13	3	1	0	4	8
13～14	1	2	0	8	11
14～15	3	7	1	7	18
15～16	0	3	0	16	19
16～17	5	18	1	26	50
17～18	4	3	4	22	33
18～19	4	1	0	14	19
19～20	2	4	0	5	11
小計	50	86	10	137	283
松代支所					
進行方向	男	女	子供	自転車	小計
8～9	3	5	1	66	75
9～10	6	3	0	3	12
10～11	1	7	0	8	16
11～12	17	16	0	8	41
12～13	3	4	1	8	16
13～14	1	4	0	6	11
14～15	3	6	0	4	13
15～16	1	12	28	18	59
16～17	2	4	2	12	20
17～18	3	8	3	9	23
18～19	1	3	13	7	24
19～20	4	6	0	4	14
小計	45	78	48	153	324
合計	95	164	58	290	607

調査年	H26	H27	H28	H29	H30
総数	867	905	752	748	607

通行量総数の推移
(過去3年間)



平成三十年度の構成割合



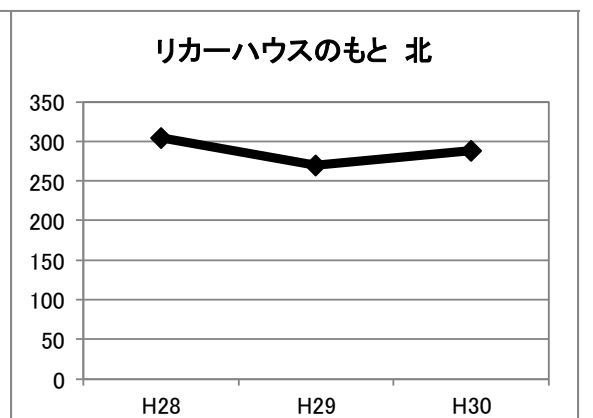
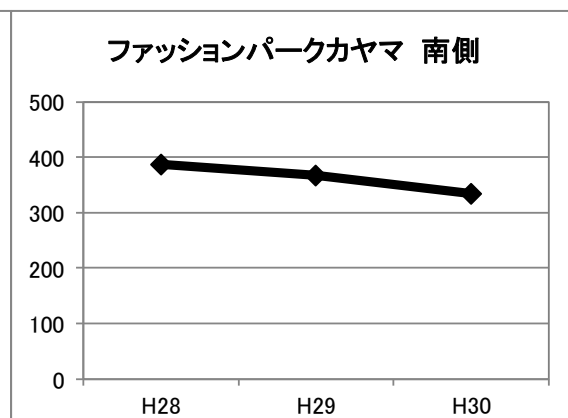
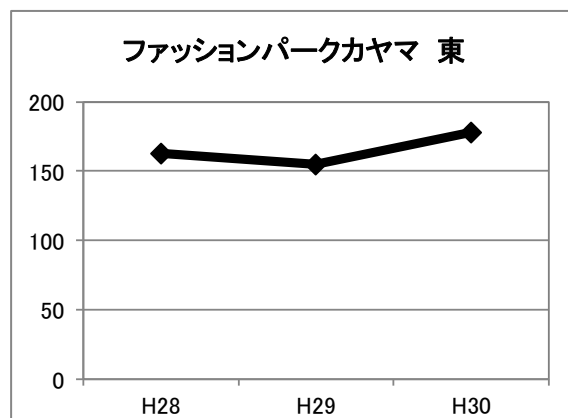
松②東木町

男	女	子供	自転車	総計
264	336	53	272	925

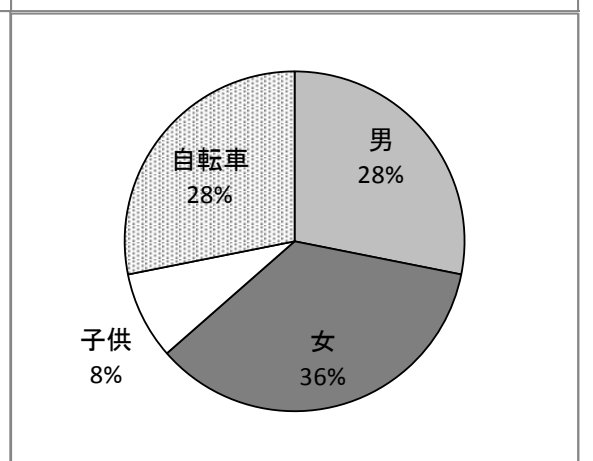
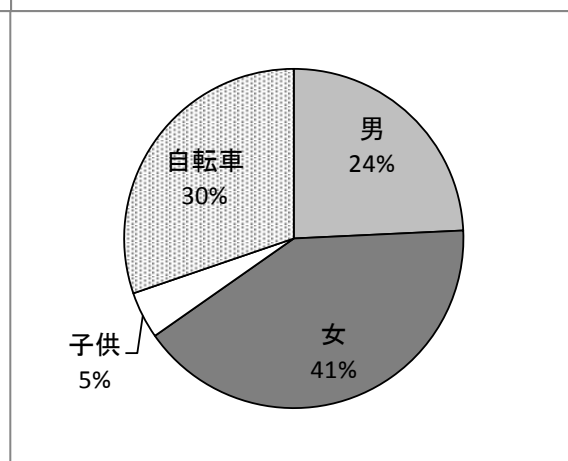
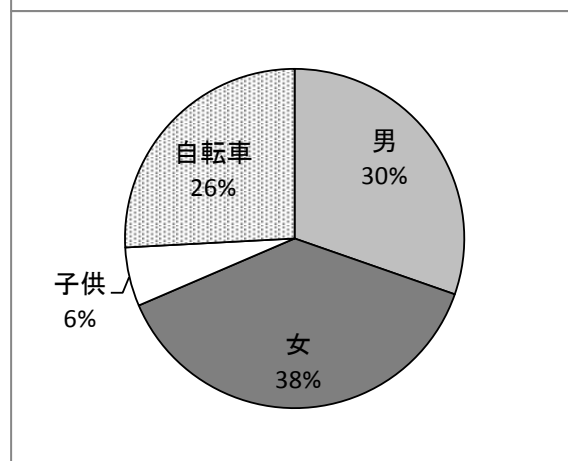
進行方向	ファッションパークカヤマ 東					ファッションパークカヤマ 南側					リカーハウスのもと 北				
	信金					松代郵便局					松代郵便局				
時間	男	女	子供	自転車	小計	男	女	子供	自転車	小計	男	女	子供	自転車	小計
8~9	0	5	0	2	7	3	3	0	6	12	3	4	1	6	14
9~10	0	0	0	3	3	6	10	0	3	19	2	3	0	4	9
10~11	12	10	0	1	23	0	4	0	7	11	22	18	0	5	45
11~12	2	4	0	0	6	8	7	0	8	23	4	4	0	4	12
12~13	4	0	0	2	6	2	4	0	4	10	1	2	0	3	6
13~14	0	3	0	1	4	3	5	0	3	11	0	2	0	1	3
14~15	1	1	0	1	3	4	6	0	3	13	4	5	1	5	15
15~16	0	3	0	6	9	0	5	0	5	10	0	3	0	1	4
16~17	3	2	1	2	8	3	4	1	5	13	1	2	2	5	10
17~18	2	0	0	7	9	4	4	1	3	12	2	1	1	3	7
18~19	1	0	0	1	2	0	4	1	1	6	0	3	1	0	4
19~20	0	0	2	1	3	0	2	1	2	5	0	0	2	1	3
小計	25	28	3	27	83	33	58	4	50	145	39	47	8	38	132
進行方向	本誓寺					願行寺					願行寺				
8~9	1	3	1	6	11	2	3	0	2	7	1	3	0	0	4
9~10	5	5	0	1	11	13	21	0	4	38	16	19	0	4	39
10~11	9	14	0	6	29	1	3	0	6	10	5	3	0	10	18
11~12	2	3	0	1	6	4	8	0	5	17	3	5	0	4	12
12~13	2	2	0	0	4	4	9	0	3	16	0	3	0	2	5
13~14	0	4	0	2	6	6	5	0	6	17	2	5	0	3	10
14~15	0	1	0	0	1	2	3	0	2	7	1	2	0	2	5
15~16	1	3	1	2	7	2	5	1	4	12	2	4	2	4	12
16~17	1	1	4	1	7	4	8	3	5	20	2	4	5	4	15
17~18	8	2	1	0	11	3	4	0	7	14	8	3	4	1	16
18~19	0	1	0	0	1	2	6	6	3	17	2	3	4	3	12
19~20	0	1	0	0	1	5	4	1	4	14	0	1	1	6	8
小計	29	40	7	19	95	48	79	11	51	189	42	55	16	43	156
合計	54	68	10	46	178	81	137	15	101	334	81	102	24	81	288

調査年	H26	H27	H28	H29	H30	H26	H27	H28	H29	H30	H26	H27	H28	H29	H30
総数	175	198	163	155	178	388	434	387	368	334	290	331	305	270	288

通行量総数の推移
(過去3年間)



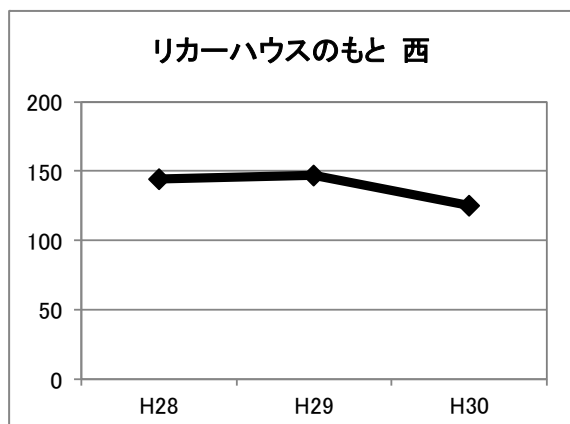
平成三十年度の構成割合



リカーハウスのもと 西					
進行方向	信金				
時間	男	女	子供	自転車	小計
8～9	0	0	0	2	2
9～10	3	1	1	2	7
10～11	1	0	0	1	2
11～12	2	1	0	3	6
12～13	0	0	0	0	0
13～14	0	1	0	0	1
14～15	0	0	0	2	2
15～16	1	0	0	5	6
16～17	4	0	0	3	7
17～18	3	1	0	3	7
18～19	0	0	0	3	3
19～20	1	0	0	3	4
小計	15	4	1	27	47
進行方向	本誓寺				
8～9	0	1	0	7	8
9～10	4	1	1	0	6
10～11	15	16	0	4	35
11～12	3	1	0	0	4
12～13	0	2	0	0	2
13～14	0	0	0	1	1
14～15	0	0	0	0	0
15～16	2	1	1	3	7
16～17	3	1	0	0	4
17～18	2	1	0	0	3
18～19	1	0	0	1	2
19～20	3	1	1	1	6
小計	33	25	3	17	78
合計	48	29	4	44	125

調査年	H26	H27	H28	H29	H30
総数	145	134	144	147	125

通行量総数の推移
(過去3年間)



平成三十年度の構成割合

