

平成28年  
長野市  
歩行者通行量調査  
結果報告書

実施日：平成28年9月2日(金)  
平成28年10月16日(日)

長野市



# 目 次

I. 実施要領 .....	1
II. 調査結果のまとめ .....	3
(1) 調査地点全体図 .....	3
(2) 調査地点詳細図及び通行量数の表示 .....	5
(3) 地点別通行量 .....	8
(4) 調査結果の概要 .....	10
III. 地点別通行量の詳細 .....	20
各地点ごとに属性及び箇所ごとの集計結果	
○箇所ごとの集計	
・ 各箇所ごとの進行方向別・属性別・時間帯別の調査実数	
・ 過去3年間の通行量総数の推移	
・ 平成28年度の構成割合の円グラフ	
① 善光寺仁王門前 .....	20
② 大門駐車場 .....	21
③ 権堂町後町 .....	22
④ 権堂町 .....	24
⑤ 権堂大通り .....	26
⑥ 長野銀座 .....	28
⑦ 北石堂町 .....	31
⑧ 錦町 .....	33
⑨ 錦町大通り .....	35
⑩ 南千歳町 .....	37
⑪ 末広町 .....	39
⑫ ステラビル .....	42
⑬ 駅前広場歩行者専用デッキ .....	43
篠① 篠ノ井芝沢 .....	44
篠② 篠ノ井内堀 .....	45
松① 中木町 .....	46
松② 東木町 .....	48



# I 実施要領

## 1. 調査日時並びに調査地点、ポイント数

長野市内17地点69箇所

調査日時	地点数	地点番号	調査地点	調査ポイント
平成28年10月16日(日) 午前6時～午後6時 (12時間)	1	①	善光寺仁王門前	A 仁王門北
	2			B 藤屋御本陣
	3			C 玉屋
平成28年9月2日(金) 午前8時～午後8時 (12時間)	4	②	大門駐車場	A ばていお大門
	5			B もんぜん駐車場
	6	③	権堂町後町	A 北野文芸座
	7			B 長野朝日八十二ビル
	8			C つたや
	9			D とんこつラーメン博多屋台(旧権堂まちづくりセンター)
	10			E 表参道まちの駅(吉井屋呉服店)
	11	④	権堂町	A 上島美容院
	12			B ホテルニューやま
	13			C 純正堂ビル 北
	14			D 純正堂ビル 西側
	15	⑤	権堂大通り	A イトーヨーカドー東側
	16			B 西沢パーキング 北
	17			C らあめん花月嵐東側
	18			D 信金権堂西側
	19			E 権堂イーストプラザ
	20	⑥	長野銀座	A 中央通り 82プラザ 東側
	21			B 昭和通り 82プラザ 南側
	22			C 昭和通りもんぜんぶら座 北側
	23			D 中央通りもんぜんぶら座 東
	24			E 中央通りトイーゴ 西側
	25			F 昭和通りトイーゴ 南側
	26			G 昭和通りトイーゴパーキング
	27			H ホテルJALシティー
	28	⑦	北石堂町	A 4D studio(フォーディススタジオ)
	29			B オレンジ・ペコ 南側
	30			C アゲイン前
	31			D かるかや山西光寺
	32			E genten 北側
	33			F 信金石堂支店
	34	⑧	錦町	A 理容シバタ
	35			B 内藤陶器店
	36			C 第2荒井ビル
	37			D マネーサロン長野(旧ポディーショップ)
	38			E カラオケJOY SOUND
	39	⑨	錦町大通り	A 大通りビルヂング
	40			B 中澤ビル 北側
	41			C 中澤ビル 東側
	42			D JTB
	43			E アイランドホテル 南
	44			F アイランドホテル 西
	45	⑩	南千歳町	A 二線路
	46			B 鶴モニュメント
	47			C 千才町通り東急 西側
	48			D 大通り東急 東側
	49			E ケイケンビル
	50	⑪	末広町	A シューマート
	51			B クロサフ
	52			C トップツアー
	53			D ローソン長野駅前店
	54			E みずほ証券
	55			F 八十二銀行駅前支店
	56			G Nacs末広デッキ 上
	57	⑫	ステラビル前	A ステラビル 上
	58			B ステラビル 下
	59	⑬	駅前広場歩行者専用デッキ	A デッキ上
	60	篠①	篠ノ井芝沢	A 人形そでやま
	61	篠②	篠ノ井内堀	A 水上酒店 横
	62	松①	中木町	A 鳥屋本店 東側
	63			B 鳥屋本店 南
	64			C 夢工房エリート
	65			D 旧食堂くらた
	66	松②	東木町	A ファッションパークカヤマ 東
	67			B ファッションパークカヤマ 南側
	68			C リカーハウスのもと 北
	69			D リカーハウスのもと 西

※⑬駅前広場歩行者専用デッキの調査は9月9日(金)となる。

## 2. 調査対象

歩行者【大人男性、大人女性、子供（中学生以下）、自転車】

## 3. 調査方法

調査ポイント前を通過する歩行者を、大人男性、大人女性、子供（中学生以下）、自転車に分け、進行方向別に、1時間ごとの通行量を調査した。

## 4. 調査実施機関

協同組合長野シーアイ開発センター

## 5. 天候

9月2日（金） 天候：晴

時間	8時	9時	10時	11時	12時	13時	14時	15時	16時	17時	18時	19時	20時
降水量(mm)	0	0	0	0	0	0	0	0	0	0	0	0	0
気温(℃)	23.6	26.1	27.5	28.9	30.5	30.7	31.5	31.8	31.1	30.0	28.1	27.1	26.2
日照(時間)	1.0	1.0	1.0	1.0	1.0	1.0	1.0	1.0	0.9	0.9	0.6	0.0	0.0

10月16日（日） 天候：晴

時間	6時	7時	8時	9時	10時	11時	12時	13時	14時	15時	16時	17時	18時
降水量(mm)	0	0	0	0	0	0	0	0	0	0	0	0	0
気温(℃)	7.7	8.8	11.4	14.2	17.1	19.5	21.2	22.0	22.6	22.7	21.4	20.0	18.9
日照(時間)	0.0	0.5	1.0	1.0	1.0	1.0	1.0	1.0	1.0	1.0	0.6	0.0	0.0

資料：気象庁

## 6. その他

比較した過去データは、①から⑫の地点においては、長野市まちづくり推進課による「長野市中心市街地 歩行者・自転車通行量調査結果」と比較している。また、篠ノ井、松代地区については、長野市歩行者交通量調査実行委員会による「長野市歩行者通行量調査」と比較している。

なお、長野市まちづくり推進課による平成24年度「長野市中心市街地 歩行者・自転車通行量調査結果」では、5地点（権堂後町、北石堂町、錦町、ステラビル）にて調査が未実施のため、比較データはない。

長野市まちづくり推進課による平成24年度「長野市中心市街地 歩行者・自転車通行量調査結果」

実施日

平成24年9月7日（金）

平成24年10月21日（日）

長野市歩行者交通量調査実行委員会による平成24年度「長野市 歩行者通行量調査」

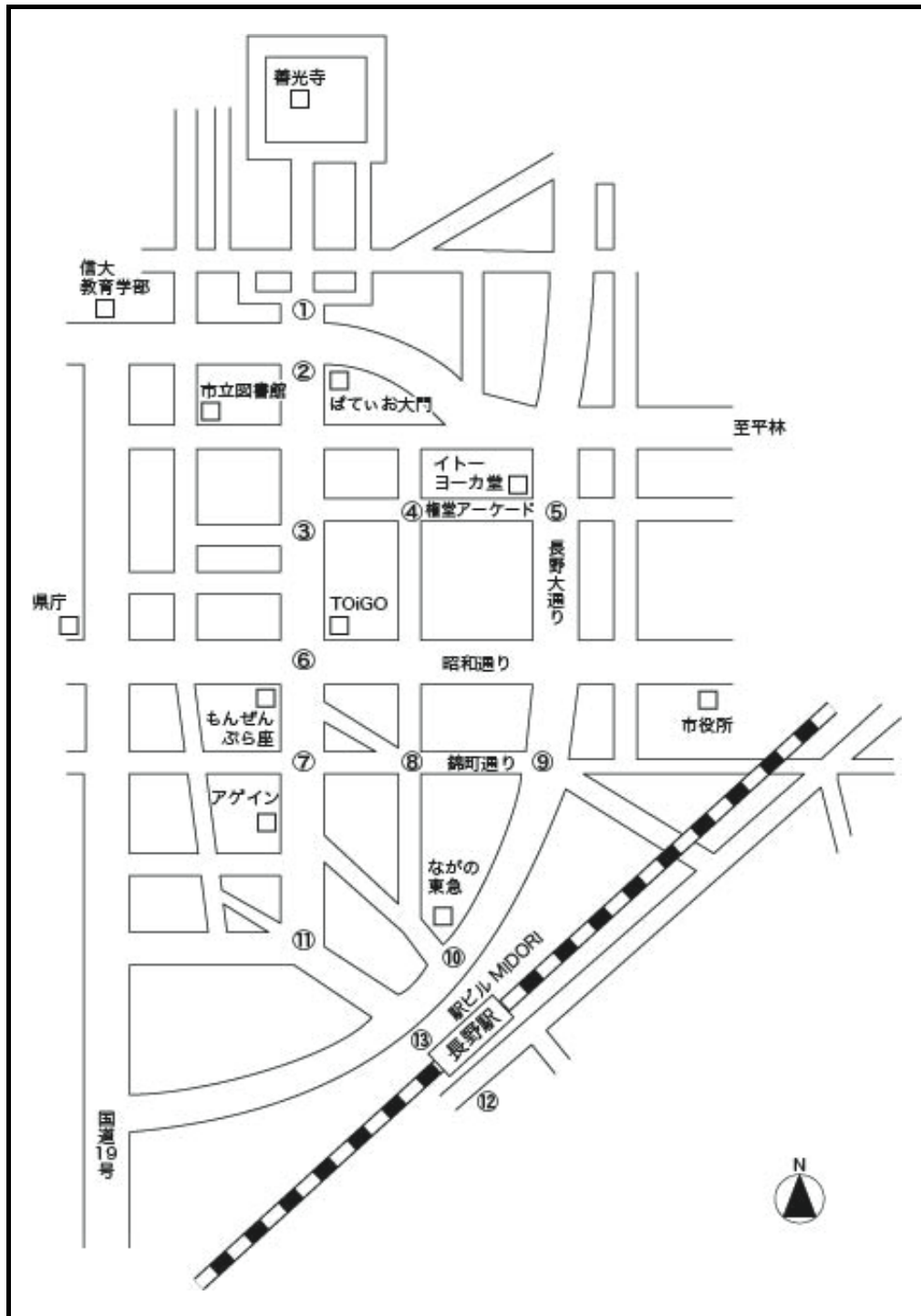
実施日

平成24年7月20日（金）

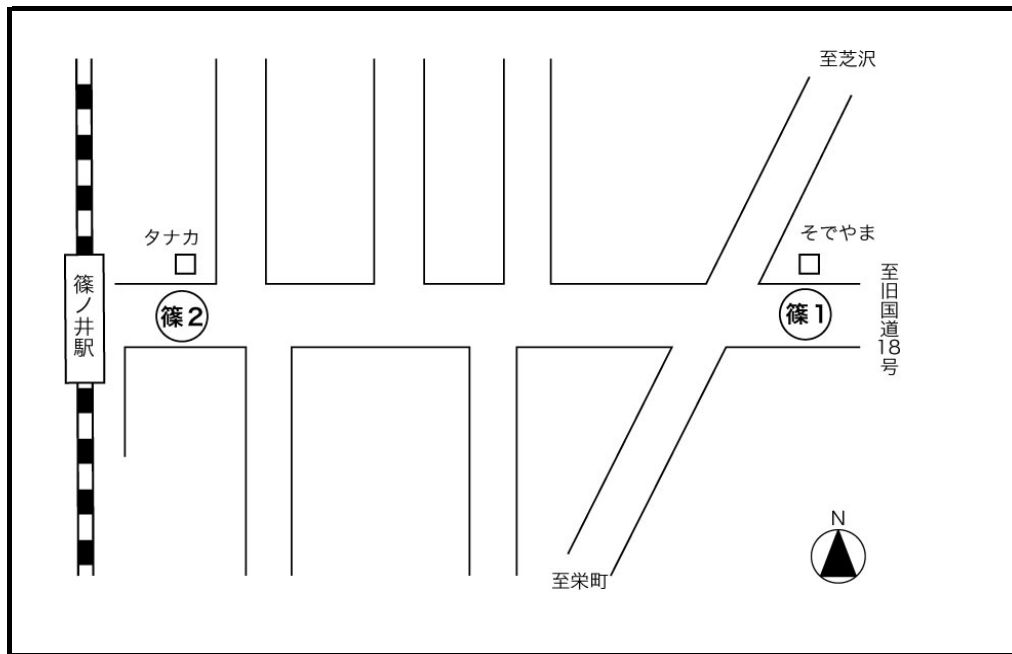
## II 調査結果まとめ

(1) 調査地点全体図

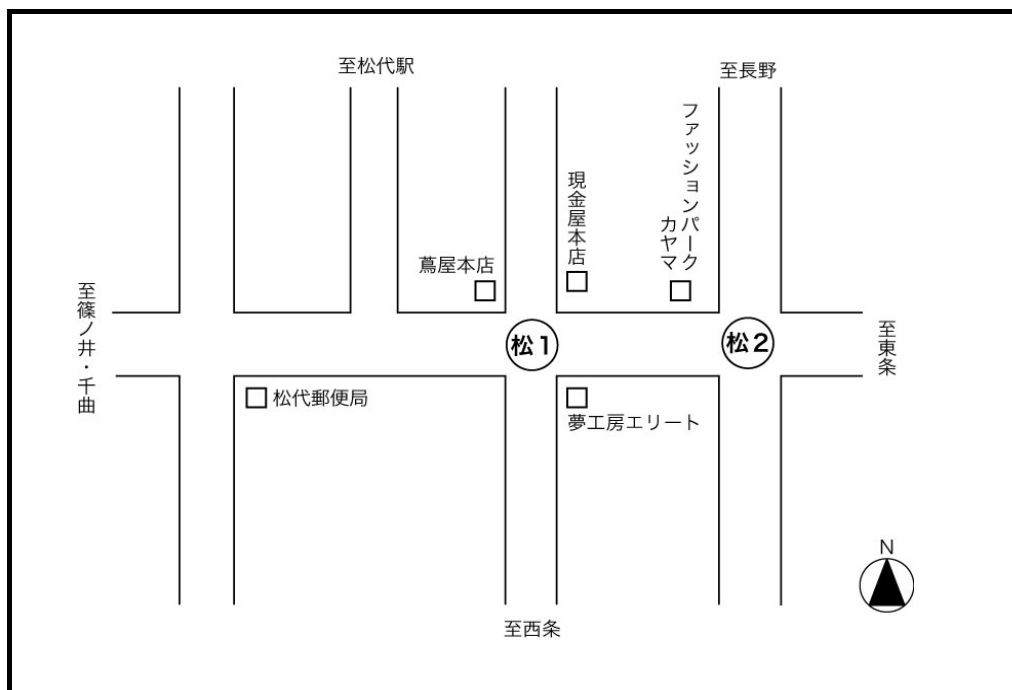
【長野地区】



【篠ノ井地区】

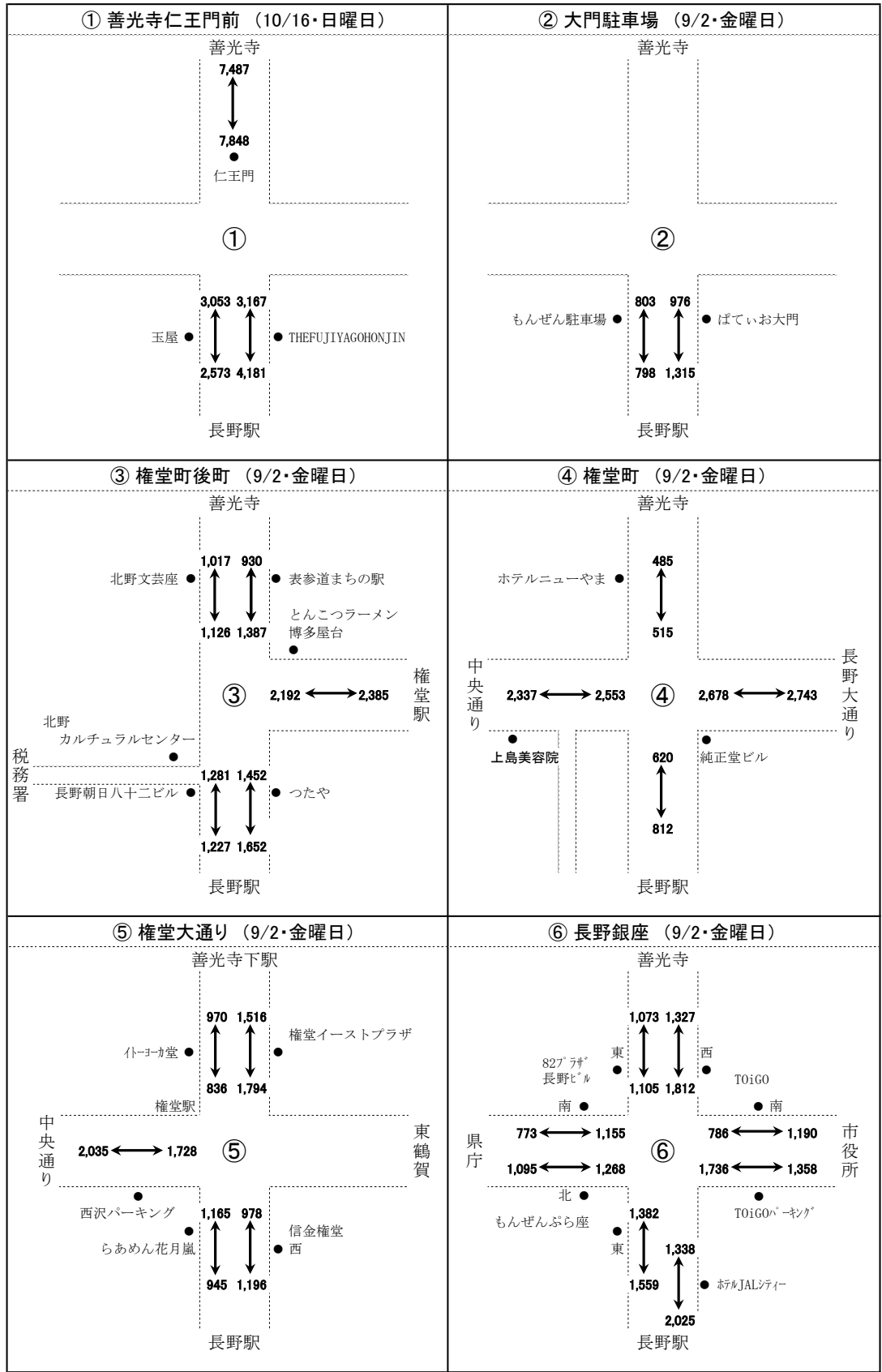


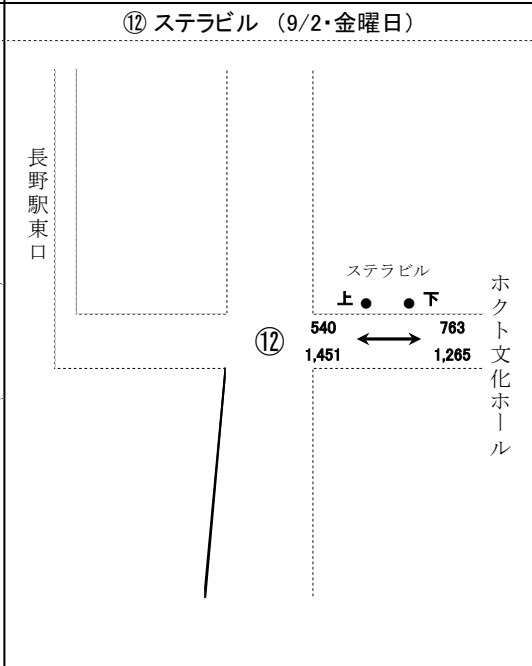
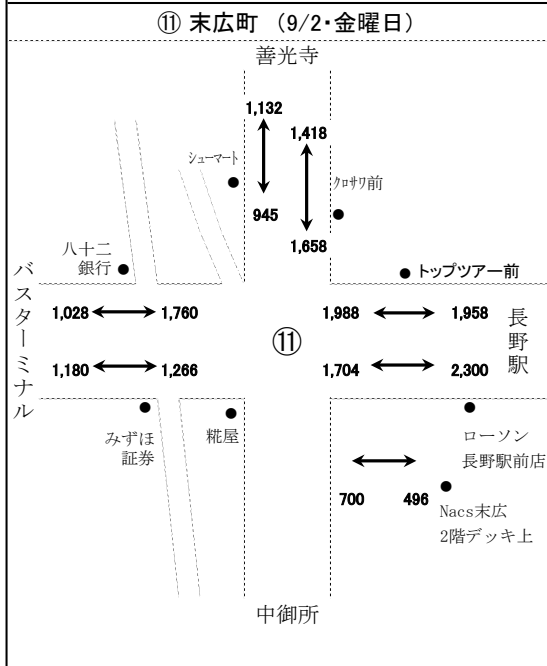
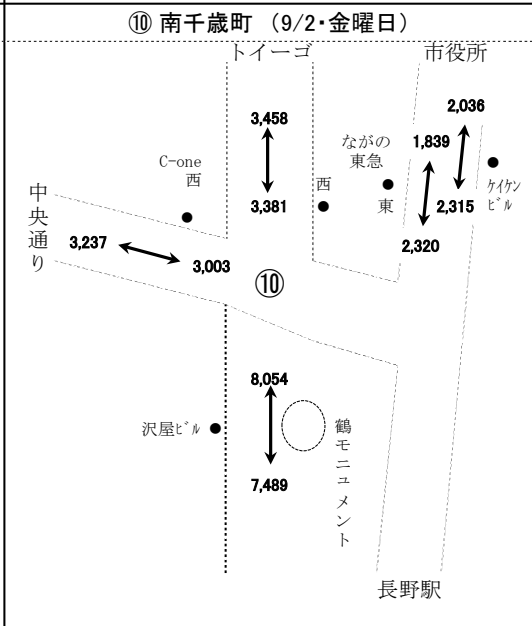
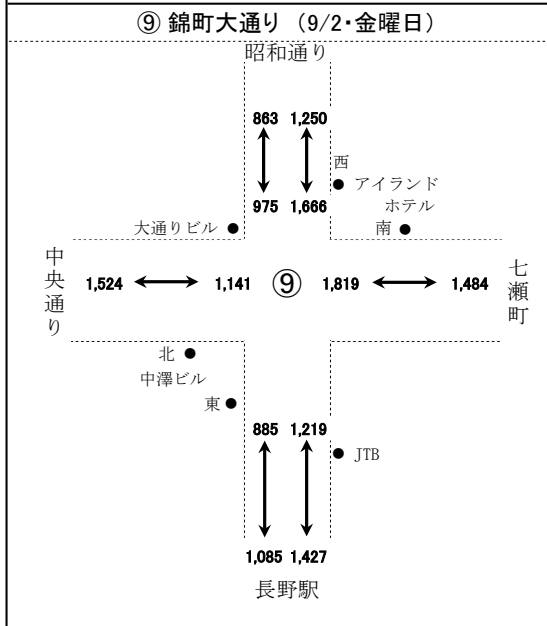
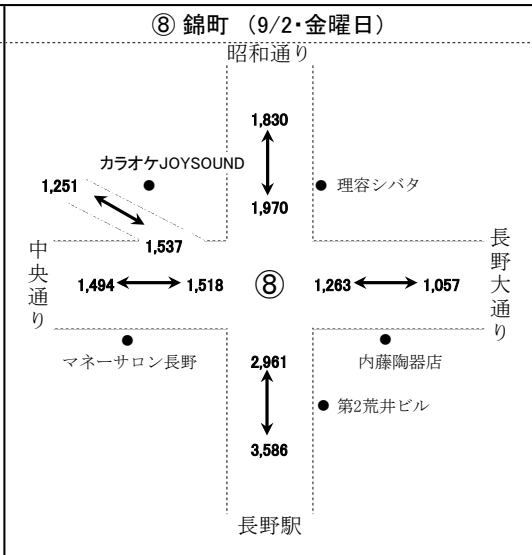
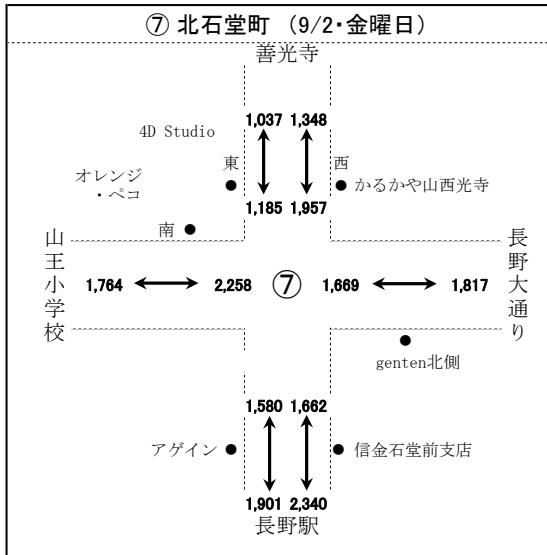
【松代地区】

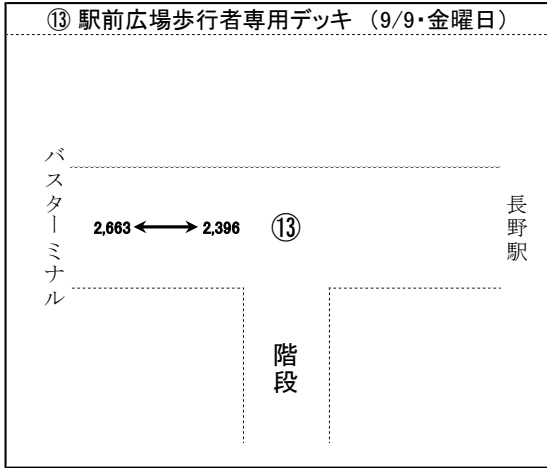




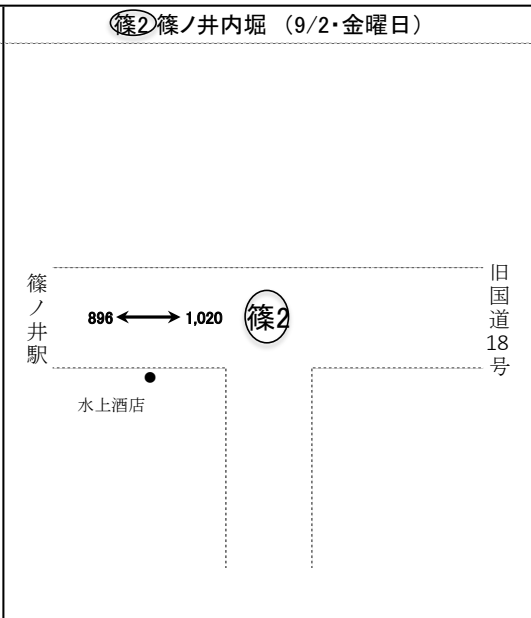
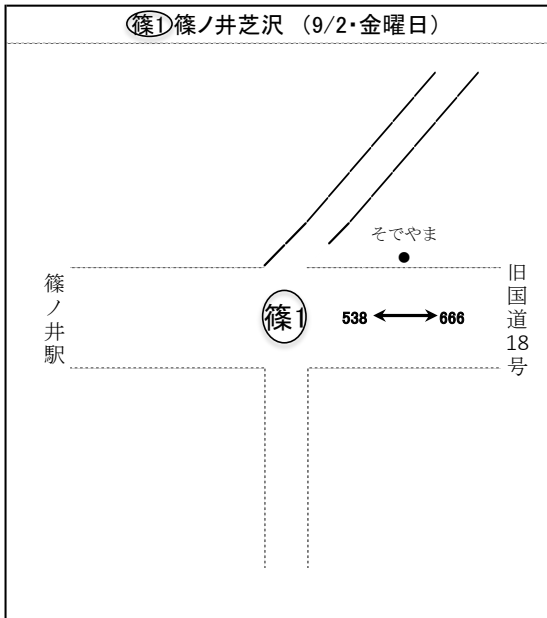
(2) 調査地点詳細図及び通行量数の表示



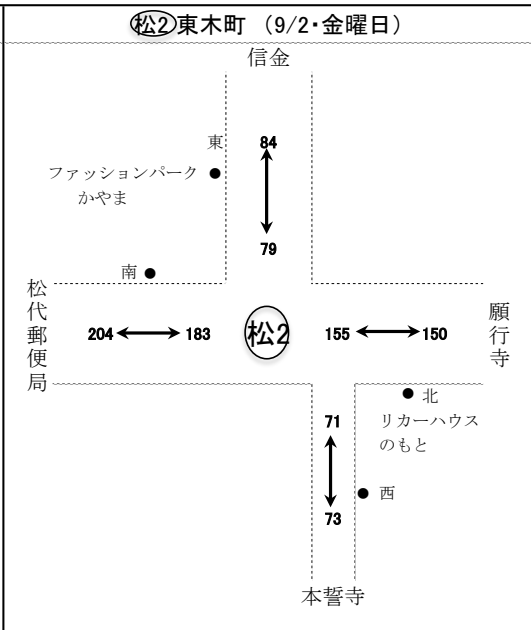
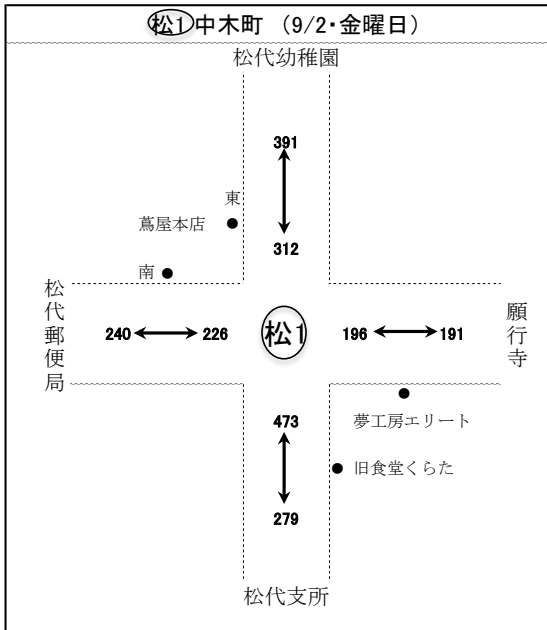




【篠ノ井地区】



【松代地区】



## (3) 地点別通行量 17地点69箇所

	地点番号	地点名	箇所数	総数	前年度	前年比	地区別総数 に対する割合
				H28	H27		
長野地区	1	善光寺仁王門前	3	28,309	28,835	98.2%	13.2%
	2	大門駐車場	2	3,892	3,959	98.3%	1.8%
	3	権堂町後町	5	14,649	15,367	95.3%	6.9%
	4	権堂町	4	12,743	13,284	95.9%	6.0%
	5	権堂大通り	5	13,163	13,849	95.0%	6.2%
	6	長野銀座	8	20,982	20,609	101.8%	9.8%
	7	北石堂町	6	20,518	21,126	97.1%	9.6%
	8	錦町	5	18,467	18,593	99.3%	8.6%
	9	錦町大通り	6	15,338	14,658	104.6%	7.2%
	10	南千歳町	5	37,132	34,336	108.1%	17.4%
	11	末広町	7	19,533	20,106	97.2%	9.1%
	12	ステラビル	2	4,019	2,962	135.7%	1.9%
	13	駅前広場歩行者専用デッキ	1	5,059	4,778	105.9%	2.4%
		小 計		59	213,804	212,462	100.6%
篠ノ井地区	篠1	篠ノ井芝沢	1	1,204	1,481	81.3%	38.6%
	篠2	篠ノ井内堀	1	1,916	2,326	82.4%	61.4%
	小 計		2	3,120	3,807	82.0%	100.0%
松代地区	松1	中木町	4	2,308	2,982	77.4%	69.8%
	松2	東木町	4	999	1,097	91.1%	30.2%
	小 計		8	3,307	4,079	81.1%	100.0%
合 計			69	220,231	220,348	99.9%	99.9%

男		女		子供		自転車	
通行量	地点内占有率	通行量	地点内占有率	通行量	地点内占有率	通行量	地点内占有率
11,980	42.3%	14,251	50.3%	1,890	6.7%	188	0.7%
1,542	39.6%	1,845	47.4%	32	0.8%	473	12.2%
5,435	37.1%	5,391	36.8%	119	0.8%	3,704	25.3%
4,531	35.6%	4,399	34.5%	143	1.1%	3,670	28.8%
4,009	30.5%	4,017	30.5%	243	1.8%	4,894	37.2%
7,142	34.0%	7,625	36.3%	172	0.8%	6,043	28.8%
8,254	40.2%	7,705	37.6%	223	1.1%	4,336	21.1%
7,203	39.0%	6,597	35.7%	280	1.5%	4,387	23.8%
5,170	33.7%	3,804	24.8%	99	0.6%	6,265	40.8%
15,668	42.2%	17,641	47.5%	436	1.2%	3,387	9.1%
9,893	50.6%	7,834	40.1%	142	0.7%	1,664	8.5%
2,104	52.4%	1,505	37.4%	138	3.4%	272	6.8%
2,794	55.2%	2,229	44.1%	36	0.7%	0	0.0%
85,725	40.1%	84,843	39.7%	3,953	1.8%	39,283	18.4%
333	27.7%	285	23.7%	32	2.7%	554	46.0%
683	35.6%	562	29.3%	16	0.8%	655	34.2%
1,016	32.6%	847	27.1%	48	1.5%	1,209	38.8%
301	13.0%	584	25.3%	78	3.4%	1,345	58.3%
230	23.0%	296	29.6%	45	4.5%	428	42.8%
531	16.1%	880	26.6%	123	3.7%	1,773	53.6%
87,272	39.6%	86,570	39.3%	4,124	1.9%	42,265	19.2%

(4) 調査結果の概要

①歩行者通行量の総数

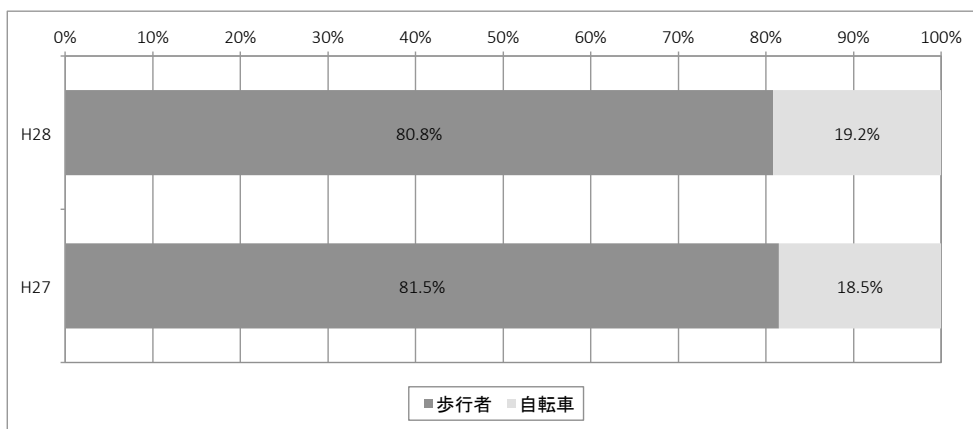
【平成28年】

	歩行者		自転車		計	
	通行量	割合	通行量	割合	通行量	割合
長野地区	174,521	81.6%	39,283	18.4%	213,804	97.1%
篠ノ井地区	1,911	61.3%	1,209	38.8%	3,120	1.4%
松代地区	1,534	46.4%	1,773	53.6%	3,307	1.5%
全体	177,966	80.8%	42,265	19.2%	220,231	100.0%

【平成27年】

	歩行者		自転車		計	
	通行量	割合	通行量	割合	通行量	割合
長野地区	175,187	82.5%	37,275	17.5%	212,462	96.4%
篠ノ井地区	2,276	59.8%	1,531	40.2%	3,807	1.7%
松代地区	2,064	50.6%	2,015	49.4%	4,079	1.9%
全体	179,527	81.5%	40,821	18.5%	220,348	100.0%

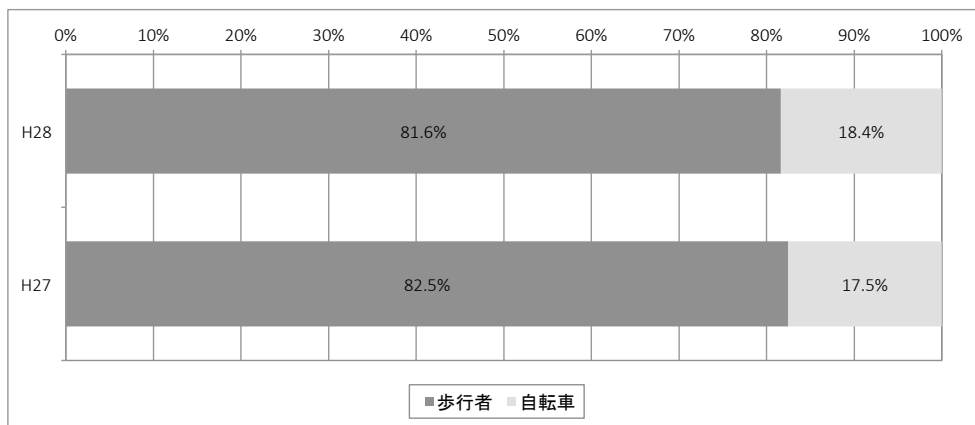
全体の構成比比較



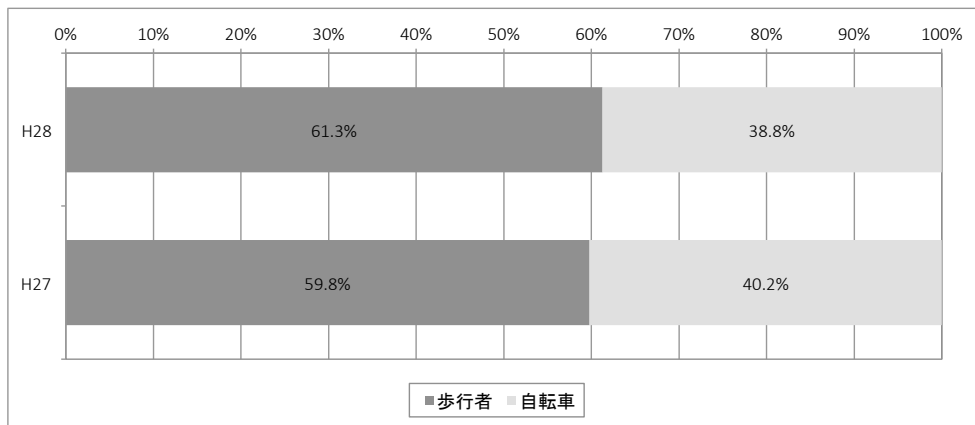
※平成27年度より地点⑬駅前広場歩行者専用デッキを追加し、総数に含めた。

地区別構成比比較

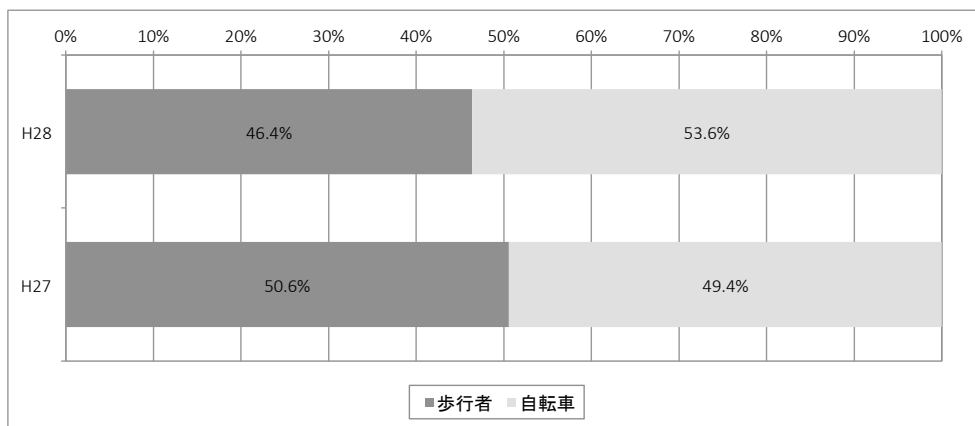
【長野地区】



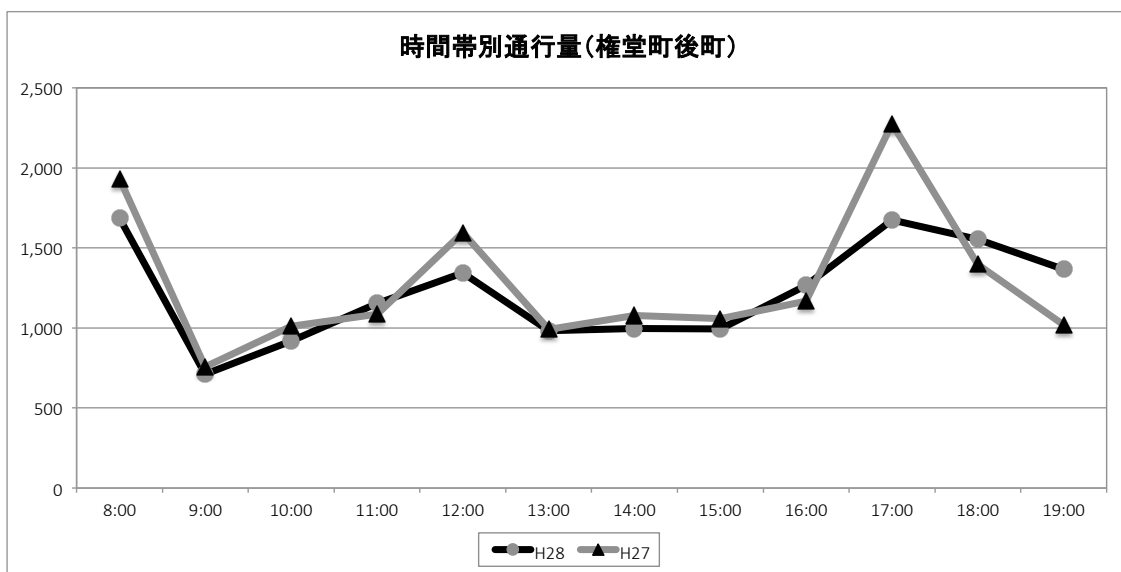
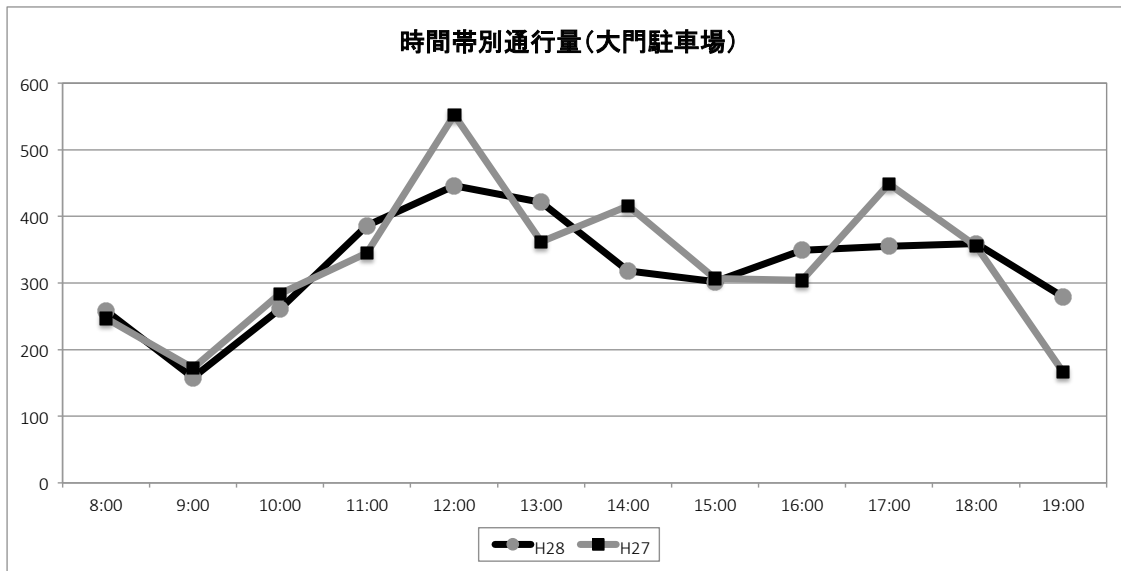
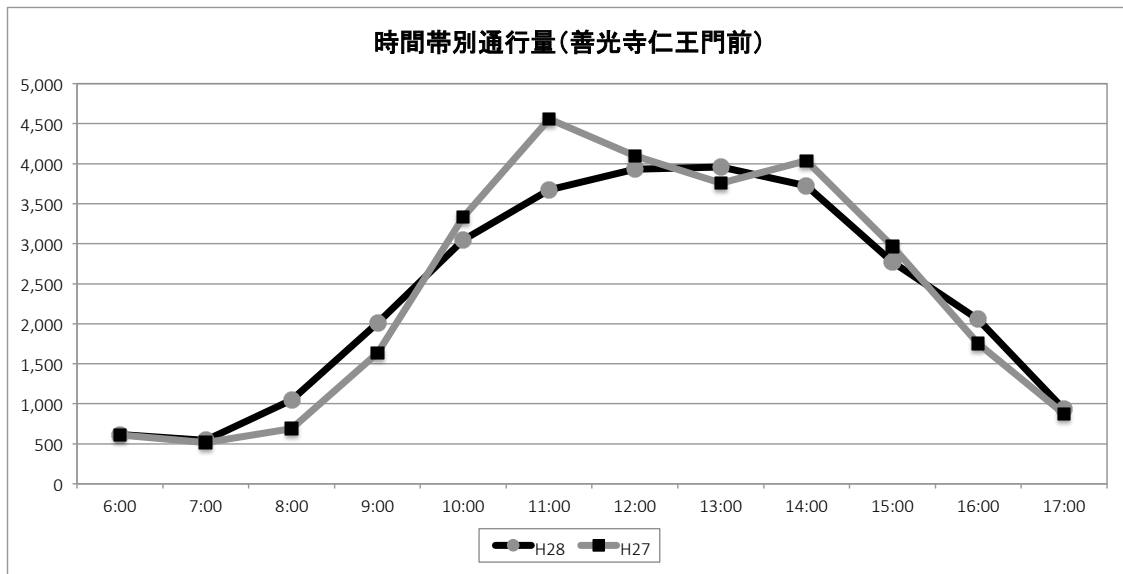
【篠ノ井地区】



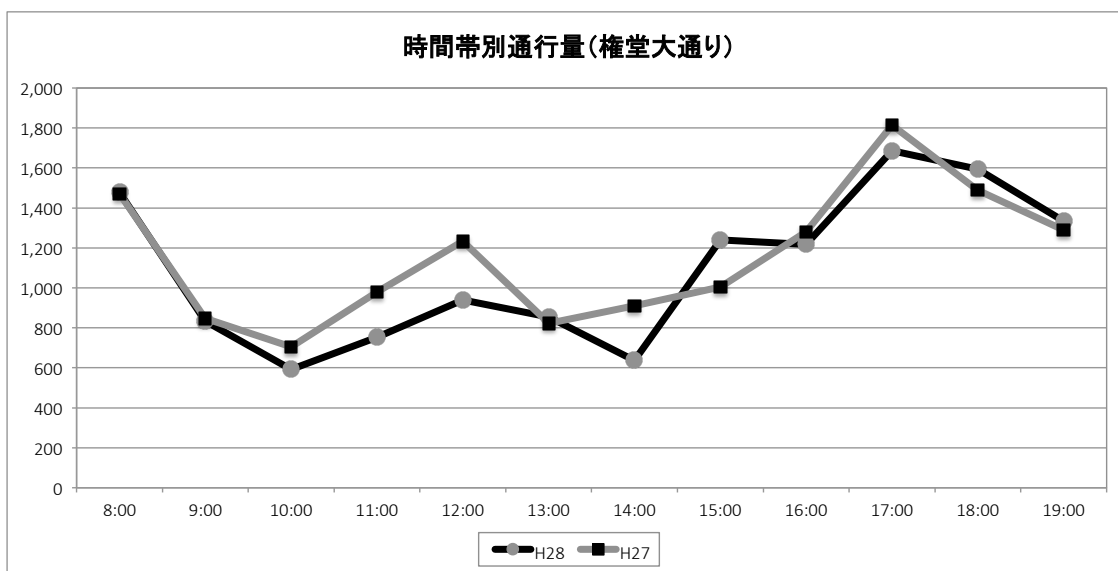
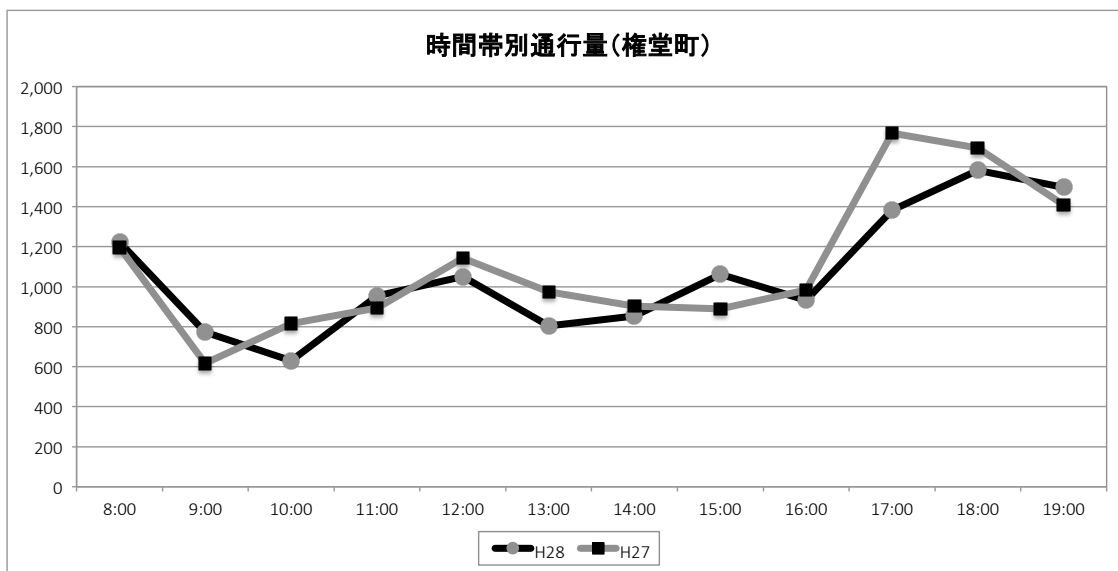
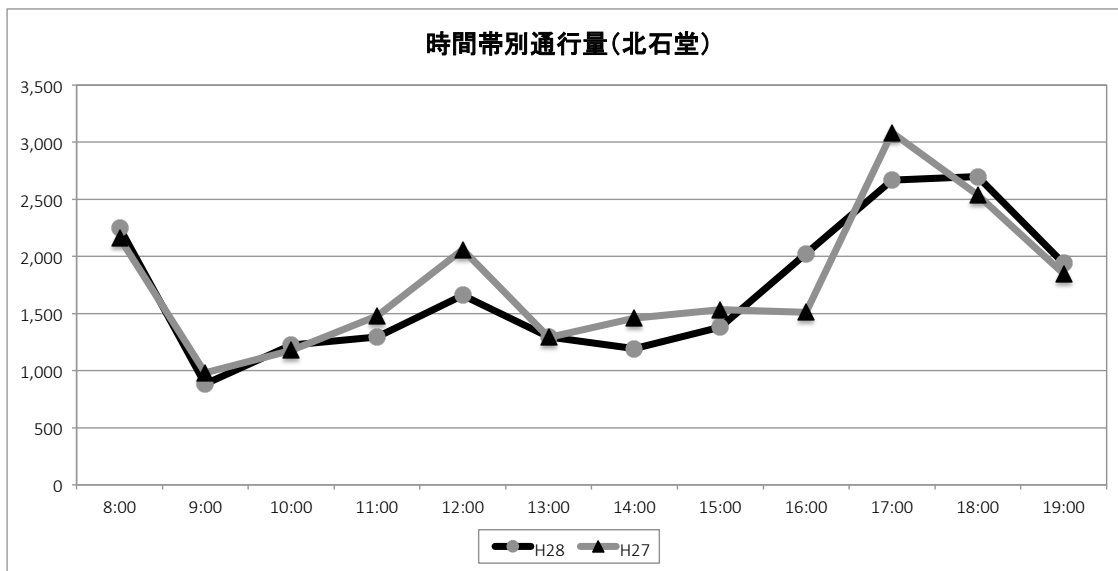
【松代地区】



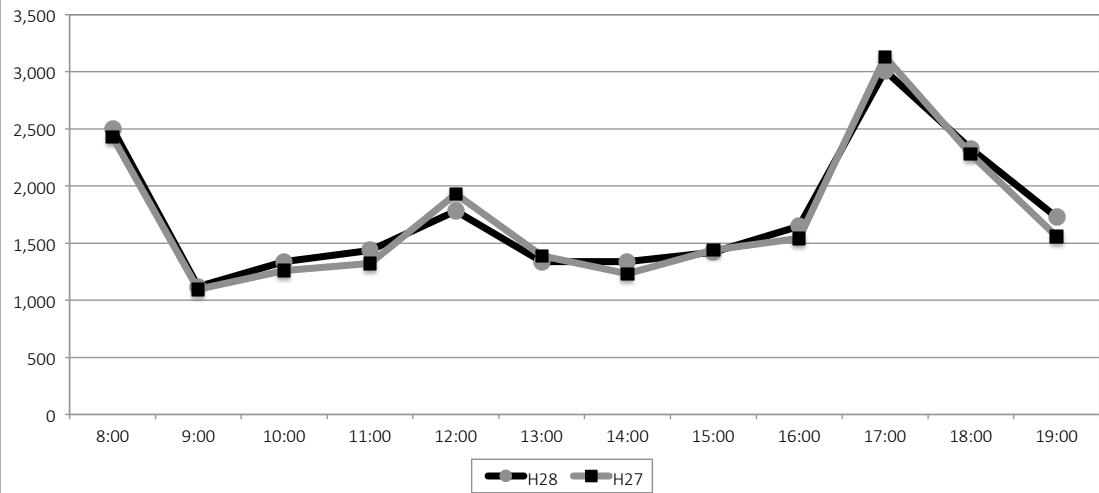
②地点別通行量の時間帯別変化



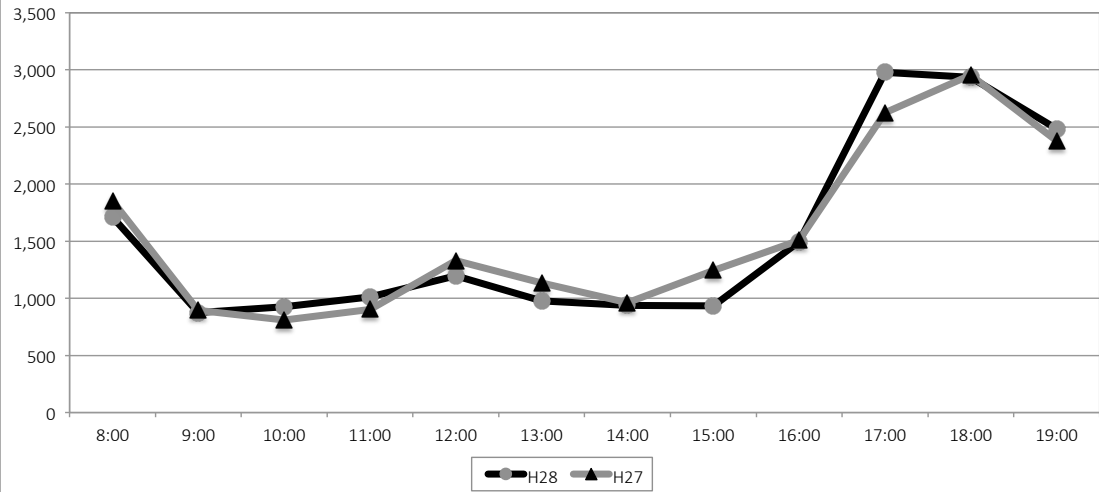




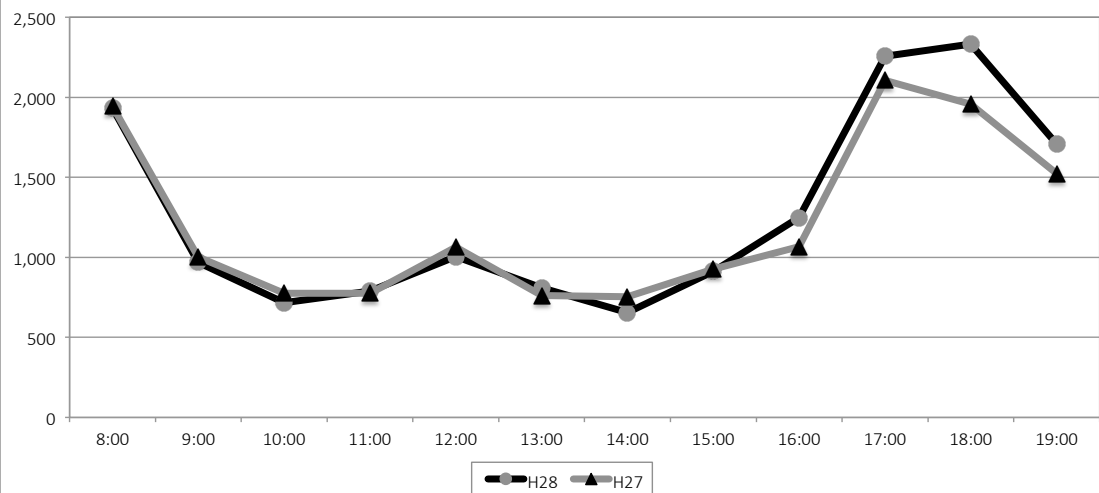
時間帯別通行量(長野銀座)

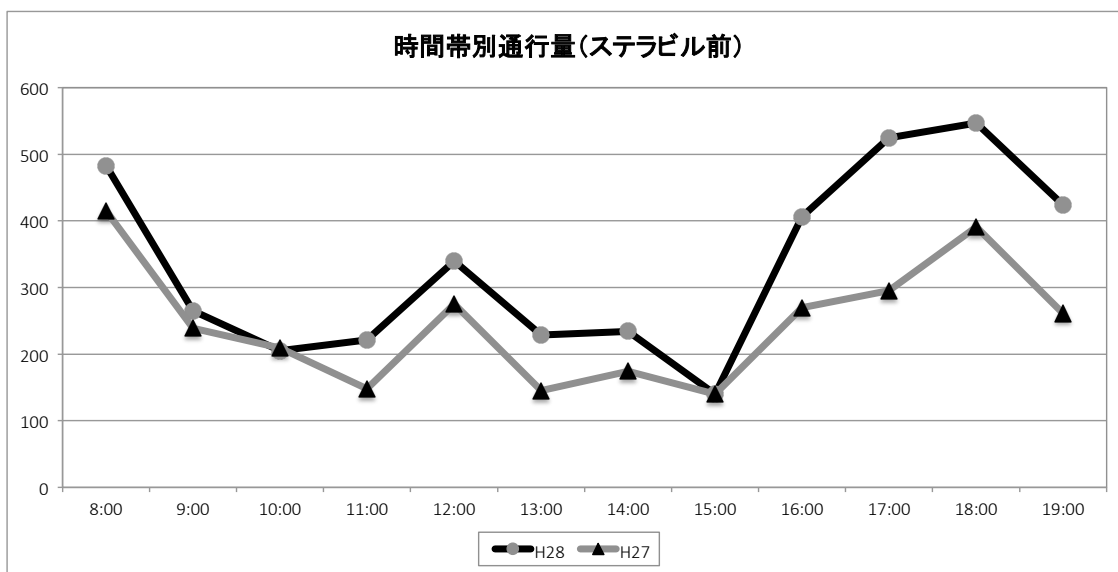
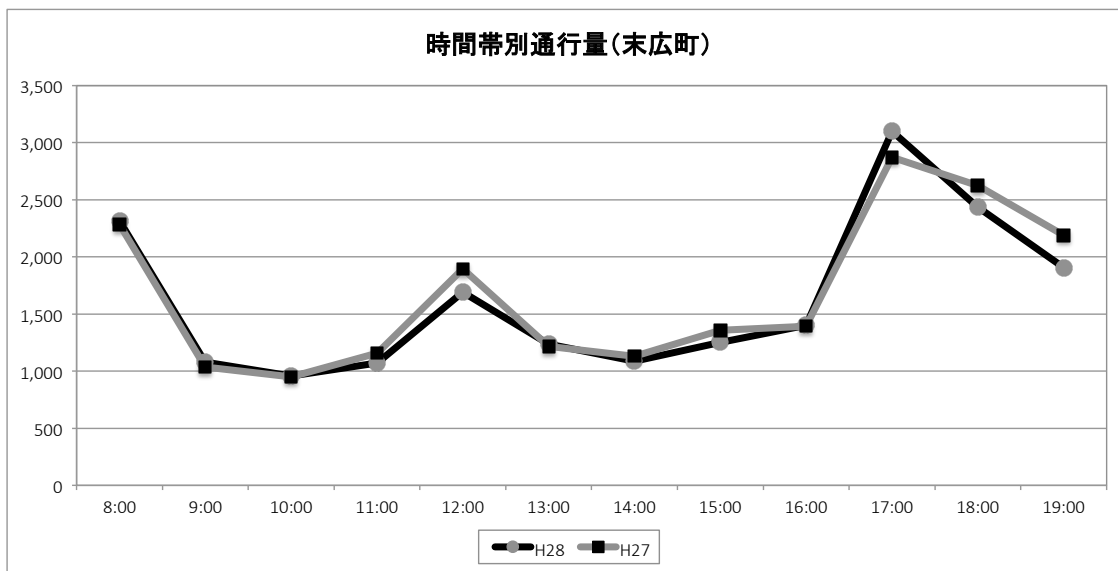
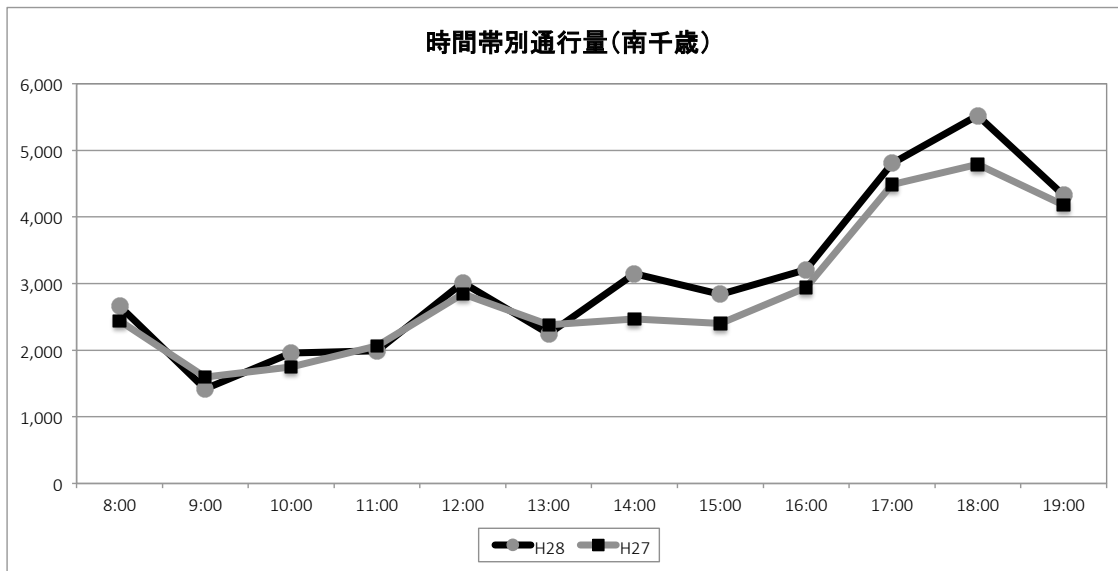


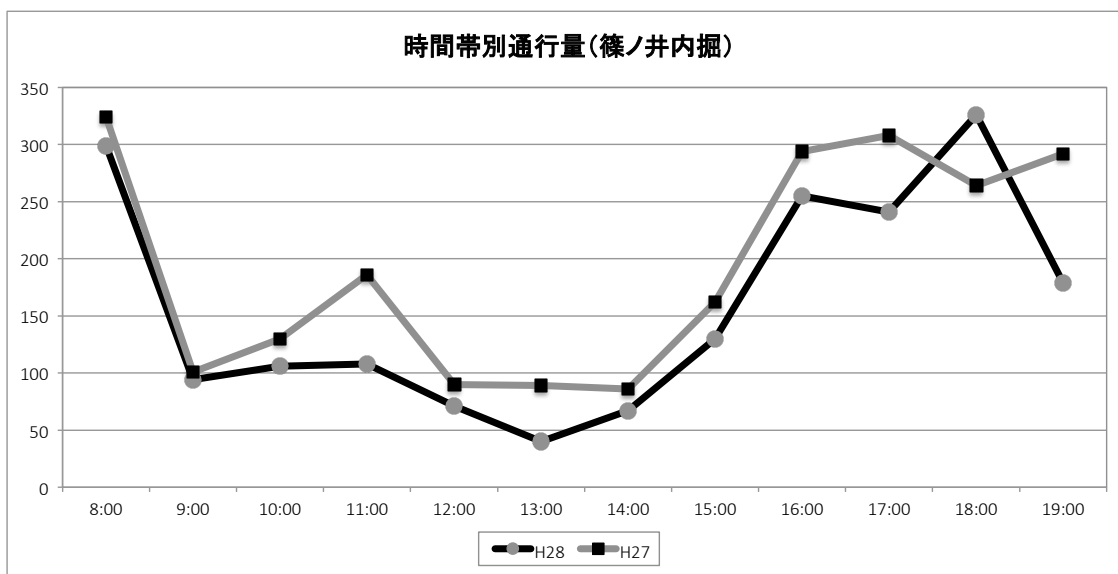
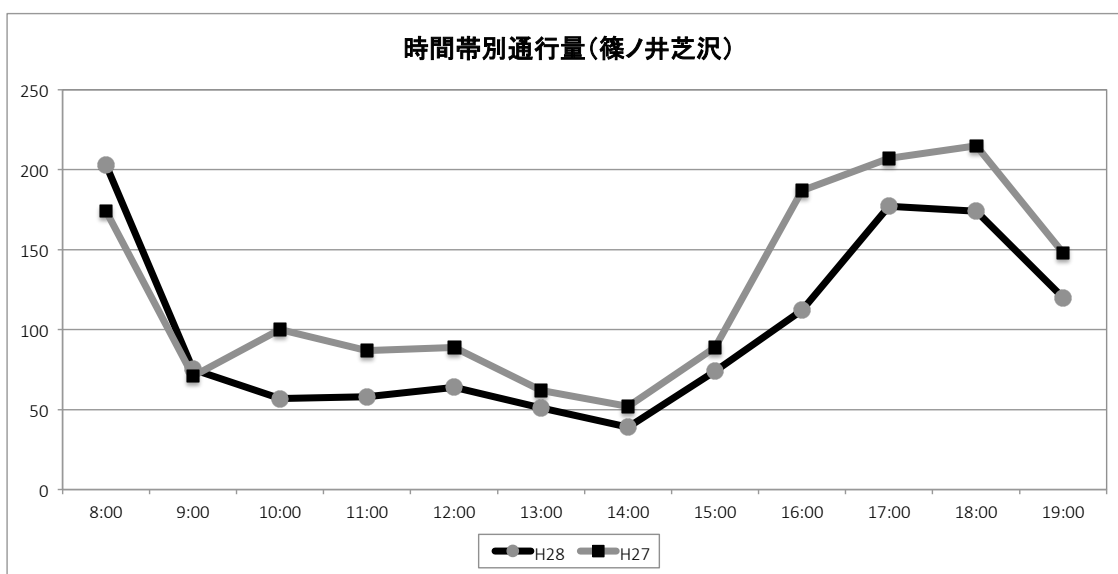
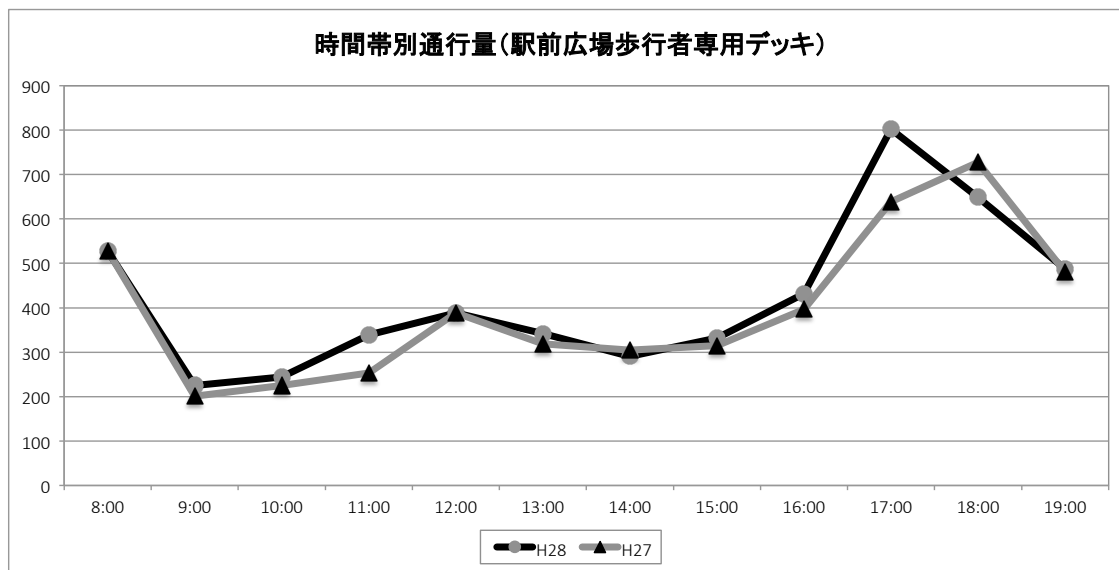
時間帯別通行量(錦町)



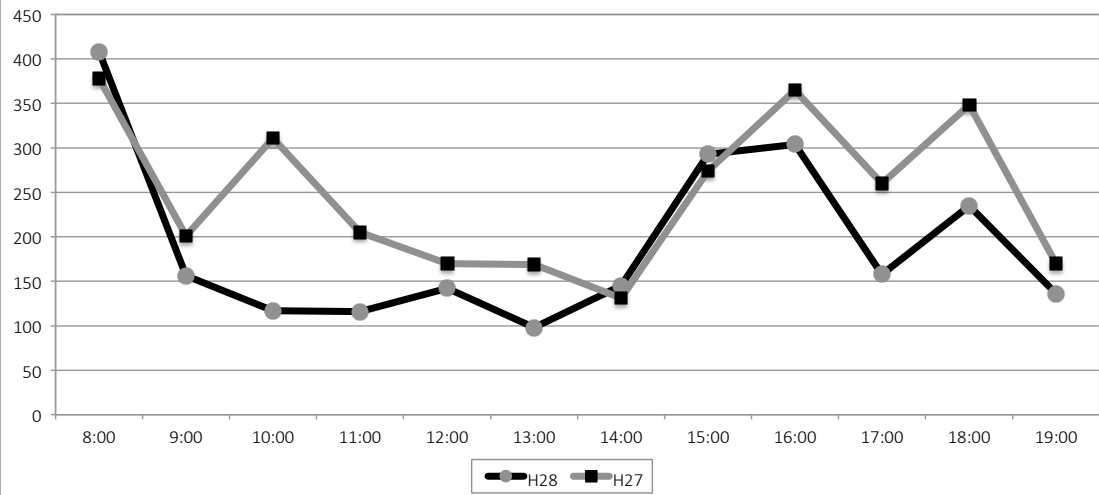
時間帯別通行量(錦町大通り)



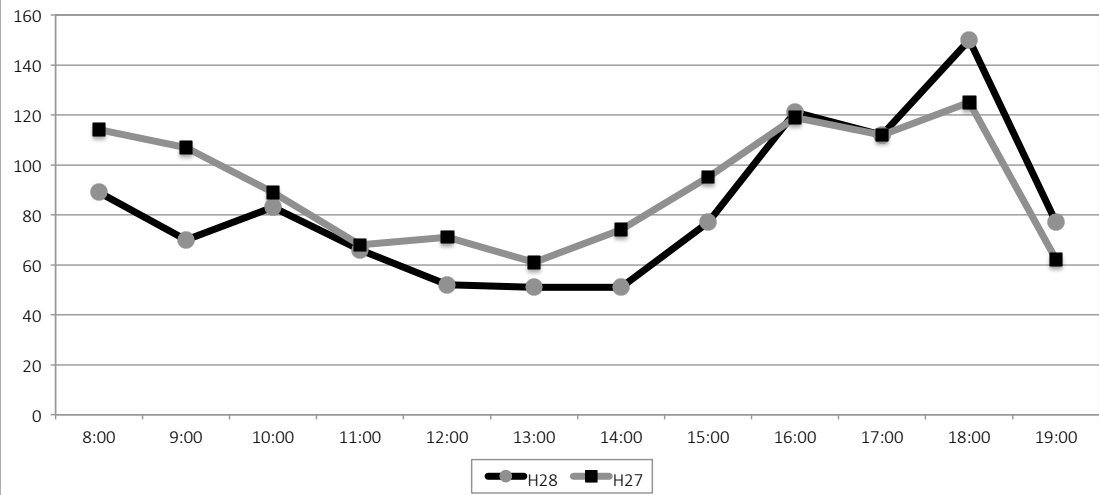




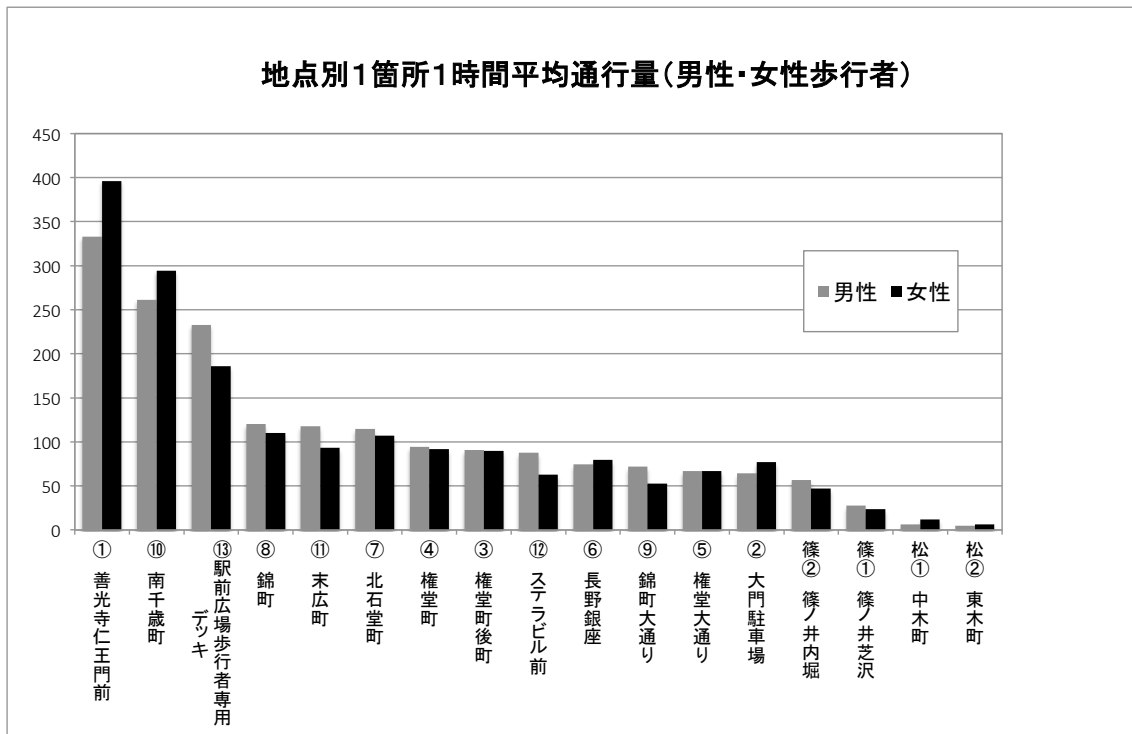
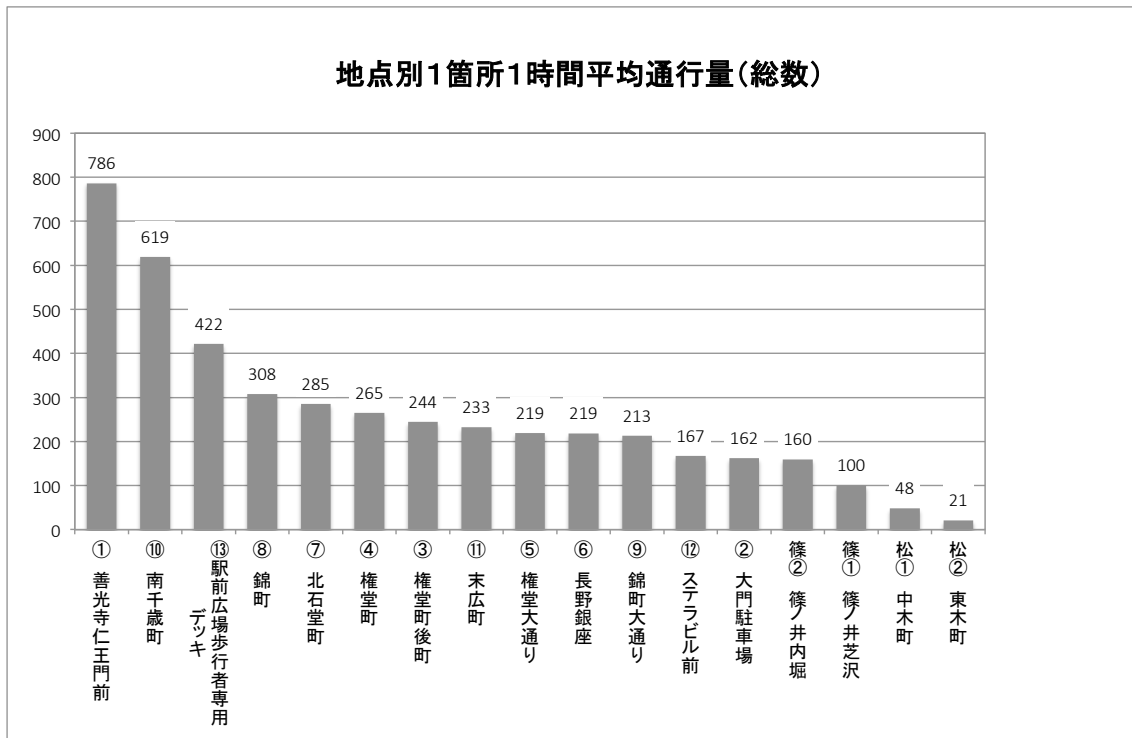
時間帯別通行量(松代中木町)



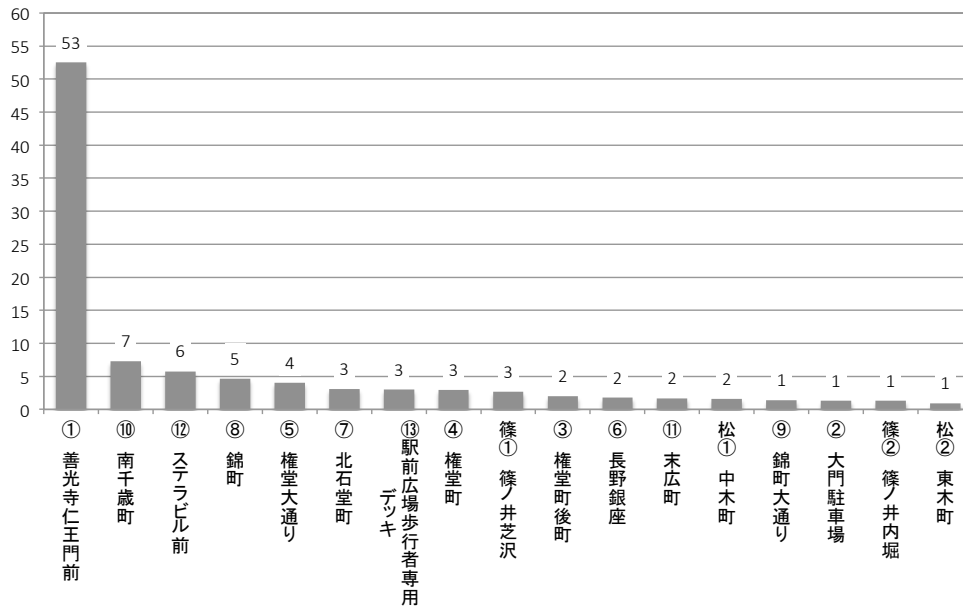
時間帯別通行量(松代東木町)



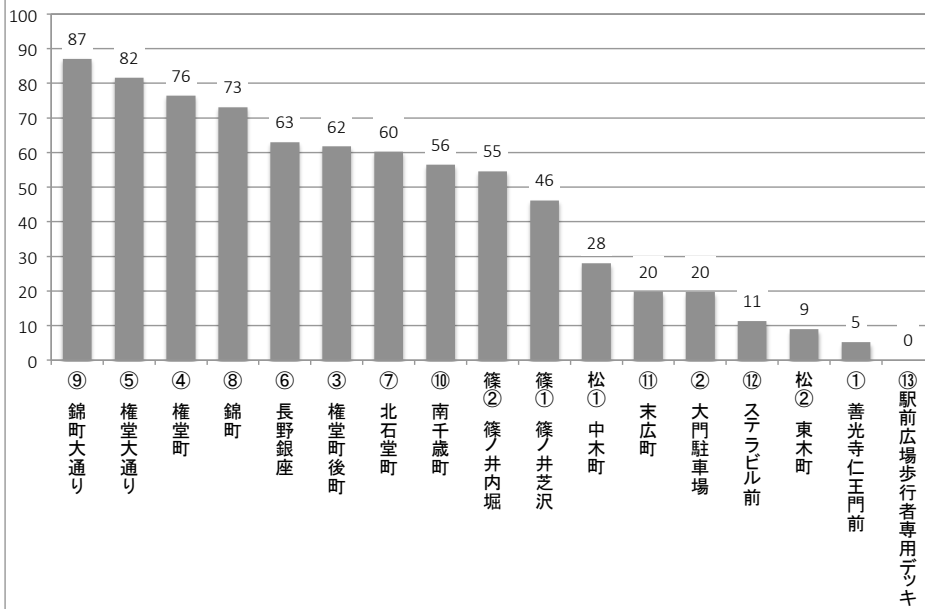
③地点別箇所別1時間平均通行量



地点別1箇所1時間平均通行量(子供)



地点別1箇所1時間平均通行量(自転車)



### Ⅲ. 地点別通行量の詳細

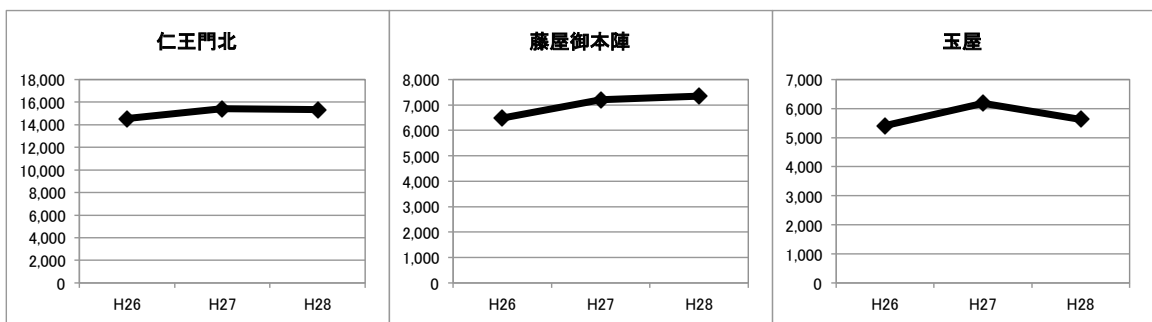
#### ①善光寺仁王門前

男	女	子供	自転車	総計
11,980	14,251	1,890	188	28,309

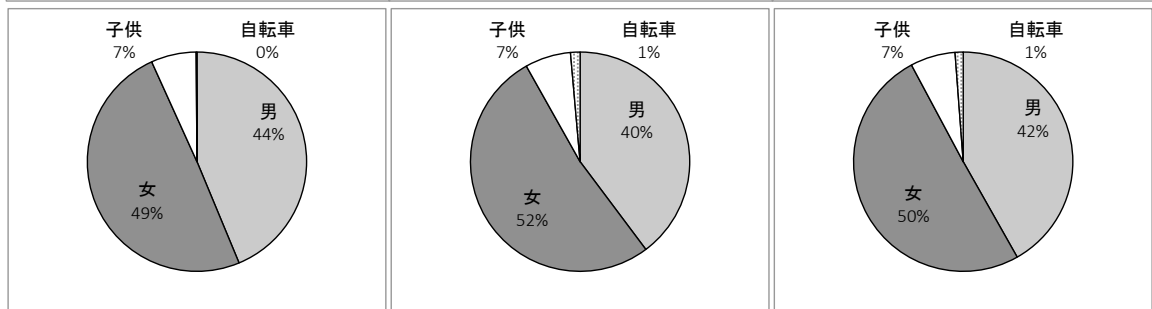
進行方向	仁王門北					藤屋御本陣					玉屋				
	善光寺					善光寺					善光寺				
時間	男	女	子供	自転車	小計	男	女	子供	自転車	小計	男	女	子供	自転車	小計
6~7	111	77	13	1	202	44	45	0	2	91	22	12	0	3	37
7~8	69	45	8	0	122	30	23	4	1	58	24	17	3	3	47
8~9	169	165	18	2	354	58	63	6	3	130	92	107	11	5	215
9~10	241	284	42	4	571	135	168	24	4	331	96	117	20	2	235
10~11	440	511	48	1	1,000	178	203	17	1	399	125	156	26	3	310
11~12	391	466	66	0	923	159	234	42	0	435	175	215	36	4	430
12~13	394	478	64	1	937	163	226	29	3	421	164	222	35	3	424
13~14	525	557	85	3	1,170	132	217	27	4	380	165	172	20	2	359
14~15	383	516	78	0	977	138	172	29	6	345	164	216	27	6	413
15~16	266	330	36	0	632	117	150	24	1	292	121	138	9	4	272
16~17	194	189	38	0	421	68	94	8	5	175	92	87	11	5	195
17~18	81	86	11	0	178	41	57	8	4	110	50	56	4	6	116
小計	3,264	3,704	507	12	7,487	1,263	1,652	218	34	3,167	1,290	1,515	202	46	3,053
進行方向	長野駅					長野駅					長野駅				
6~7	84	73	12	2	171	30	32	0	4	66	23	24	0	3	50
7~8	99	79	4	0	182	53	38	1	0	92	22	16	3	0	41
8~9	100	82	4	0	186	43	50	2	2	97	34	24	4	1	63
9~10	237	228	24	0	489	120	124	11	10	265	62	51	7	2	122
10~11	375	385	42	0	802	148	187	27	3	365	83	78	8	2	171
11~12	452	499	68	0	1,019	222	300	27	3	552	122	168	24	1	315
12~13	475	524	88	0	1,087	215	316	53	9	593	172	244	49	2	467
13~14	453	598	90	1	1,142	198	281	39	3	521	154	204	27	1	386
14~15	438	551	65	1	1,055	207	307	34	11	559	151	209	16	1	377
15~16	328	450	65	1	844	178	230	48	8	464	103	143	18	3	267
16~17	297	287	40	1	625	164	213	26	10	413	98	113	13	4	228
17~18	104	130	12	0	246	81	97	10	6	194	38	45	2	1	86
小計	3,442	3,886	514	6	7,848	1,659	2,175	278	69	4,181	1,062	1,319	171	21	2,573
合計	6,706	7,590	1,021	18	15,335	2,922	3,827	496	103	7,348	2,352	2,834	373	67	5,626

調査年	H24	H25	H26	H27	H28	H24	H25	H26	H27	H28	H24	H25	H26	H27	H28
総数	15,245	7,892	14,551	15,440	15,335	6,428	3,271	6,486	7,207	7,348	5,231	2,529	5,415	6,188	5,626

通行量総数の推移  
(過去3年間)



平成二十八年度の構成割合



※平成25年度は、雨模様の天候であった。

※平成26~28年度は、6時~18時の調査となる。



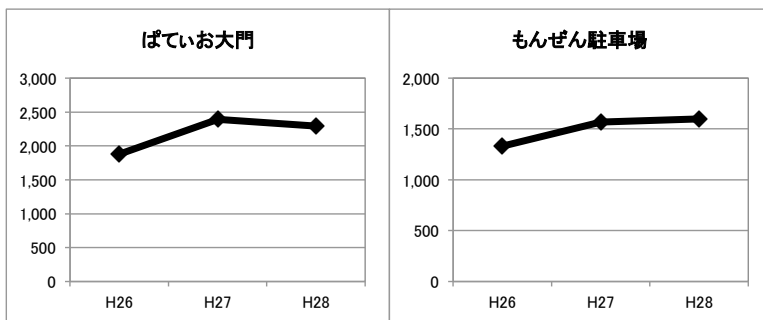
②大門駐車場

男	女	子供	自転車	総計
1,542	1,845	32	473	3,892

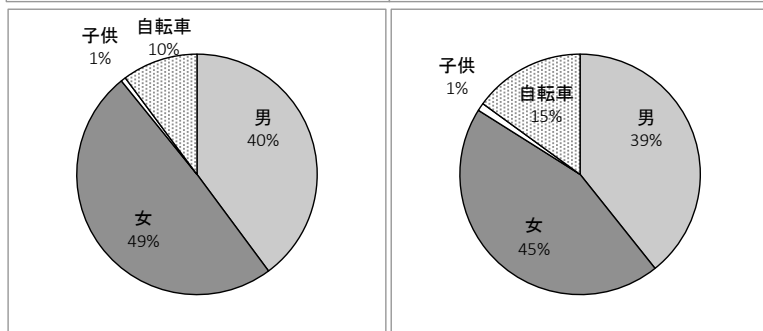
進行方向	ばていお大門					もんぜん駐車場				
	善光寺					善光寺				
時間	男	女	子供	自転車	小計	男	女	子供	自転車	小計
8～9	28	39	0	23	90	4	7	0	18	29
9～10	28	24	0	2	54	15	8	0	2	25
10～11	48	43	0	4	95	14	16	0	5	35
11～12	53	60	2	2	117	31	32	1	8	72
12～13	43	60	1	6	110	29	66	2	5	102
13～14	36	56	0	3	95	51	49	0	6	106
14～15	22	36	1	3	62	31	36	0	8	75
15～16	16	20	0	6	42	34	38	1	17	90
16～17	25	27	0	5	57	23	21	0	15	59
17～18	35	38	0	10	83	27	20	2	21	70
18～19	46	43	0	12	101	29	22	0	24	75
19～20	29	26	1	14	70	31	22	0	12	65
小計	409	472	5	90	976	319	337	6	141	803
進行方向	長野駅					長野駅				
時間	男	女	子供	自転車	小計	男	女	子供	自転車	小計
8～9	44	42	0	11	97	19	12	0	11	42
9～10	25	30	0	5	60	9	7	0	3	19
10～11	43	49	0	10	102	16	7	0	6	29
11～12	45	85	0	10	140	18	29	0	10	57
12～13	62	68	1	13	144	36	48	2	4	90
13～14	53	74	0	10	137	31	48	0	4	83
14～15	21	35	0	6	62	49	65	0	5	119
15～16	22	32	3	10	67	47	46	3	7	103
16～17	43	65	3	17	128	34	50	4	17	105
17～18	55	73	1	7	136	17	35	2	12	66
18～19	64	61	2	10	137	16	21	0	9	46
19～20	27	44	0	34	105	18	10	0	11	39
小計	504	658	10	143	1,315	310	378	11	99	798
合計	913	1,130	15	233	2,291	629	715	17	240	1,601

調査年	H24	H25	H26	H27	H28	H24	H25	H26	H27	H28
総数	1,831	2,262	1,878	2,390	2,291	1,443	1,619	1,331	1,569	1,601

通行量総数の推移  
(過去3年間)



平成二十八年度の構成割合



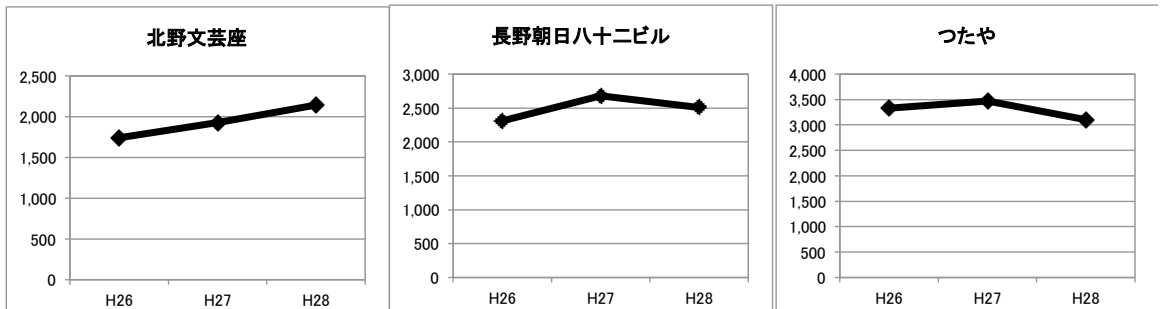
③権堂町後町

男	女	子供	自転車	総計
5,435	5,391	119	3,704	14,649

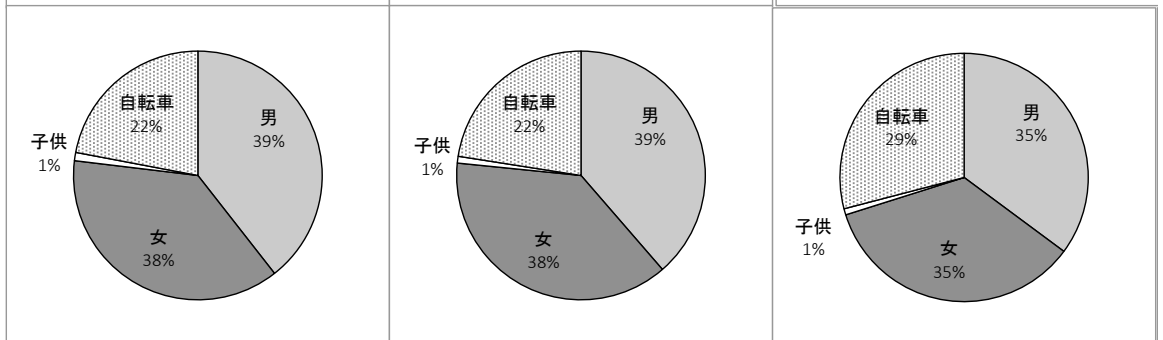
進行方向	北野文芸座					長野朝日八十二ビル					つたや				
	善光寺					善光寺					善光寺				
時間	男	女	子供	自転車	小計	男	女	子供	自転車	小計	男	女	子供	自転車	小計
8~9	24	23	1	19	67	50	35	3	36	124	23	29	0	36	88
9~10	15	5	0	12	32	25	29	5	25	84	26	1	0	15	42
10~11	27	18	1	12	58	30	25	0	16	71	45	59	0	22	126
11~12	41	24	0	17	82	33	36	0	14	83	60	69	1	30	160
12~13	38	42	0	12	92	64	43	0	8	115	73	51	0	29	153
13~14	41	33	0	16	90	49	56	1	31	137	24	29	0	29	82
14~15	26	39	0	18	83	24	26	0	18	68	29	38	0	0	67
15~16	28	29	0	28	85	37	38	0	25	100	39	36	2	28	105
16~17	29	32	2	18	81	31	35	1	32	99	35	27	3	42	107
17~18	51	43	4	28	126	63	52	2	51	168	61	55	4	57	177
18~19	43	37	2	36	118	59	41	2	30	132	63	39	2	43	147
19~20	41	36	2	24	103	43	22	1	34	100	88	46	0	64	198
小計	404	361	12	240	1,017	508	438	15	320	1,281	566	479	12	395	1,452
進行方向	長野駅					長野駅					長野駅				
8~9	84	85	0	70	239	37	51	1	25	114	102	89	0	134	325
9~10	22	14	0	12	48	22	31	0	36	89	27	24	0	32	83
10~11	19	15	0	9	43	21	25	1	11	58	30	52	2	32	116
11~12	32	22	0	16	70	38	29	0	9	76	46	56	1	25	128
12~13	40	37	0	11	88	58	63	0	11	132	51	37	0	38	126
13~14	32	34	0	10	76	53	52	0	15	120	31	37	0	38	106
14~15	34	50	0	7	91	22	31	0	11	64	37	36	0	1	74
15~16	38	27	3	16	84	26	48	1	23	98	29	40	1	32	102
16~17	32	55	4	19	110	36	53	2	24	115	40	57	2	60	159
17~18	46	50	3	20	119	74	57	0	33	164	39	67	1	31	138
18~19	36	33	1	24	94	37	37	0	23	97	47	49	4	31	131
19~20	26	20	0	18	64	37	37	2	24	100	46	63	2	53	164
小計	441	442	11	232	1,126	461	514	7	245	1,227	525	607	13	507	1,652
合計	845	803	23	472	2,143	969	952	22	565	2,508	1,091	1,086	25	902	3,104

調査年	H24	H25	H26	H27	H28	H24	H25	H26	H27	H28	H24	H25	H26	H27	H28
総数	-	2,474	1,740	1,930	2,143	-	2,574	2,311	2,680	2,508	-	2,945	3,326	3,471	3,104

通行量総数の推移  
(過去3年間)



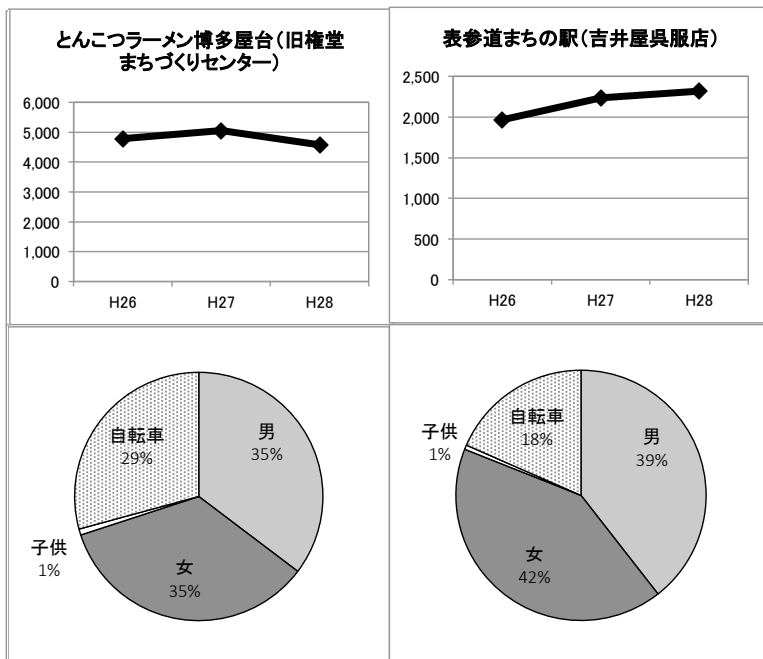
平成二十八年度の構成割合



		とんこつラーメン博多屋台(旧権堂まちづくりセンター)					表参道まちの駅(吉井屋呉服店)				
進行方向	中央通り					善光寺					
時間	男	女	子供	自転車	小計	男	女	子供	自転車	小計	
8~9	130	132	1	172	435	30	30	0	30	90	
9~10	30	41	1	53	125	33	23	0	6	62	
10~11	33	45	0	52	130	39	43	0	11	93	
11~12	42	72	0	43	157	46	49	2	9	106	
12~13	91	82	1	55	229	37	39	0	14	90	
13~14	43	44	0	28	115	17	18	0	8	43	
14~15	54	74	3	85	216	19	23	0	4	46	
15~16	42	35	3	47	127	20	23	0	5	48	
16~17	63	60	4	23	150	32	26	1	13	72	
17~18	62	59	1	34	156	29	35	0	19	83	
18~19	73	64	3	56	196	40	32	1	23	96	
19~20	41	58	3	54	156	44	33	0	24	101	
小計	704	766	20	702	2,192	386	374	4	166	930	
進行方向	権堂駅					長野駅					
8~9	30	28	0	39	97	51	35	0	20	106	
9~10	21	38	0	18	77	23	37	0	9	69	
10~11	33	48	1	35	117	41	49	0	17	107	
11~12	60	71	0	41	172	52	56	0	12	120	
12~13	109	69	0	33	211	53	34	1	19	107	
13~14	38	58	1	30	127	34	42	0	12	88	
14~15	39	76	0	95	210	19	46	0	14	79	
15~16	51	49	0	81	181	22	31	2	10	65	
16~17	66	94	6	43	209	53	64	3	44	164	
17~18	174	142	4	57	377	66	85	1	14	166	
18~19	183	96	4	84	367	70	65	2	39	176	
19~20	108	52	0	80	240	44	45	0	51	140	
小計	912	821	16	636	2,385	528	589	9	261	1,387	
合計	1,616	1,587	36	1,338	4,577	914	963	13	427	2,317	

調査年	H24	H25	H26	H27	H28	H24	H25	H26	H27	H28
総数	-	4,925	4,788	5,048	4,577	-	2,556	1,966	2,238	2,317

通行量  
（過去3年間）  
総数の推移



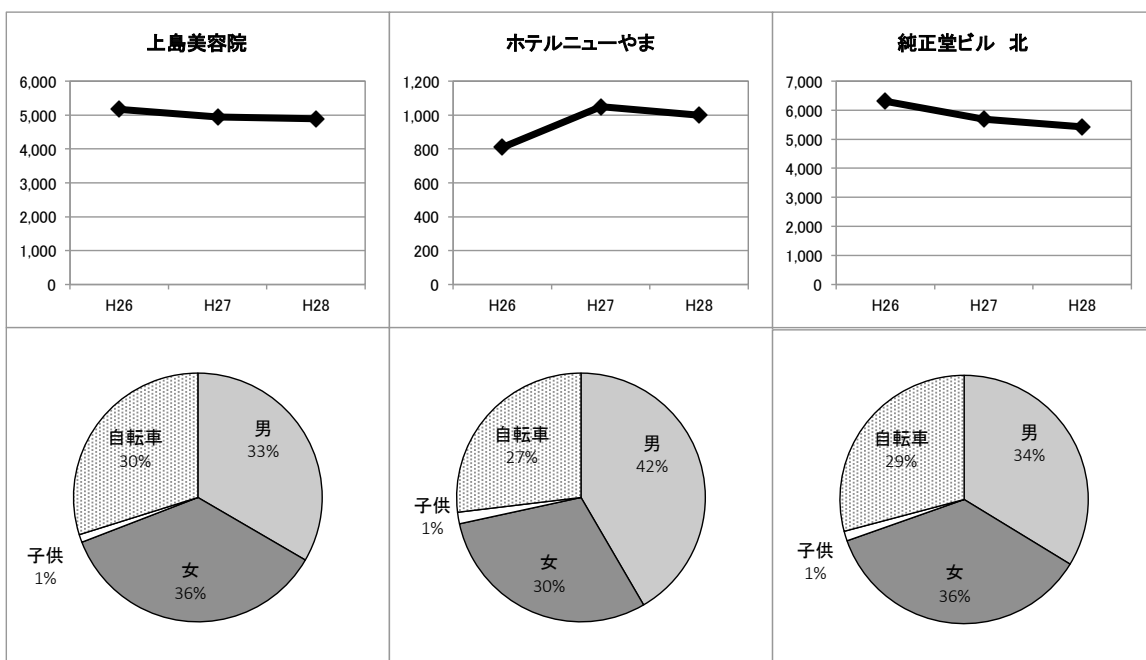
④権堂町

男	女	子供	自転車	総計
4,531	4,399	143	3,670	12,743

進行方向	上島美容院					ホテルニューやま					純正堂ビル 北				
	大通り					善光寺					大通り				
時間	男	女	子供	自転車	小計	男	女	子供	自転車	小計	男	女	子供	自転車	小計
8～9	26	32	0	53	111	15	7	0	12	34	33	30	0	27	90
9～10	22	54	0	5	81	10	6	0	2	18	40	100	4	45	189
10～11	37	56	2	49	144	9	4	0	10	23	17	31	2	40	90
11～12	61	71	0	54	186	13	16	0	4	33	67	92	1	63	223
12～13	85	65	0	43	193	8	6	0	2	16	93	96	0	57	246
13～14	43	59	1	35	138	7	8	0	10	25	69	91	3	43	206
14～15	44	85	0	51	180	11	7	2	20	40	44	70	0	52	166
15～16	42	46	0	51	139	5	11	1	15	32	131	189	3	45	368
16～17	70	104	11	102	287	13	10	1	19	43	33	26	6	87	152
17～18	165	138	11	107	421	23	21	3	13	60	127	114	0	123	364
18～19	189	111	0	100	400	43	25	1	9	78	156	98	10	97	361
19～20	127	70	0	76	273	54	21	0	8	83	138	71	0	79	288
小計	911	891	25	726	2,553	211	142	8	124	485	948	1,008	29	758	2,743
進行方向	中央通り					長野駅					中央通り				
8～9	127	135	0	135	397	20	20	0	25	65	130	128	0	160	418
9～10	35	51	1	70	157	10	15	0	11	36	52	79	0	70	201
10～11	35	57	0	59	151	4	5	0	17	26	8	40	0	60	108
11～12	43	69	1	54	167	8	16	0	4	28	58	98	2	51	209
12～13	72	76	1	51	200	9	6	1	3	19	93	88	0	70	251
13～14	38	45	0	36	119	10	10	1	11	32	65	61	0	65	191
14～15	62	79	3	54	198	13	8	0	17	38	57	65	7	50	179
15～16	27	37	5	48	117	5	7	0	14	26	101	122	7	55	285
16～17	62	61	4	55	182	17	5	0	22	44	20	12	0	54	86
17～18	59	64	6	69	198	29	10	3	10	52	50	55	2	73	180
18～19	87	90	4	52	233	35	33	2	6	76	125	97	9	68	299
19～20	75	93	0	50	218	45	23	0	5	73	121	92	13	45	271
小計	722	857	25	733	2,337	205	158	7	145	515	880	937	40	821	2,678
合計	1,633	1,748	50	1,459	4,890	416	300	15	269	1,000	1,828	1,945	69	1,579	5,421

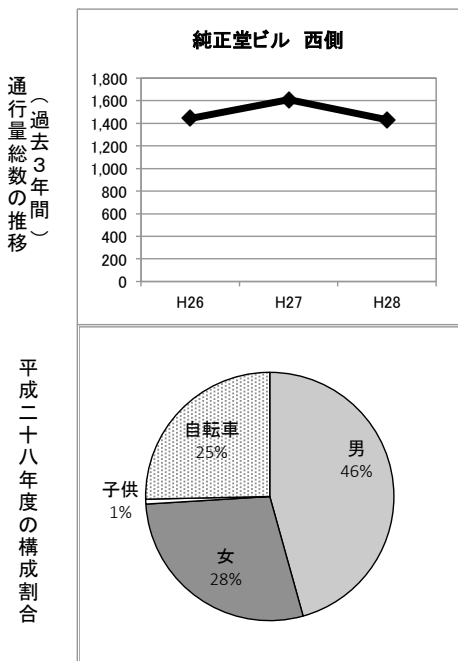
調査年	H24	H25	H26	H27	H28	H24	H25	H26	H27	H28	H24	H25	H26	H27	H28
総数	5,140	5,374	5,171	4,943	4,890	888	998	809	1,048	1,000	5,477	5,956	6,311	5,684	5,421

通行量総数の推移  
(過去3年間)



純正堂ビル 西側					
進行方向	善光寺				
時間	男	女	子供	自転車	小計
8～9	18	10	0	10	38
9～10	19	16	0	7	42
10～11	15	12	0	19	46
11～12	19	15	0	12	46
12～13	31	16	1	18	66
13～14	21	17	0	14	52
14～15	19	11	0	0	30
15～16	12	18	0	19	49
16～17	22	16	0	29	67
17～18	11	5	0	9	25
18～19	11	8	0	1	20
19～20	88	33	0	18	139
小計	286	177	1	156	620
進行方向	長野駅				
時間	男	女	子供	自転車	小計
8～9	17	19	0	34	70
9～10	16	14	0	18	48
10～11	12	8	1	21	42
11～12	17	17	2	27	63
12～13	34	13	0	12	59
13～14	18	14	0	9	41
14～15	15	8	0	0	23
15～16	14	20	0	12	46
16～17	18	17	0	36	71
17～18	38	19	0	25	82
18～19	68	47	0	0	115
19～20	101	33	5	13	152
小計	368	229	8	207	812
合計	654	406	9	363	1,432

調査年	H24	H25	H26	H27	H28
総数	1,546	1,438	1,443	1,609	1,432

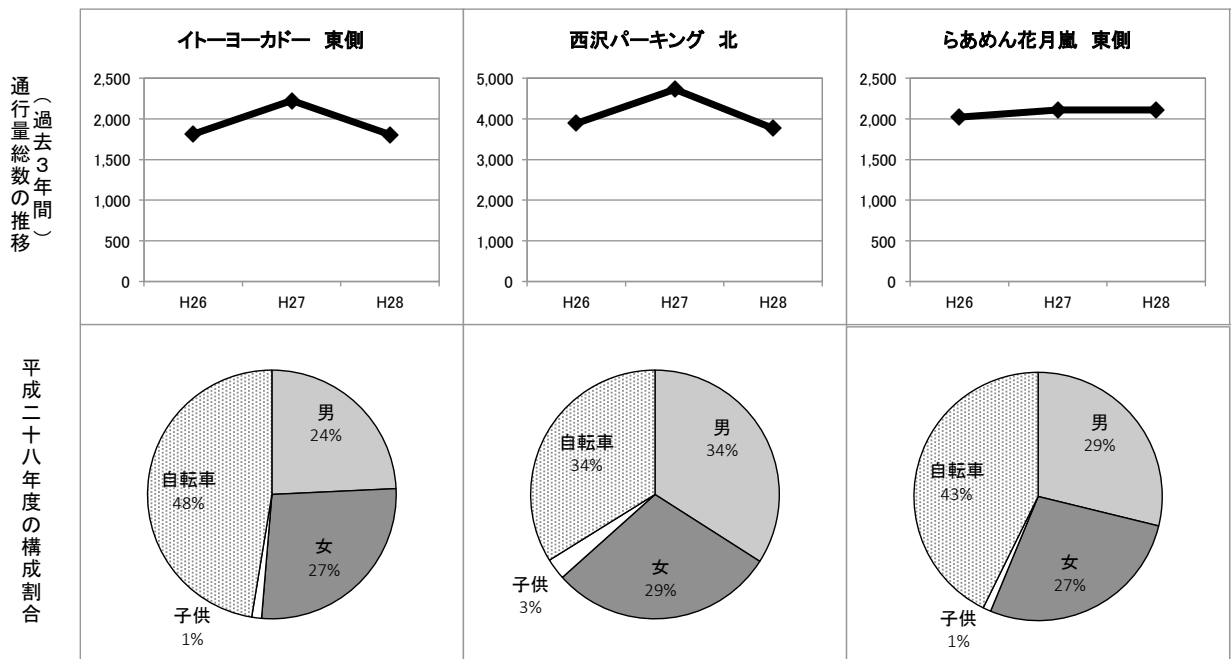


⑤権堂大通り

男	女	子供	自転車	総計
4,009	4,017	243	4,894	13,163

進行方向	イトーヨーカドー 東側					西沢パーキング 北					らあめん花月嵐 東側				
	善光寺下駅					中央通り					権堂駅				
時間	男	女	子供	自転車	小計	男	女	子供	自転車	小計	男	女	子供	自転車	小計
8～9	17	18	0	15	50	117	141	3	125	386	17	13	0	57	87
9～10	14	13	0	15	42	30	44	0	74	148	18	14	2	30	64
10～11	10	8	0	38	56	23	44	1	51	119	13	10	0	4	27
11～12	21	14	0	1	36	33	44	2	36	115	12	17	0	30	59
12～13	18	22	0	17	57	33	52	0	25	110	25	27	0	27	79
13～14	13	19	0	16	48	27	27	0	60	114	34	36	0	20	90
14～15	13	15	0	36	64	29	24	0	50	103	4	16	0	23	43
15～16	12	23	0	40	75	49	33	19	45	146	24	26	0	54	104
16～17	13	45	5	68	131	50	59	8	49	166	23	29	2	63	117
17～18	40	36	0	65	141	90	66	25	65	246	51	45	2	105	203
18～19	46	31	2	68	147	95	58	0	55	208	45	45	0	63	153
19～20	34	27	3	59	123	89	45	2	38	174	58	37	1	43	139
小計	251	271	10	438	970	665	637	60	673	2,035	324	315	7	519	1,165
進行方向	長野駅					長野大通り					長野駅				
8～9	10	19	0	68	97	34	34	2	60	130	22	19	0	55	96
9～10	13	13	1	52	79	13	31	0	19	63	8	14	0	30	52
10～11	10	8	0	52	70	13	16	0	31	60	8	8	0	20	36
11～12	11	17	0	2	30	27	33	0	28	88	15	19	0	25	59
12～13	15	21	2	19	57	55	46	4	25	130	28	25	0	25	78
13～14	12	19	1	21	53	24	35	0	44	103	18	22	0	21	61
14～15	8	9	0	22	39	29	27	0	46	102	11	21	0	16	48
15～16	20	25	0	27	72	43	32	13	66	154	28	24	3	30	85
16～17	26	23	6	49	104	57	57	9	69	192	20	21	3	38	82
17～18	13	25	0	49	87	118	73	15	114	320	41	29	8	50	128
18～19	23	22	0	20	65	105	48	0	61	214	45	40	0	31	116
19～20	26	17	3	37	83	98	35	1	38	172	40	22	1	41	104
小計	187	218	13	418	836	616	467	44	601	1,728	284	264	15	382	945
合計	438	489	23	856	1,806	1,281	1,104	104	1,274	3,763	608	579	22	901	2,110

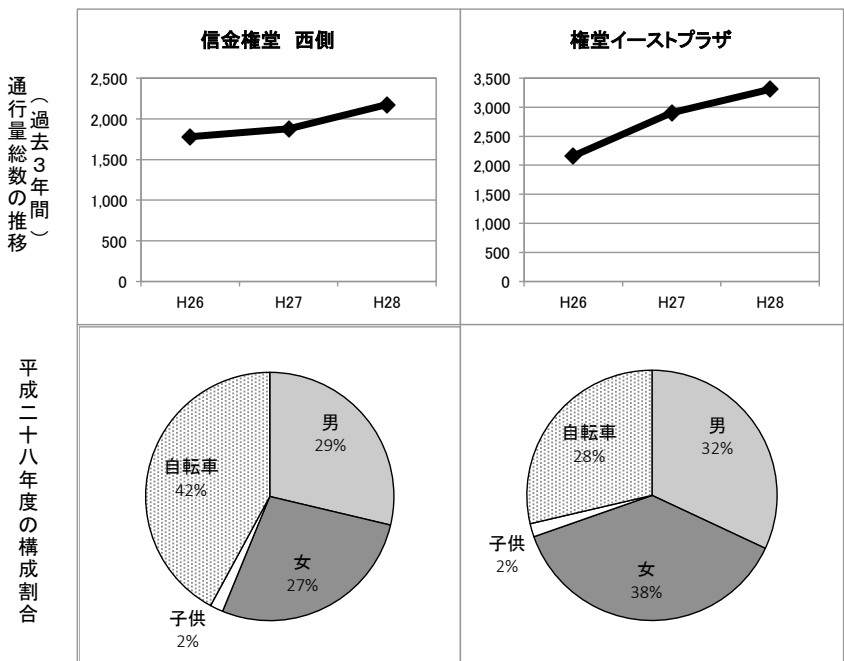
調査年	H24	H25	H26	H27	H28	H24	H25	H26	H27	H28	H24	H25	H26	H27	H28
総数	3,095	2,176	1,809	2,226	1,806	7,143	4,454	3,889	4,727	3,763	2,143	2,409	2,018	2,109	2,110



※ごん堂広場にて、「第19回ながの大道芸フェスティバル前夜祭」(14:00～20:30)が開催されたため、広場を通行する歩行者は計測されていない。

進行方向	信金権堂 西側					権堂イーストプラザ				
	権堂駅					善光寺下駅				
時間	男	女	子供	自転車	小計	男	女	子供	自転車	小計
8～9	31	27	0	54	112	43	46	1	51	141
9～10	33	31	0	15	79	54	53	0	13	120
10～11	14	19	0	16	49	14	26	0	11	51
11～12	26	24	2	20	72	19	29	1	22	71
12～13	24	24	0	29	77	57	71	1	22	151
13～14	13	19	0	19	51	45	58	0	16	119
14～15	4	6	0	20	30	22	40	2	17	81
15～16	27	29	3	57	116	44	48	16	20	128
16～17	15	18	0	17	50	40	44	5	53	142
17～18	28	37	1	19	85	56	59	5	70	190
18～19	34	27	3	85	149	61	51	0	58	170
19～20	47	33	2	26	108	51	50	2	49	152
小計	296	294	11	377	978	506	575	33	402	1,516
進行方向	長野駅					長野駅				
時間	男	女	子供	自転車	小計	男	女	子供	自転車	小計
8～9	59	42	0	105	206	38	28	1	105	172
9～10	23	23	1	44	91	29	24	1	42	96
10～11	6	24	0	21	51	14	33	0	26	73
11～12	14	24	1	35	74	54	64	1	31	150
12～13	28	16	0	23	67	33	67	0	34	134
13～14	28	29	0	24	81	52	64	0	18	134
14～15	7	12	0	20	39	34	37	2	16	89
15～16	49	50	19	84	202	39	74	9	37	159
16～17	17	16	2	14	49	55	51	3	75	184
17～18	24	14	2	36	76	66	81	5	59	211
18～19	49	36	1	64	150	83	96	0	43	222
19～20	24	18	0	68	110	55	53	2	60	170
小計	328	304	26	538	1,196	552	672	24	546	1,794
合計	624	598	37	915	2,174	1,058	1,247	57	948	3,310

調査年	H24	H25	H26	H27	H28	H24	H25	H26	H27	H28
総数	2,359	2,258	1,780	1,880	2,174	4,232	3,265	2,161	2,907	3,310



※権堂イーストプラザは、平成26年度からの調査結果とし、平成25年度まで長野電鉄ビル西側での調査結果となる。

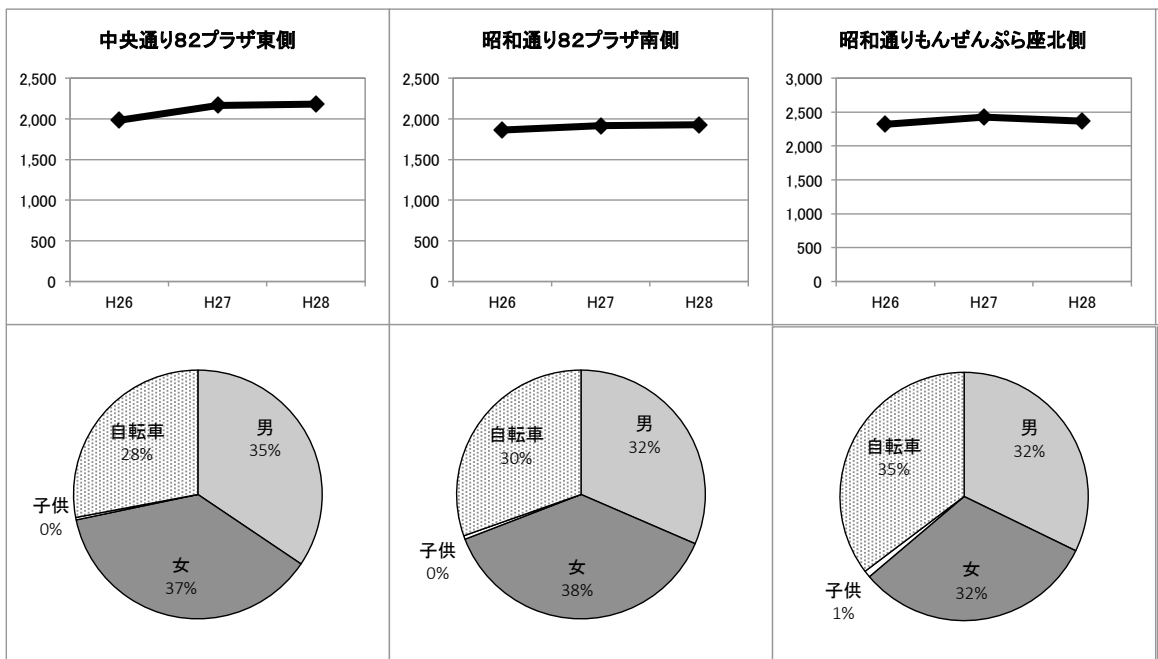
⑥長野銀座

男	女	子供	自転車	総計
7,142	7,625	172	6,043	20,982

進行方向	中央通り82プラザ東側					昭和通り82プラザ南側					昭和通りもんぜんぶら座北側				
	善光寺					市役所					県庁				
時間	男	女	子供	自転車	小計	男	女	子供	自転車	小計	男	女	子供	自転車	小計
8~9	45	35	0	36	116	16	20	0	85	121	106	111	0	97	314
9~10	11	10	0	10	31	9	17	0	17	43	22	20	1	26	69
10~11	17	16	0	18	51	21	19	1	17	58	13	19	3	19	54
11~12	18	31	0	22	71	15	27	0	21	63	32	43	0	19	94
12~13	44	35	0	22	101	34	52	0	27	113	39	51	1	36	127
13~14	41	48	0	23	112	24	38	0	12	74	19	20	2	20	61
14~15	25	36	0	17	78	22	29	2	21	74	19	14	1	18	52
15~16	36	34	0	42	112	23	21	0	21	65	19	20	0	24	63
16~17	27	34	0	22	83	23	30	0	32	85	10	13	2	27	52
17~18	52	39	0	32	123	81	81	2	61	225	20	28	0	32	80
18~19	36	39	0	39	114	43	39	0	64	146	19	14	1	30	64
19~20	32	17	0	32	81	32	27	0	29	88	18	19	4	24	65
小計	384	374	0	315	1,073	343	400	5	407	1,155	336	372	15	372	1,095
進行方向	長野駅					県庁					市役所				
8~9	33	38	0	31	102	88	71	0	25	184	18	25	0	17	60
9~10	10	13	0	4	27	15	20	0	15	50	12	14	0	23	49
10~11	9	20	0	26	55	11	12	0	9	32	25	32	1	15	73
11~12	21	27	0	12	60	18	26	0	7	51	23	21	0	29	73
12~13	40	53	0	18	111	25	39	1	12	77	30	48	1	16	95
13~14	37	38	0	11	86	19	24	0	14	57	15	16	0	30	61
14~15	42	48	2	16	108	21	37	1	15	74	21	26	0	28	75
15~16	26	38	0	35	99	14	28	0	9	51	37	19	0	53	109
16~17	27	48	1	48	124	17	30	0	17	64	18	33	2	38	91
17~18	62	52	3	38	155	18	11	0	28	57	111	72	0	99	282
18~19	38	35	1	36	110	12	17	2	15	46	76	47	2	66	191
19~20	21	28	0	19	68	6	11	0	13	30	39	22	0	48	109
小計	366	438	7	294	1,105	264	326	4	179	773	425	375	6	462	1,268
合計	750	812	7	609	2,178	607	726	9	586	1,928	761	747	21	834	2,363

調査年	H24	H25	H26	H27	H28	H24	H25	H26	H27	H28	H24	H25	H26	H27	H28
総数	2,522	2,521	1,980	2,166	2,178	2,120	2,110	1,862	1,916	1,928	3,129	2,928	2,317	2,422	2,363

通行量総数の推移  
(過去3年間)

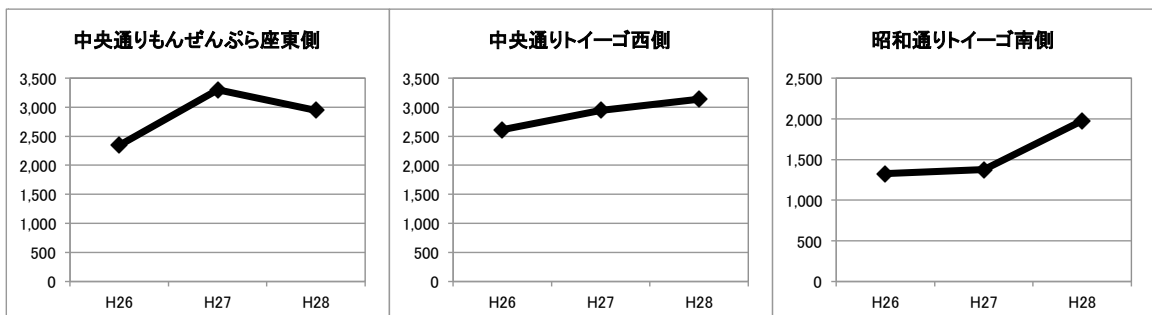




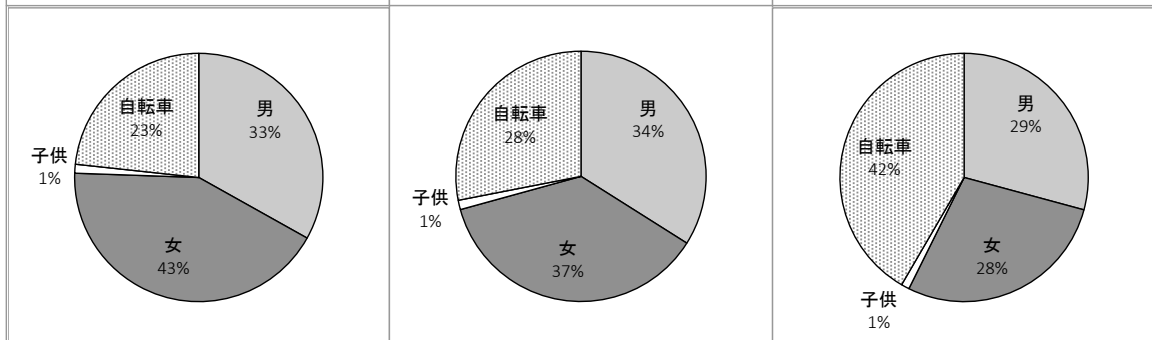
進行方向	中央通りもんぜんぶら座東側					中央通りトイゴ西側					昭和通りトイゴ南側				
	善光寺					善光寺					市役所				
時間	男	女	子供	自転車	小計	男	女	子供	自転車	小計	男	女	子供	自転車	小計
8～9	46	79	0	40	165	42	32	3	35	112	36	35	0	50	121
9～10	9	21	0	13	43	28	34	0	15	77	35	44	0	20	99
10～11	19	29	1	24	73	49	41	0	22	112	18	24	5	24	71
11～12	34	50	7	19	110	45	41	5	22	113	15	15	0	42	72
12～13	62	76	1	16	155	29	49	0	40	118	19	24	0	8	51
13～14	50	57	2	24	133	21	40	0	12	73	18	22	1	13	54
14～15	40	42	1	23	106	12	23	0	25	60	16	21	2	29	68
15～16	39	39	1	41	120	28	32	1	18	79	11	18	1	32	62
16～17	38	35	0	41	114	26	28	1	34	89	43	26	1	26	96
17～18	40	53	1	47	141	59	73	8	51	191	38	68	5	79	190
18～19	45	44	0	30	119	59	60	2	34	155	58	38	3	59	158
19～20	49	28	0	26	103	77	50	0	21	148	52	28	0	68	148
小計	471	553	14	344	1,382	475	503	20	329	1,327	359	363	18	450	1,190
進行方向	長野駅					長野駅					県庁				
8～9	21	18	0	24	63	49	48	0	60	157	45	44	0	112	201
9～10	15	14	0	7	36	38	57	0	38	133	12	18	0	42	72
10～11	21	24	0	35	80	41	50	0	35	126	12	10	0	22	44
11～12	32	60	0	18	110	42	61	2	27	132	9	7	0	25	41
12～13	60	92	1	25	178	44	29	0	50	123	19	20	0	11	50
13～14	37	55	3	27	122	27	20	0	10	57	12	11	1	10	34
14～15	53	55	3	32	143	28	22	0	45	95	7	8	0	17	32
15～16	46	78	5	36	165	33	50	1	33	117	3	10	1	13	27
16～17	39	54	3	34	130	52	56	1	65	174	16	9	1	20	46
17～18	85	141	3	51	280	100	106	4	56	266	33	24	0	33	90
18～19	52	71	2	33	158	72	90	8	61	231	33	23	0	32	88
19～20	42	33	0	19	94	65	62	2	72	201	17	9	0	35	61
小計	503	695	20	341	1,559	591	651	18	552	1,812	218	193	3	372	786
合計	974	1,248	34	685	2,941	1,066	1,154	38	881	3,139	577	556	21	822	1,976

調査年	H24	H25	H26	H27	H28	H24	H25	H26	H27	H28	H24	H25	H26	H27	H28
総数	3,837	2,670	2,341	3,297	2,941	3,413	3,103	2,613	2,948	3,139	2,279	1,881	1,325	1,376	1,976

通行量総数の推移  
(過去3年間)



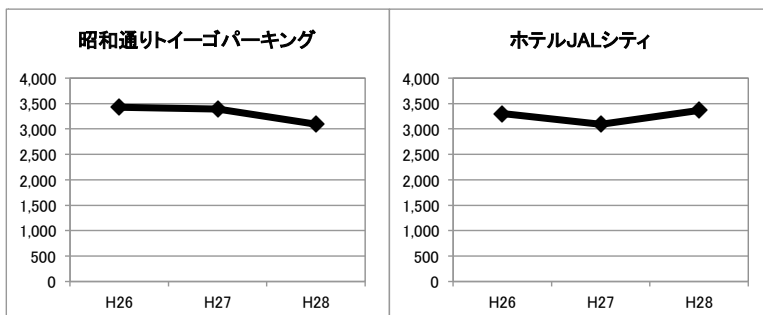
平成二十八年度の構成割合



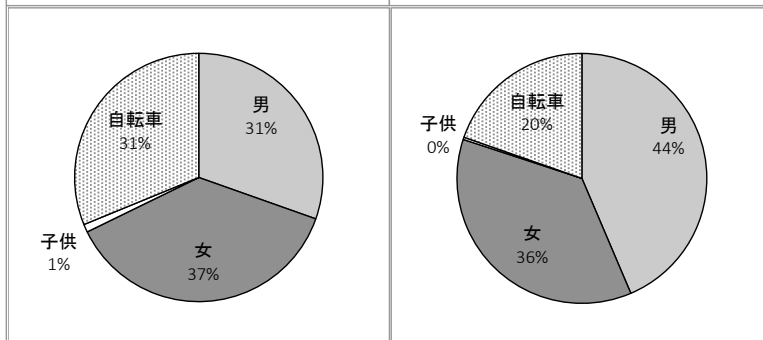
進行方向	昭を通りトイーゴパーキング					ホテルJALシティ				
	県庁					長野駅				
時間	男	女	子供	自転車	小計	男	女	子供	自転車	小計
8～9	112	168	0	182	462	42	32	0	28	102
9～10	49	70	0	45	164	34	30	0	31	95
10～11	46	83	9	40	178	51	53	0	33	137
11～12	35	47	3	20	105	56	52	0	20	128
12～13	47	43	0	35	125	76	45	2	27	150
13～14	43	58	1	28	130	42	37	0	16	95
14～15	39	43	2	26	110	34	26	0	25	85
15～16	26	36	0	21	83	41	28	0	33	102
16～17	23	26	2	23	74	75	79	1	69	224
17～18	28	35	2	43	108	197	140	1	59	397
18～19	36	36	1	29	102	113	134	1	62	310
19～20	33	32	1	29	95	82	72	0	46	200
小計	517	677	21	521	1,736	843	728	5	449	2,025
進行方向	市役所					善光寺				
8～9	12	9	0	16	37	97	55	0	29	181
9～10	15	18	0	25	58	35	28	0	10	73
10～11	27	27	0	24	78	50	48	1	17	116
11～12	23	41	1	31	96	56	45	0	18	119
12～13	40	47	1	23	111	47	38	0	10	95
13～14	37	37	6	19	99	37	40	0	12	89
14～15	36	36	0	23	95	37	30	1	16	84
15～16	32	34	0	31	97	27	24	1	17	69
16～17	27	31	1	44	103	49	31	1	20	101
17～18	73	103	2	88	266	59	70	1	29	159
18～19	62	58	0	74	194	61	54	0	24	139
19～20	40	38	0	46	124	68	35	0	10	113
小計	424	479	11	444	1,358	623	498	5	212	1,338
合計	941	1,156	32	965	3,094	1,466	1,226	10	661	3,363

調査年	H24	H25	H26	H27	H28	H24	H25	H26	H27	H28
総数	3,924	3,490	3,429	3,392	3,094	3,318	3,483	3,302	3,092	3,363

通行量  
（過去3年間）  
総数の推移



平成二十八年  
度の構成割合



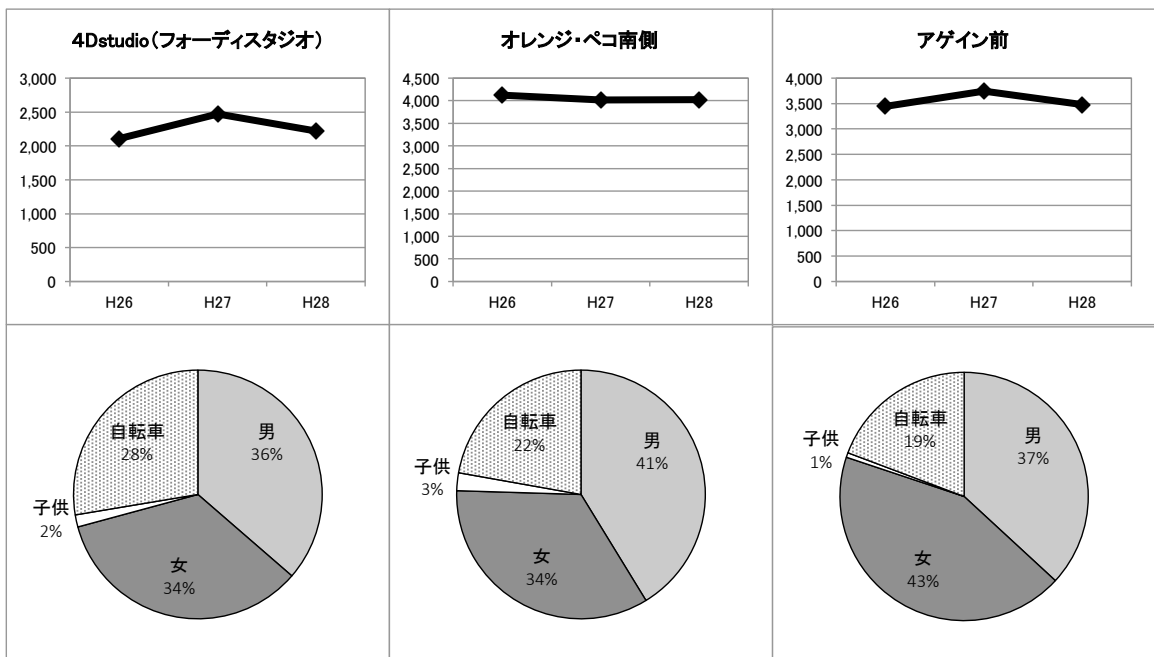
⑦北石堂町

男	女	子供	自転車	総計
8,254	7,705	223	4,336	20,518

4Dstudio(フォーディスタジオ)						オレンジ・ペコ南側					アゲイン前				
進行方向	善光寺					山王小学校					善光寺				
時間	男	女	子供	自転車	小計	男	女	子供	自転車	小計	男	女	子供	自転車	小計
8~9	52	32	0	39	123	235	184	1	82	502	115	76	0	29	220
9~10	6	6	0	13	25	28	40	1	28	97	13	18	0	13	44
10~11	19	15	0	20	54	37	36	9	36	118	26	33	0	17	76
11~12	28	23	3	15	69	41	29	1	24	95	35	43	1	23	102
12~13	55	34	0	20	109	89	50	0	36	175	96	59	0	29	184
13~14	40	34	1	19	94	46	17	0	20	83	50	49	0	30	129
14~15	40	28	1	19	88	19	19	1	19	58	34	60	0	29	123
15~16	23	24	4	33	84	24	15	5	21	65	29	36	1	40	106
16~17	16	18	5	32	71	33	32	4	31	100	80	127	4	50	261
17~18	43	43	2	40	128	38	42	6	39	125	12	19	0	27	58
18~19	37	42	0	38	117	57	82	7	34	180	55	70	2	20	147
19~20	32	23	0	20	75	60	66	6	34	166	47	51	1	31	130
小計	391	322	16	308	1,037	707	612	41	404	1,764	592	641	9	338	1,580
進行方向	長野駅					長野大通り					長野駅				
8~9	10	10	0	27	47	39	27	0	54	120	12	24	0	21	57
9~10	10	9	0	11	30	12	36	1	31	80	10	21	0	11	42
10~11	17	11	0	27	55	25	30	10	20	85	17	29	0	22	68
11~12	38	21	0	18	77	40	54	0	29	123	45	51	0	27	123
12~13	43	51	2	31	127	76	53	3	37	169	73	83	0	35	191
13~14	30	33	2	25	90	57	30	2	37	126	55	78	0	32	165
14~15	48	56	2	22	128	38	23	0	25	86	60	77	0	32	169
15~16	35	60	4	29	128	49	36	7	30	122	52	85	6	32	175
16~17	43	43	3	29	118	69	57	13	47	186	194	245	5	77	521
17~18	55	76	2	46	179	256	202	9	80	547	42	43	0	19	104
18~19	55	61	4	20	140	173	127	5	59	364	75	72	1	9	157
19~20	33	12	0	21	66	118	90	2	40	250	56	57	0	16	129
小計	417	443	19	306	1,185	952	765	52	489	2,258	691	865	12	333	1,901
合計	808	765	35	614	2,222	1,659	1,377	93	893	4,022	1,283	1,506	21	671	3,481

調査年	H24	H25	H26	H27	H28	H24	H25	H26	H27	H28	H24	H25	H26	H27	H28
総数	-	2,675	2,108	2,468	2,222	-	4,416	4,121	4,017	4,022	-	4,395	3,441	3,746	3,481

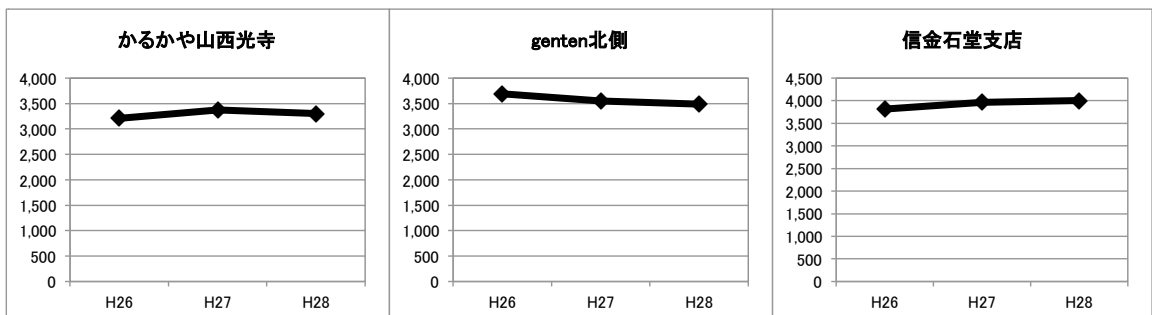
通行量総数の推移  
(過去3年間)



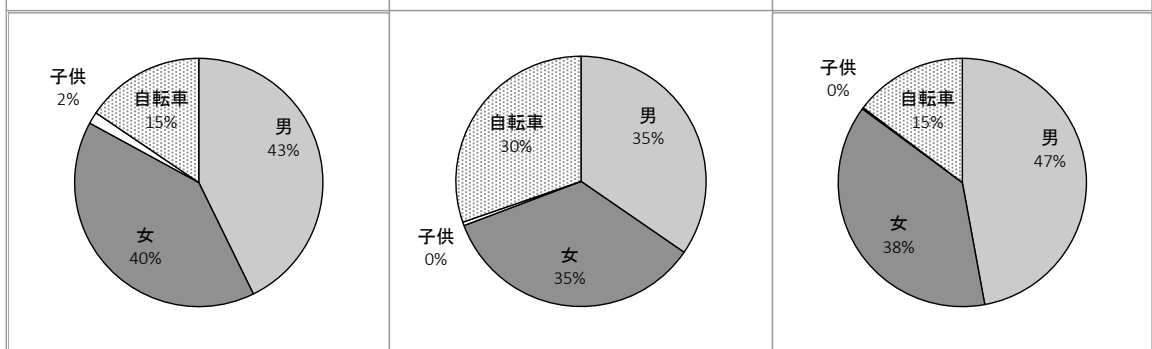
進行方向	かるかや山西光寺					genten北側					信金石堂支店				
	善光寺					山王小学校					善光寺				
時間	男	女	子供	自転車	小計	男	女	子供	自転車	小計	男	女	子供	自転車	小計
8~9	102	71	0	22	195	107	71	0	99	277	163	132	1	18	314
9~10	36	33	0	10	79	24	19	0	30	73	44	55	0	11	110
10~11	42	49	9	13	113	21	28	0	41	90	64	67	0	14	145
11~12	51	44	2	14	111	23	28	0	34	85	60	53	0	18	131
12~13	49	37	1	17	104	50	51	1	38	140	51	36	0	14	101
13~14	38	32	1	10	81	33	33	0	17	83	45	46	0	20	111
14~15	30	29	0	25	84	24	23	0	30	77	52	43	0	18	113
15~16	35	27	0	21	83	52	41	0	43	136	45	34	0	15	94
16~17	48	31	7	14	100	32	27	3	39	101	50	23	0	14	87
17~18	54	47	6	25	132	80	54	0	57	191	49	45	0	26	120
18~19	60	50	4	17	131	80	85	3	57	225	94	74	0	23	191
19~20	78	45	3	9	135	80	76	2	33	191	63	51	0	31	145
小計	623	495	33	197	1,348	606	536	9	518	1,669	780	659	1	222	1,662
進行方向	長野駅					長野大通り					長野駅				
8~9	49	80	0	17	146	61	46	0	46	153	38	35	0	25	98
9~10	41	57	0	20	118	25	43	0	37	105	30	37	0	13	80
10~11	56	85	0	21	162	34	49	0	21	104	60	69	0	26	155
11~12	48	72	0	20	140	19	47	0	31	97	51	69	0	23	143
12~13	60	46	0	25	131	51	43	0	23	117	52	42	0	18	112
13~14	45	48	0	17	110	21	39	1	28	89	57	50	0	28	135
14~15	29	31	1	27	88	24	27	0	26	77	44	41	0	18	103
15~16	40	46	3	23	112	53	45	0	46	144	48	56	2	28	134
16~17	68	58	5	33	164	29	48	1	40	118	97	56	2	43	198
17~18	138	127	4	45	314	94	104	1	104	303	240	173	2	51	466
18~19	130	106	1	36	273	87	94	2	82	265	288	167	0	55	510
19~20	86	77	4	32	199	102	87	2	54	245	100	67	0	39	206
小計	790	833	18	316	1,957	600	672	7	538	1,817	1,105	862	6	367	2,340
合計	1,413	1,328	51	513	3,305	1,206	1,208	16	1,056	3,486	1,885	1,521	7	589	4,002

調査年	H24	H25	H26	H27	H28	H24	H25	H26	H27	H28	H24	H25	H26	H27	H28
総数	-	3,601	3,209	3,376	3,305	-	4,110	3,691	3,554	3,486	-	4,547	3,813	3,965	4,002

通行量  
（過去3年間）  
総数の推移



平成二十八年度の  
構成割合



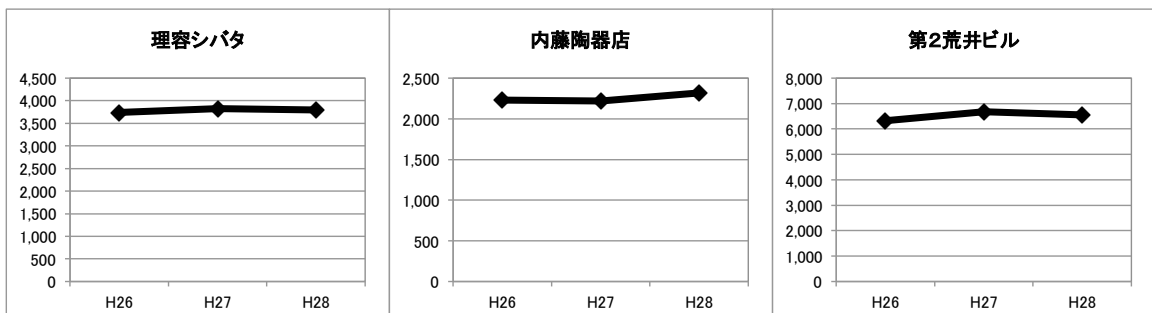
⑧錦町

男	女	子供	自転車	総計
7,203	6,597	280	4,387	18,467

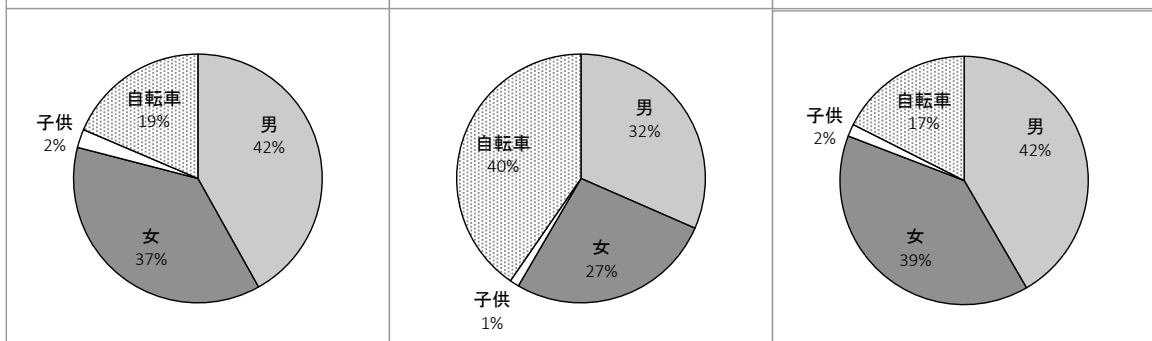
進行方向	理容シバタ					内藤陶器店					第2荒井ビル				
	昭和通り					中央通り					昭和通り				
時間	男	女	子供	自転車	小計	男	女	子供	自転車	小計	男	女	子供	自転車	小計
8~9	81	47	0	40	168	38	33	0	95	166	188	135	1	101	425
9~10	21	21	0	16	58	16	23	1	33	73	46	60	0	16	122
10~11	30	26	0	21	77	15	16	0	45	76	47	47	0	30	124
11~12	43	37	0	14	94	31	22	0	31	84	65	69	2	25	161
12~13	71	38	1	23	133	26	12	0	27	65	96	73	1	21	191
13~14	47	47	5	18	117	21	23	0	23	67	55	82	1	19	157
14~15	44	41	2	28	115	16	10	0	24	50	63	61	1	27	152
15~16	23	29	4	13	69	19	24	2	21	66	50	47	1	37	135
16~17	57	60	11	27	155	27	18	5	53	103	81	69	7	46	203
17~18	88	101	3	48	240	66	50	6	61	183	139	151	6	45	341
18~19	140	135	8	22	305	79	58	1	42	180	238	202	14	50	504
19~20	125	103	11	60	299	61	40	0	49	150	234	170	6	36	446
小計	770	685	45	330	1,830	415	329	15	504	1,263	1,302	1,166	40	453	2,961
進行方向	長野駅					長野大通り					長野駅				
8~9	48	35	0	40	123	20	31	0	57	108	65	45	0	27	137
9~10	45	64	0	32	141	15	20	0	16	51	56	93	0	39	188
10~11	30	54	1	35	120	12	13	1	27	53	74	79	0	43	196
11~12	44	43	1	20	108	23	19	0	26	68	61	98	1	40	200
12~13	80	42	0	34	156	39	16	1	30	86	97	74	0	23	194
13~14	36	49	5	28	118	16	28	0	21	65	54	88	0	29	171
14~15	44	50	1	15	110	18	19	0	22	59	66	79	0	29	174
15~16	32	31	9	20	92	26	11	4	28	69	65	79	1	58	203
16~17	56	65	8	37	166	14	17	2	45	78	82	118	9	106	315
17~18	136	101	15	48	300	36	26	4	52	118	352	292	20	115	779
18~19	158	114	5	25	302	56	44	0	61	161	236	233	25	100	594
19~20	113	78	1	42	234	42	50	1	48	141	215	123	9	88	435
小計	822	726	46	376	1,970	317	294	13	433	1,057	1,423	1,401	65	697	3,586
合計	1,592	1,411	91	706	3,800	732	623	28	937	2,320	2,725	2,567	105	1,150	6,547

調査年	H24	H25	H26	H27	H28	H24	H25	H26	H27	H28	H24	H25	H26	H27	H28
総数	-	3,972	3,741	3,826	3,800	-	2,608	2,230	2,219	2,320	-	7,393	6,318	6,676	6,547

通行量総数の推移  
(過去3年間)



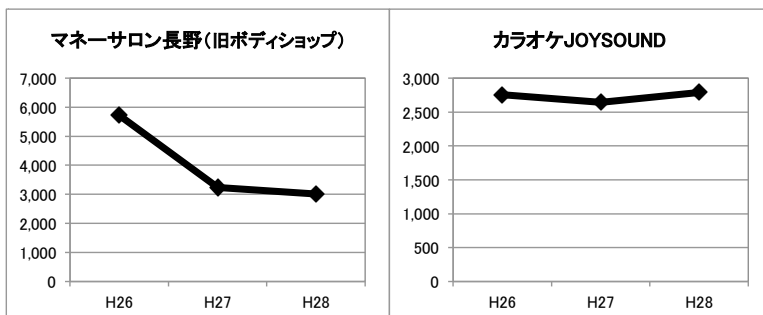
平成二十八年度の構成割合



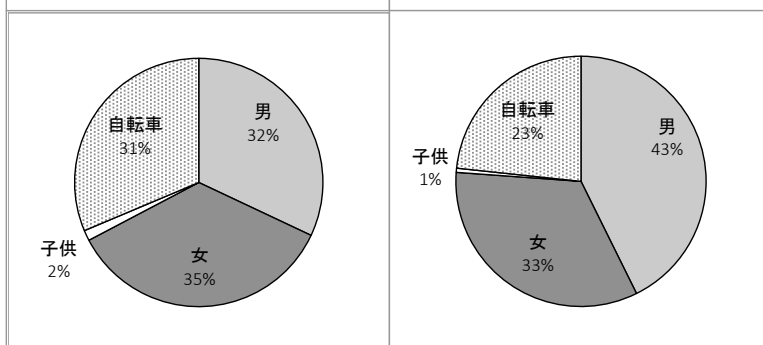
進行方向	マナーサロン長野(旧ポディショップ)					カラオケJOYSOUND				
	中央通り					中央通り				
時間	男	女	子供	自転車	小計	男	女	子供	自転車	小計
8～9	63	57	0	45	165	106	87	0	99	292
9～10	25	28	1	30	84	18	20	0	12	50
10～11	14	22	0	48	84	23	10	0	13	46
11～12	15	27	0	34	76	30	24	2	14	70
12～13	33	33	1	34	101	40	32	0	10	82
13～14	26	38	1	18	83	18	27	0	8	53
14～15	28	28	1	26	83	25	18	0	12	55
15～16	7	20	2	24	53	23	15	0	15	53
16～17	38	33	3	43	117	35	19	1	23	78
17～18	88	69	8	65	230	53	51	0	24	128
18～19	98	71	1	65	235	102	47	0	19	168
19～20	73	68	1	41	183	86	68	0	22	176
小計	508	494	19	473	1,494	559	418	3	271	1,251
進行方向	長野大通り					長野駅				
8～9	34	24	0	42	100	12	7	0	8	27
9～10	20	28	1	16	65	15	14	0	14	43
10～11	27	30	0	26	83	31	22	0	15	68
11～12	15	37	0	32	84	23	35	0	11	69
12～13	30	35	0	26	91	50	39	0	10	99
13～14	21	37	0	28	86	27	21	0	13	61
14～15	22	33	0	24	79	27	19	0	16	62
15～16	28	33	4	32	97	31	27	0	38	96
16～17	35	54	7	45	141	30	55	1	55	141
17～18	63	84	5	82	234	207	146	1	70	424
18～19	79	85	3	69	236	94	84	10	61	249
19～20	82	89	2	49	222	84	46	0	68	198
小計	456	569	22	471	1,518	631	515	12	379	1,537
合計	964	1,063	41	944	3,012	1,190	933	15	650	2,788

調査年	H24	H25	H26	H27	H28	H24	H25	H26	H27	H28
総数	-	6,103	5,721	3,232	3,012	-	3,175	2,753	2,640	2,788

通行量総数の推移  
(過去3年間)



平成二十八年度の構成割合



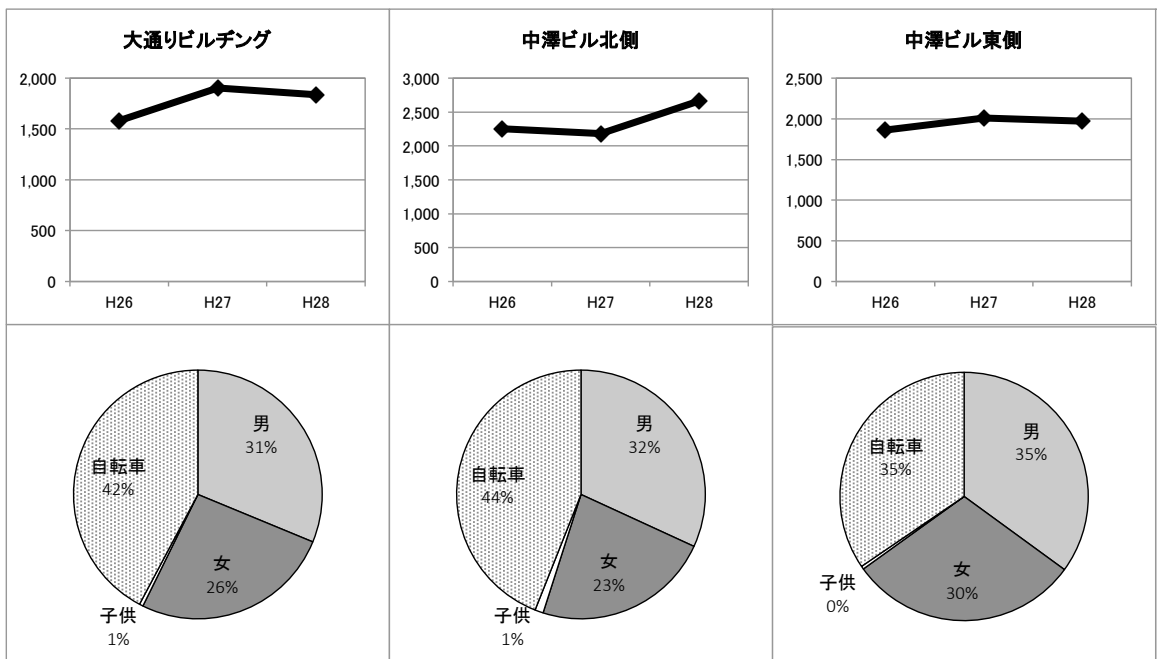
⑨錦町大通り

男	女	子供	自転車	総計
5,170	3,804	99	6,265	15,338

進行方向	大通りビルディング					中澤ビル北側					中澤ビル東側				
	昭和通り					中央通り					昭和通り				
時間	男	女	子供	自転車	小計	男	女	子供	自転車	小計	男	女	子供	自転車	小計
8～9	23	13	0	48	84	41	44	0	134	219	21	7	0	13	41
9～10	7	9	0	16	32	30	37	2	60	129	5	7	0	7	19
10～11	11	8	1	20	40	24	19	0	49	92	14	8	0	16	38
11～12	12	8	0	21	41	37	21	2	30	90	8	10	0	16	34
12～13	15	12	0	20	47	52	19	1	40	112	32	20	0	20	72
13～14	14	18	1	21	54	18	21	0	41	80	28	29	0	21	78
14～15	9	13	0	21	43	18	16	0	15	49	8	17	0	21	46
15～16	21	14	0	32	67	27	16	1	20	64	26	22	0	40	88
16～17	14	25	0	51	90	17	16	4	65	102	12	17	0	46	75
17～18	33	24	1	45	103	68	39	0	80	187	45	25	0	58	128
18～19	47	37	0	46	130	100	64	4	69	237	53	40	0	44	137
19～20	55	40	3	34	132	73	35	1	54	163	51	36	1	41	129
小計	261	221	6	375	863	505	347	15	657	1,524	303	238	1	343	885
進行方向	長野駅					七瀬町					長野駅				
8～9	51	29	0	43	123	26	25	1	49	101	32	19	1	40	92
9～10	30	27	0	24	81	16	8	0	18	42	23	26	0	18	67
10～11	11	11	1	28	51	5	14	1	17	37	16	16	0	22	54
11～12	12	17	0	29	58	18	13	0	24	55	17	24	0	29	70
12～13	17	18	0	24	59	48	18	1	33	100	34	14	0	14	62
13～14	6	13	0	14	33	18	20	0	58	96	15	23	0	20	58
14～15	16	12	0	24	52	22	28	0	28	78	21	20	0	23	64
15～16	16	19	0	33	68	22	18	2	36	78	25	35	0	30	90
16～17	31	22	0	39	92	15	20	1	55	91	28	24	1	32	85
17～18	37	28	1	73	139	40	21	2	62	125	65	80	3	52	200
18～19	43	41	1	41	126	63	29	3	74	169	63	51	2	38	154
19～20	43	21	0	29	93	51	54	3	61	169	48	22	0	19	89
小計	313	258	3	401	975	344	268	14	515	1,141	387	354	7	337	1,085
合計	574	479	9	776	1,838	849	615	29	1,172	2,665	690	592	8	680	1,970

調査年	H24	H25	H26	H27	H28	H24	H25	H26	H27	H28	H24	H25	H26	H27	H28
総数	-	2,130	1,582	1,903	1,838	-	2,675	2,255	2,182	2,665	-	2,567	1,862	2,007	1,970

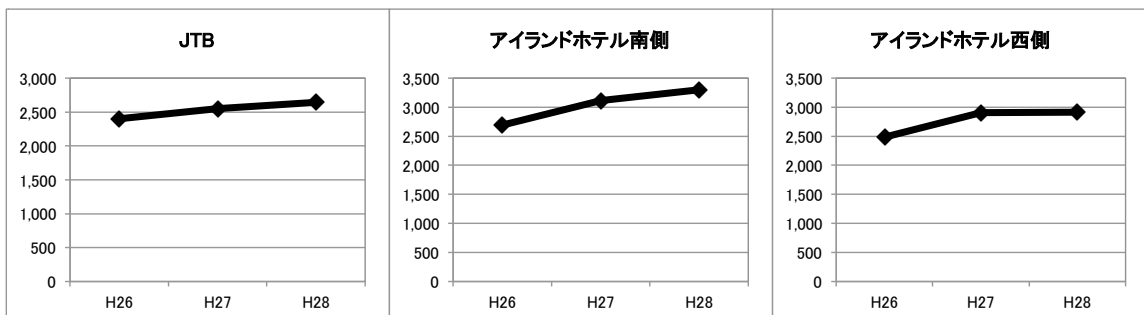
通行量総数の推移  
(過去3年間)



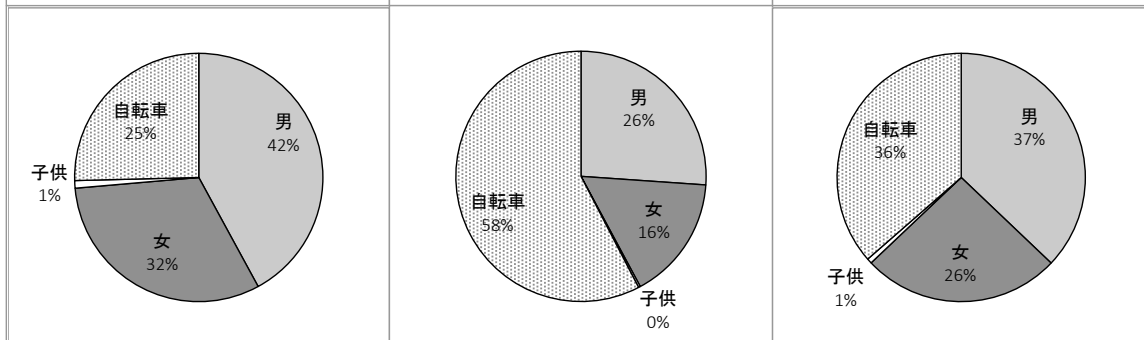
進行方向	JTB					アイランドホテル南側					アイランドホテル西側				
	昭和通り					中央通り					昭和通り				
時間	男	女	子供	自転車	小計	男	女	子供	自転車	小計	男	女	子供	自転車	小計
8～9	131	97	0	39	267	56	32	0	200	288	147	86	0	68	301
9～10	31	46	0	16	93	22	37	0	81	140	39	35	0	27	101
10～11	35	13	1	11	60	25	17	0	58	100	28	12	1	13	54
11～12	27	26	0	15	68	23	14	0	57	94	21	22	0	13	56
12～13	38	34	0	14	86	47	15	0	46	108	44	27	0	23	94
13～14	16	9	0	19	44	12	18	0	42	72	12	14	0	22	48
14～15	15	8	0	15	38	18	13	0	42	73	17	8	0	21	46
15～16	25	19	3	24	71	23	19	0	31	73	16	17	0	27	60
16～17	24	22	0	31	77	28	11	0	98	137	26	18	0	56	100
17～18	46	35	2	39	122	94	51	1	117	263	37	23	0	59	119
18～19	68	41	3	41	153	114	56	4	114	288	57	30	6	64	157
19～20	57	37	0	46	140	62	30	0	91	183	42	23	3	46	114
小計	513	387	9	310	1,219	524	313	5	977	1,819	486	315	10	439	1,250
進行方向	長野駅					七瀬町					長野駅				
8～9	41	23	0	43	107	28	17	0	92	137	30	39	0	103	172
9～10	35	28	0	34	97	9	7	0	43	59	29	25	1	55	110
10～11	18	30	2	23	73	10	9	0	26	45	20	32	0	22	74
11～12	33	28	0	13	74	17	8	0	48	73	32	24	0	20	76
12～13	24	29	0	22	75	40	15	0	51	106	37	19	0	29	85
13～14	37	23	0	22	82	12	16	0	45	73	40	21	0	29	90
14～15	17	19	0	13	49	19	11	0	43	73	11	14	0	18	43
15～16	24	26	4	19	73	15	15	0	68	98	20	31	2	31	84
16～17	30	32	7	31	100	21	12	0	116	149	40	25	4	82	151
17～18	135	97	1	59	292	49	29	0	160	238	145	113	0	83	341
18～19	141	82	3	48	274	63	36	3	126	228	122	72	1	84	279
19～20	65	31	0	35	131	55	42	0	108	205	70	23	1	67	161
小計	600	448	17	362	1,427	338	217	3	926	1,484	596	438	9	623	1,666
合計	1,113	835	26	672	2,646	862	530	8	1,903	3,303	1,082	753	19	1,062	2,916

調査年	H24	H25	H26	H27	H28	H24	H25	H26	H27	H28	H24	H25	H26	H27	H28
総数	-	3,014	2,401	2,549	2,646	-	3,684	2,692	3,111	3,303	-	3,283	2,485	2,906	2,916

通行量総数の推移  
(過去3年間)



平成二十八年度の構成割合





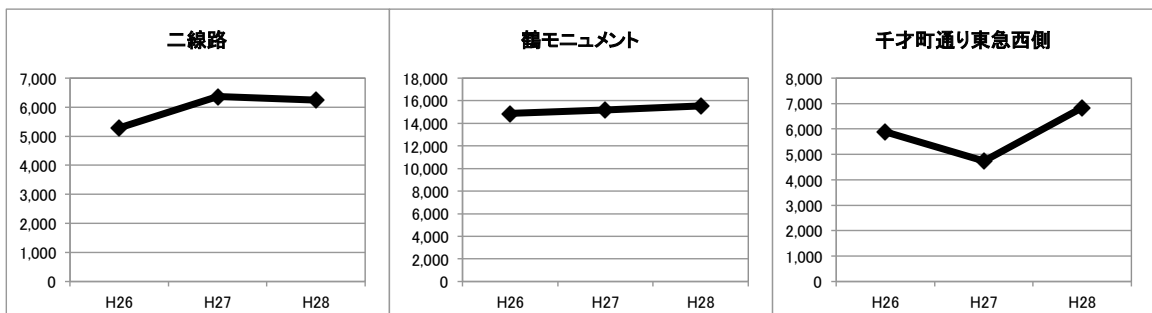
⑩南千歳町

男	女	子供	自転車	総計
15,668	17,641	436	3,387	37,132

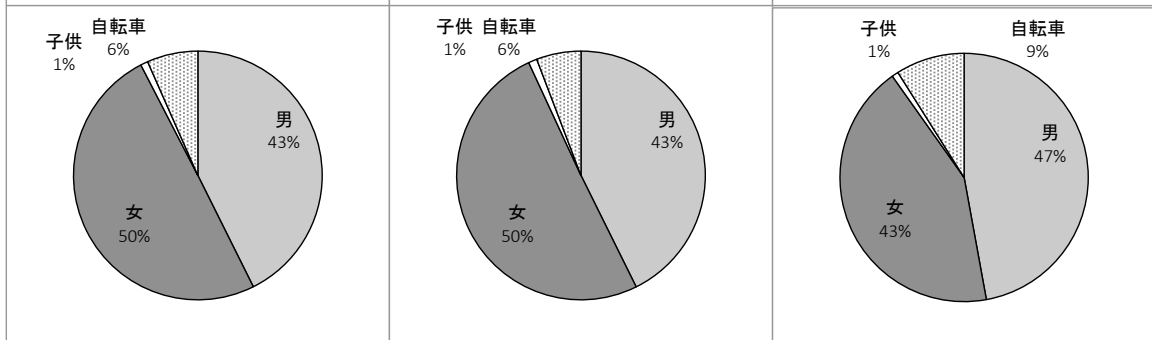
進行方向	二線路 長野駅					鶴モニュメント 東急					千才町通り東急西側 長野駅				
	男	女	子供	自転車	小計	男	女	子供	自転車	小計	男	女	子供	自転車	小計
時間															
8~9	36	33	0	5	74	430	329	11	31	801	55	30	0	13	98
9~10	20	34	0	4	58	111	191	0	26	328	48	47	1	8	104
10~11	50	61	2	15	128	110	303	8	15	436	75	70	2	9	156
11~12	54	91	4	14	163	221	254	9	23	507	75	76	2	11	164
12~13	79	120	0	21	220	244	284	9	28	565	120	93	1	17	231
13~14	68	95	3	14	180	164	311	8	29	512	91	108	3	26	228
14~15	80	131	2	16	229	191	299	4	28	522	114	134	0	29	277
15~16	73	118	5	27	223	176	264	6	54	500	109	124	1	24	258
16~17	140	147	3	27	317	309	434	9	48	800	140	174	5	38	357
17~18	220	269	3	28	520	419	493	11	61	984	328	255	6	40	629
18~19	252	263	4	30	549	587	506	14	71	1,178	200	196	6	53	455
19~20	186	139	0	17	342	500	375	17	29	921	221	163	4	36	424
小計	1,258	1,501	26	218	3,003	3,462	4,043	106	443	8,054	1,576	1,470	31	304	3,381
進行方向	中央通り					長野駅					トイーゴ				
8~9	284	267	0	13	564	98	61	0	45	204	188	137	0	22	347
9~10	45	76	0	3	124	90	59	1	10	160	54	95	0	21	170
10~11	74	102	3	9	188	141	148	3	22	314	59	85	1	16	161
11~12	58	90	4	10	162	93	116	6	13	228	73	83	4	15	175
12~13	126	125	1	15	267	296	394	5	38	733	126	117	2	25	270
13~14	67	93	3	8	171	144	244	5	28	421	90	114	1	25	230
14~15	73	115	4	32	224	367	625	12	65	1,069	106	133	2	16	257
15~16	75	88	0	18	181	314	453	7	58	832	105	81	1	30	217
16~17	85	146	2	21	254	197	267	5	28	497	151	101	7	38	297
17~18	147	141	5	29	322	395	313	6	32	746	197	178	4	48	427
18~19	238	242	9	29	518	522	626	7	72	1,227	278	186	5	33	502
19~20	131	120	3	8	262	515	487	10	46	1,058	220	165	1	19	405
小計	1,403	1,605	34	195	3,237	3,172	3,793	67	457	7,489	1,647	1,475	28	308	3,458
合計	2,661	3,106	60	413	6,240	6,634	7,836	173	900	15,543	3,223	2,945	59	612	6,839

調査年	H24	H25	H26	H27	H28	H24	H25	H26	H27	H28	H24	H25	H26	H27	H28
総数	5,739	6,380	5,286	6,367	6,240	17,736	19,151	14,880	15,178	15,543	6,641	5,606	5,881	4,734	6,839

通行量総数の推移  
(過去3年間)

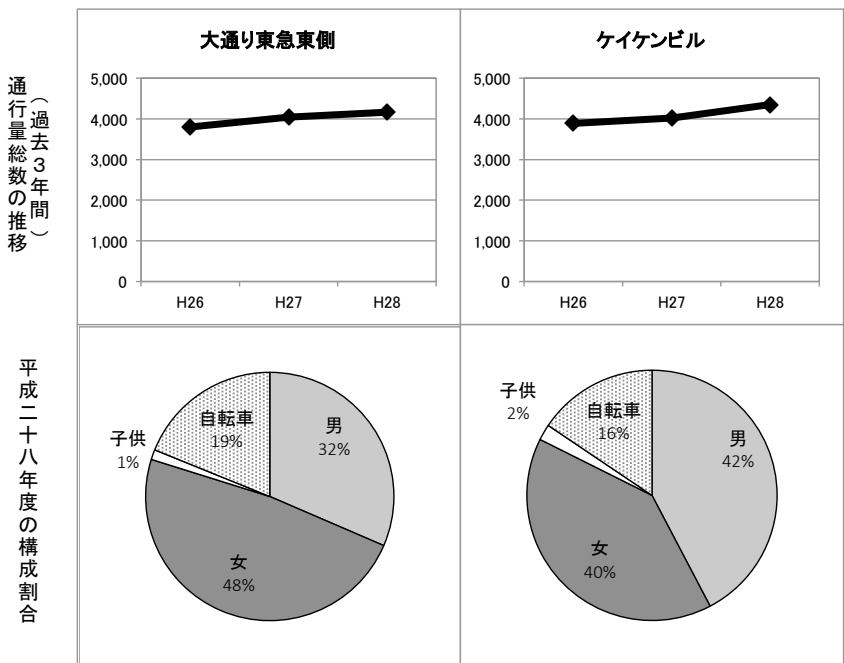


平成二十八年度の構成割合



進行方向	大通り東急東側					ケイケンビル				
	市役所					長野駅				
時間	男	女	子供	自転車	小計	男	女	子供	自転車	小計
8～9	39	59	0	15	113	58	31	0	43	132
9～10	38	121	0	9	168	61	45	1	34	141
10～11	41	49	2	31	123	54	101	4	27	186
11～12	34	53	4	25	116	66	89	2	16	173
12～13	52	89	0	29	170	70	74	2	27	173
13～14	18	53	0	19	90	64	81	0	24	169
14～15	31	64	5	24	124	47	71	2	19	139
15～16	48	67	0	47	162	48	62	5	19	134
16～17	40	70	1	50	161	72	60	5	30	167
17～18	72	92	6	55	225	152	124	10	62	348
18～19	76	72	4	49	201	173	117	9	48	347
19～20	92	55	1	38	186	113	55	2	36	206
小計	581	844	23	391	1,839	978	910	42	385	2,315
進行方向	長野駅					市役所				
8～9	24	13	0	37	74	123	100	6	25	254
9～10	19	13	0	17	49	57	43	0	16	116
10～11	40	70	8	30	148	67	31	0	18	116
11～12	39	95	0	29	163	58	62	4	14	138
12～13	50	116	5	21	192	83	91	3	18	195
13～14	31	73	1	18	123	46	66	0	13	125
14～15	52	85	1	34	172	50	64	5	15	134
15～16	54	96	3	35	188	47	74	3	18	142
16～17	49	102	2	39	192	59	73	0	35	167
17～18	142	192	6	63	403	73	79	8	41	201
18～19	109	142	3	41	295	116	90	6	39	251
19～20	119	170	2	30	321	84	60	13	40	197
小計	728	1,167	31	394	2,320	863	833	48	292	2,036
合計	1,309	2,011	54	785	4,159	1,841	1,743	90	677	4,351

調査年	H24	H25	H26	H27	H28	H24	H25	H26	H27	H28
総数	4,223	5,646	3,796	4,042	4,159	4,846	4,821	3,887	4,015	4,351



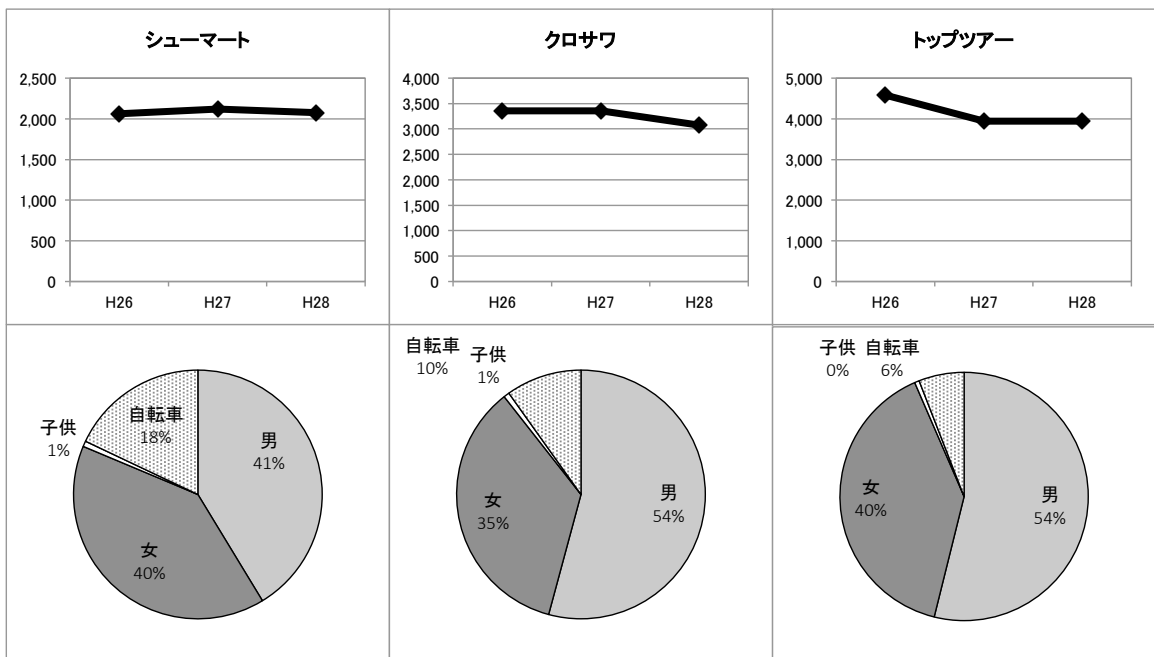
⑪末広町

男	女	子供	自転車	総計
9,893	7,834	142	1,664	19,533

進行方向	シューマート					クロサワ					トップツアー				
	善光寺					善光寺					長野駅				
時間	男	女	子供	自転車	小計	男	女	子供	自転車	小計	男	女	子供	自転車	小計
8～9	40	38	0	16	94	43	27	0	8	78	29	22	0	5	56
9～10	11	19	0	14	44	33	21	0	13	67	40	28	0	4	72
10～11	20	21	0	18	59	40	42	4	18	104	37	14	0	11	62
11～12	23	32	0	12	67	54	35	0	15	104	60	39	0	5	104
12～13	57	44	1	13	115	87	48	1	7	143	75	53	0	12	140
13～14	25	26	0	8	59	63	40	0	8	111	70	39	0	9	118
14～15	21	34	3	14	72	39	18	0	11	68	48	40	1	10	99
15～16	35	48	1	20	104	32	30	0	8	70	67	65	3	15	150
16～17	41	56	0	17	114	43	32	0	10	85	70	78	1	18	167
17～18	64	90	2	15	171	88	42	0	19	149	234	208	0	25	467
18～19	61	49	0	21	131	128	82	3	20	233	150	106	3	14	273
19～20	54	32	0	16	102	129	63	1	13	206	163	81	2	4	250
小計	452	489	7	184	1,132	779	480	9	150	1,418	1,043	773	10	132	1,958
進行方向	中御所					中御所					バスターミナル				
8～9	23	23	0	19	65	60	61	0	6	127	171	207	0	17	395
9～10	4	9	0	8	21	33	49	0	7	89	48	36	0	5	89
10～11	17	3	0	8	28	37	45	0	23	105	50	28	0	6	84
11～12	31	27	0	13	71	50	49	1	10	110	47	34	0	6	87
12～13	45	44	1	14	104	77	49	2	9	137	78	38	0	7	123
13～14	45	30	1	19	95	67	39	1	5	112	71	33	0	7	111
14～15	24	34	0	17	75	49	17	3	17	86	50	40	0	3	93
15～16	36	29	2	25	92	53	30	0	10	93	38	33	4	7	82
16～17	36	34	4	11	85	78	29	1	13	121	46	40	2	8	96
17～18	51	42	0	11	104	132	75	1	23	231	139	82	3	12	236
18～19	59	39	0	30	128	136	87	2	15	240	146	94	3	16	259
19～20	35	28	0	14	77	116	73	3	15	207	199	125	2	7	333
小計	406	342	8	189	945	888	603	14	153	1,658	1,083	790	14	101	1,988
合計	858	831	15	373	2,077	1,667	1,083	23	303	3,076	2,126	1,563	24	233	3,946

調査年	H24	H25	H26	H27	H28	H24	H25	H26	H27	H28	H24	H25	H26	H27	H28
総数	1,997	2,406	2,062	2,120	2,077	3,152	3,457	3,360	3,356	3,076	3,574	5,473	4,582	3,938	3,946

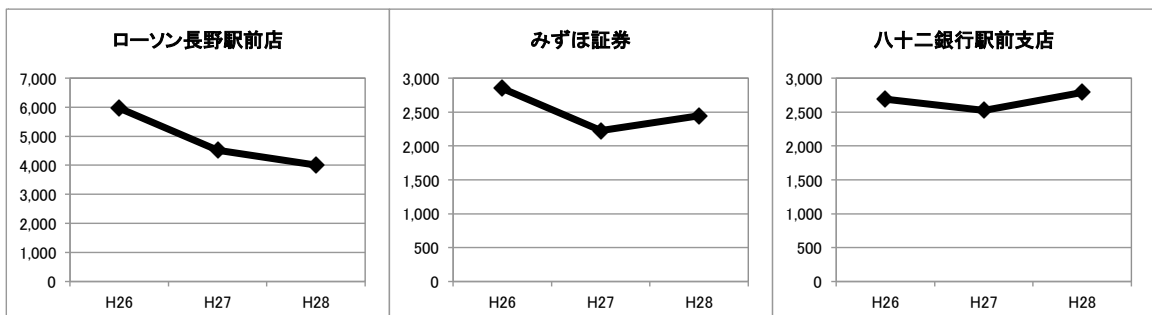
通行量総数の推移  
(過去3年間)



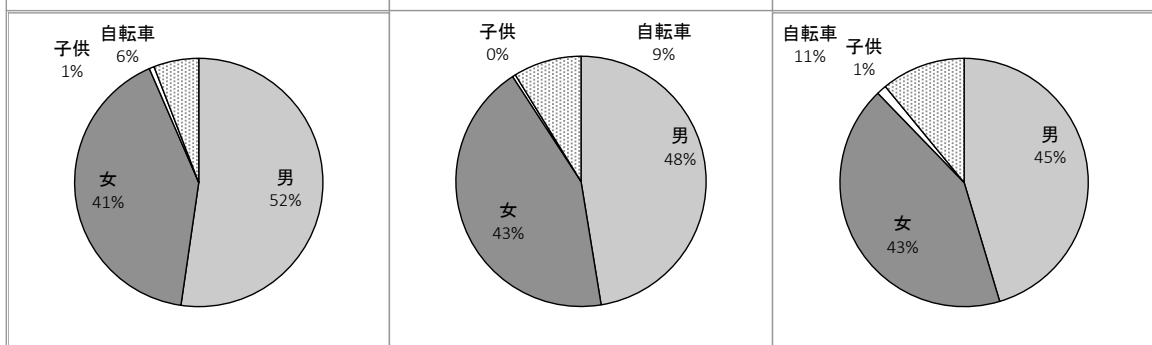
進行方向	ローソン長野駅前店					みずほ証券					八十二銀行駅前支店				
	長野駅					長野駅					長野駅				
時間	男	女	子供	自転車	小計	男	女	子供	自転車	小計	男	女	子供	自転車	小計
8～9	53	31	0	1	85	8	15	0	3	26	52	68	0	13	133
9～10	39	33	0	11	83	21	13	0	7	41	27	42	0	18	87
10～11	43	52	0	10	105	33	13	0	11	57	32	26	1	17	76
11～12	43	54	2	4	103	31	33	0	8	72	59	29	0	8	96
12～13	77	72	2	8	159	62	58	0	8	128	101	54	0	20	175
13～14	66	41	0	6	113	27	15	0	5	47	41	38	0	14	93
14～15	59	57	0	7	123	43	25	0	2	70	40	46	0	18	104
15～16	61	77	1	11	150	31	54	0	6	91	38	59	12	17	126
16～17	111	114	0	21	246	40	62	2	14	118	49	43	0	10	102
17～18	293	219	1	20	533	197	164	0	3	364	160	198	5	23	386
18～19	232	141	1	15	389	89	71	0	6	166	134	86	3	24	247
19～20	136	67	1	7	211	53	30	0	3	86	78	44	1	12	135
小計	1,213	958	8	121	2,300	635	553	2	76	1,266	811	733	22	194	1,760
進行方向	バスターミナル					バスターミナル					バスターミナル				
8～9	137	160	0	8	305	137	204	2	32	375	159	210	3	19	391
9～10	78	42	0	4	124	36	72	0	6	114	24	32	0	4	60
10～11	54	51	0	8	113	32	29	0	10	71	24	10	0	5	39
11～12	48	41	0	4	93	38	24	0	7	69	24	12	0	10	46
12～13	91	51	3	7	152	73	38	0	17	128	65	51	0	9	125
13～14	59	49	5	7	120	66	46	0	13	125	47	18	0	7	72
14～15	47	48	1	8	104	32	21	0	12	65	29	30	0	11	70
15～16	51	38	2	11	102	42	24	2	10	78	13	20	0	15	48
16～17	71	51	1	11	134	22	16	0	7	45	8	9	2	10	29
17～18	98	64	1	21	184	17	17	4	7	45	20	31	8	0	59
18～19	79	45	3	15	142	12	6	0	14	32	18	17	1	14	50
19～20	68	51	2	10	131	18	11	0	4	33	23	9	0	7	39
小計	881	691	18	114	1,704	525	508	8	139	1,180	454	449	14	111	1,028
合計	2,094	1,649	26	235	4,004	1,160	1,061	10	215	2,446	1,265	1,182	36	305	2,788

調査年	H24	H25	H26	H27	H28	H24	H25	H26	H27	H28	H24	H25	H26	H27	H28
総数	5,816	6,099	5,970	4,523	4,004	2,944	2,850	2,849	2,226	2,446	2,518	2,963	2,689	2,522	2,788

通行量総数の推移  
(過去3年間)



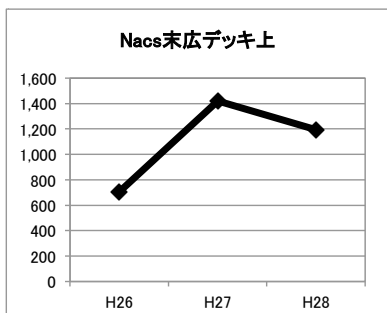
平成二十八年度の構成割合



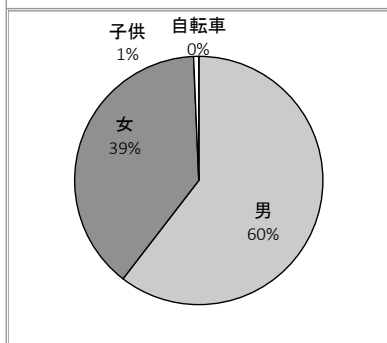
Nacs末広デッキ上					
進行方向	長野駅				
時間	男	女	子供	自転車	小計
8～9	4	1	0	0	5
9～10	9	2	0	0	11
10～11	18	5	0	0	23
11～12	15	9	0	0	24
12～13	18	8	0	0	26
13～14	18	9	0	0	27
14～15	24	11	2	0	37
15～16	15	17	2	0	34
16～17	23	12	0	0	35
17～18	82	44	1	0	127
18～19	67	23	0	0	90
19～20	42	15	0	0	57
小計	335	156	5	0	496
進行方向	バスターミナル				
時間	男	女	子供	自転車	小計
8～9	86	91	2	0	179
9～10	87	89	0	0	176
10～11	18	12	0	0	30
11～12	13	13	0	0	26
12～13	27	11	0	0	38
13～14	21	12	0	0	33
14～15	13	8	0	0	21
15～16	20	11	0	0	31
16～17	13	10	0	0	23
17～18	27	16	0	0	43
18～19	33	24	1	0	58
19～20	30	12	0	0	42
小計	388	309	3	0	700
合計	723	465	8	0	1,196

調査年	H24	H25	H26	H27	H28
総数	741	862	705	1,421	1,196

通行量  
総数の推移  
(過去3年間)



平成二十八年度の  
構成割合



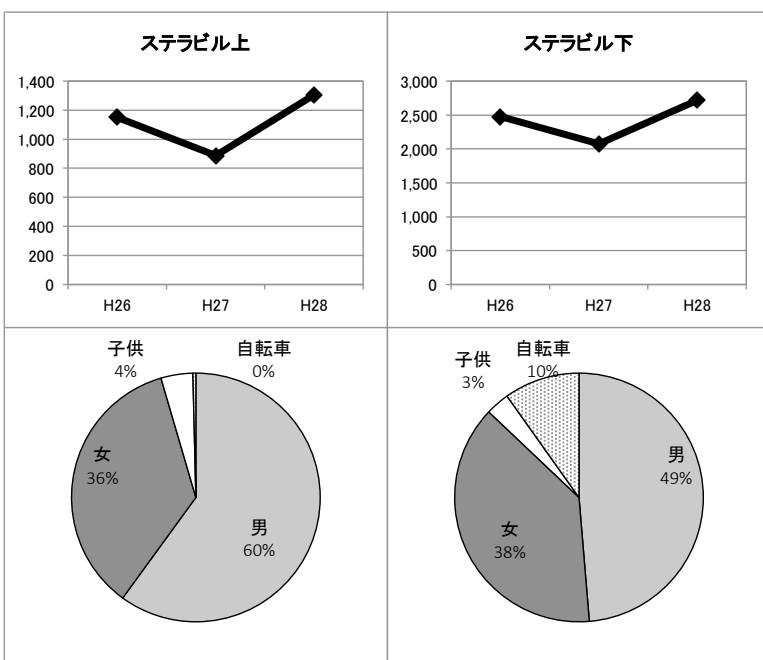
⑫ステラビル

男	女	子供	自転車	総計
2,104	1,505	138	272	4,019

ステラビル上						ステラビル下				
進行方向	長野駅					長野駅				
時間	男	女	子供	自転車	小計	男	女	子供	自転車	小計
8～9	45	27	0	0	72	73	56	1	20	150
9～10	17	9	0	0	26	50	63	17	14	144
10～11	18	11	1	0	30	55	42	1	5	103
11～12	15	12	0	0	27	36	41	2	14	93
12～13	20	9	0	0	29	81	30	3	8	122
13～14	17	3	0	0	20	47	34	1	5	87
14～15	15	6	0	0	21	41	31	5	12	89
15～16	20	10	2	0	32	25	22	2	4	53
16～17	27	15	4	0	46	80	47	1	18	146
17～18	60	42	5	0	107	82	74	5	21	182
18～19	46	21	1	1	69	92	51	0	13	156
19～20	28	19	13	1	61	82	34	5	5	126
小計	328	184	26	2	540	744	525	43	139	1,451
進行方向	ホクト文化ホール					ホクト文化ホール				
8～9	76	45	2	0	123	76	40	0	22	138
9～10	18	13	0	0	31	37	20	0	7	64
10～11	14	9	0	1	24	27	16	0	5	48
11～12	15	12	3	0	30	24	39	0	8	71
12～13	50	19	1	0	70	74	38	3	4	119
13～14	24	14	0	0	38	38	41	0	5	84
14～15	32	19	0	0	51	29	31	3	10	73
15～16	12	7	0	0	19	17	13	2	4	36
16～17	34	22	5	0	61	51	73	13	16	153
17～18	48	35	10	1	94	51	68	7	16	142
18～19	69	40	5	0	114	97	85	9	17	208
19～20	62	43	2	1	108	57	54	4	14	129
小計	454	278	28	3	763	578	518	41	128	1,265
合計	782	462	54	5	1,303	1,322	1,043	84	267	2,716

調査年	H24	H25	H26	H27	H28	H24	H25	H26	H27	H28
総数	-	1,481	1,150	887	1,303	-	3,026	2,478	2,075	2,716

通行量総数の推移  
(過去3年間)



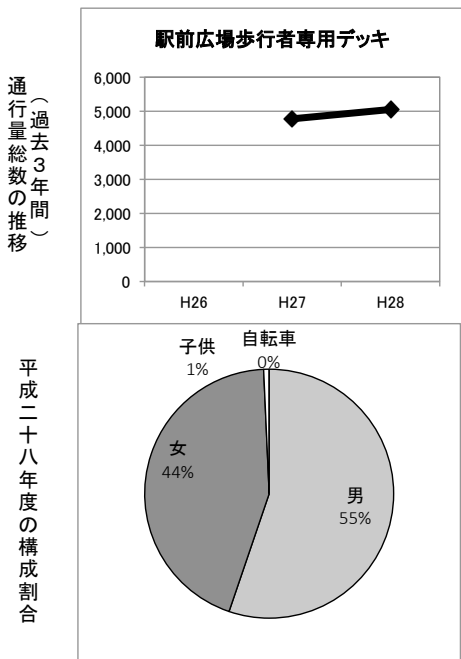
平成二十八年の構成割合

⑬駅前広場歩行者専用デッキ

男	女	子供	自転車	総計
2,794	2,229	36	0	5,059

駅前広場歩行者専用デッキ					
進行方向	長野駅				
時間	男	女	子供	自転車	小計
8～9	25	9	0	0	34
9～10	38	19	0	0	57
10～11	62	50	2	0	114
11～12	85	62	2	0	149
12～13	103	104	1	0	208
13～14	88	75	1	0	164
14～15	87	57	2	0	146
15～16	89	91	4	0	184
16～17	111	119	4	0	234
17～18	252	203	1	0	456
18～19	228	137	2	0	367
19～20	174	108	1	0	283
小計	1,342	1,034	20	0	2,396
進行方向	バスターミナル				
時間	男	女	子供	自転車	小計
8～9	238	256	0	0	494
9～10	67	100	1	0	168
10～11	66	64	0	0	130
11～12	107	81	2	0	190
12～13	95	85	0	0	180
13～14	76	98	4	0	178
14～15	88	55	2	0	145
15～16	89	58	1	0	148
16～17	124	74	0	0	198
17～18	205	137	4	0	346
18～19	176	106	0	0	282
19～20	121	81	2	0	204
小計	1,452	1,195	16	0	2,663
合計	2,794	2,229	36	0	5,059

調査年	H24	H25	H26	H27	H28
総数	-	-	-	4,778	5,059



※平成27年度より地点13駅前広場歩行者専用デッキを追加

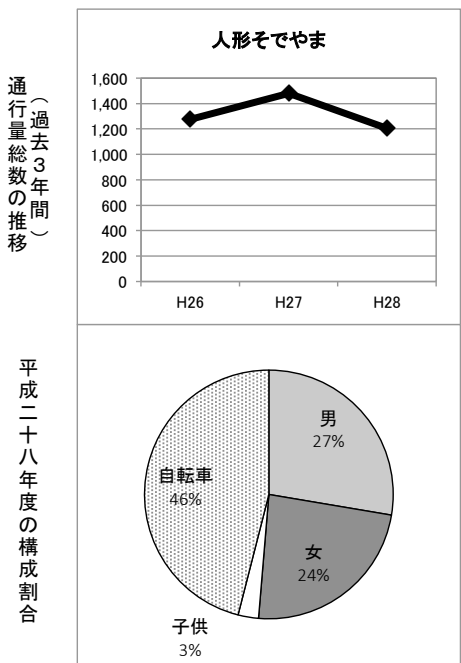
※調査実施日は、9月9日(金)となる。

篠①篠ノ井芝沢

男	女	子供	自転車	総計
333	285	32	554	1,204

人形そでやま					
進行方向	篠ノ井駅				
時間	男	女	子供	自転車	小計
8～9	49	14	0	67	130
9～10	7	19	0	16	42
10～11	5	12	0	12	29
11～12	4	8	0	10	22
12～13	3	10	0	11	24
13～14	12	5	0	7	24
14～15	5	4	0	6	15
15～16	7	9	2	10	28
16～17	0	6	1	26	33
17～18	17	11	15	32	75
18～19	19	12	3	30	64
19～20	20	16	2	14	52
小計	148	126	23	241	538
進行方向	旧国道18号				
時間	男	女	子供	自転車	小計
8～9	9	14	0	50	73
9～10	11	8	0	14	33
10～11	7	9	0	12	28
11～12	10	15	0	11	36
12～13	11	13	0	16	40
13～14	10	5	0	12	27
14～15	4	6	0	14	24
15～16	14	16	1	15	46
16～17	16	16	3	44	79
17～18	34	29	1	38	102
18～19	31	11	4	64	110
19～20	28	17	0	23	68
小計	185	159	9	313	666
合計	333	285	32	554	1,204

調査年	H24	H25	H26	H27	H28
総数	1,514	1,668	1,277	1,481	1,204





篠②篠ノ井内堀

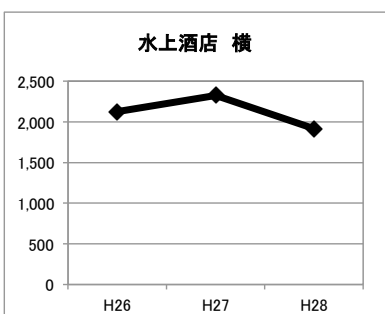
男	女	子供	自転車	総計
683	562	16	655	1,916

水上酒店 横

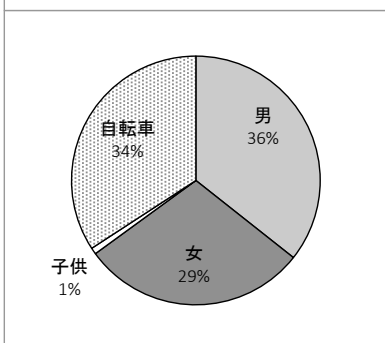
進行方向	篠ノ井駅				
時間	男	女	子供	自転車	小計
8~9	100	82	0	51	233
9~10	12	15	0	19	46
10~11	12	8	0	20	40
11~12	17	16	0	17	50
12~13	9	9	0	12	30
13~14	7	4	0	6	17
14~15	6	6	0	12	24
15~16	10	12	0	22	44
16~17	14	11	4	49	78
17~18	52	18	6	32	108
18~19	60	37	2	51	150
19~20	27	22	0	27	76
小計	326	240	12	318	896
進行方向	旧国道18号				
時間	男	女	子供	自転車	小計
8~9	19	16	0	31	66
9~10	15	15	0	18	48
10~11	21	21	0	24	66
11~12	20	21	0	17	58
12~13	8	15	0	18	41
13~14	5	9	0	9	23
14~15	5	11	0	27	43
15~16	37	32	0	17	86
16~17	59	69	3	46	177
17~18	68	37	0	28	133
18~19	59	43	0	74	176
19~20	41	33	1	28	103
小計	357	322	4	337	1,020
合計	683	562	16	655	1,916

調査年	H24	H25	H26	H27	H28
総数	2,204	2,253	2,125	2,326	1,916

通行量  
（過去3年間）  
総数の推移



平成二十八年  
度の構成割合



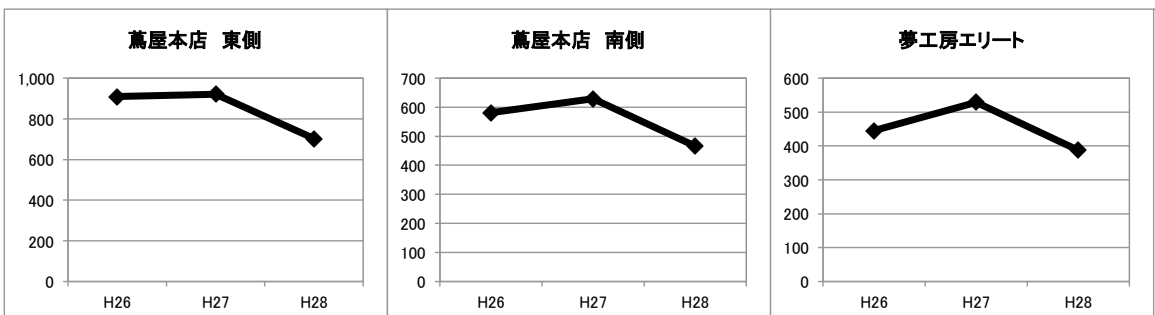
松①中木町

男	女	子供	自転車	総計
301	584	78	1,345	2,308

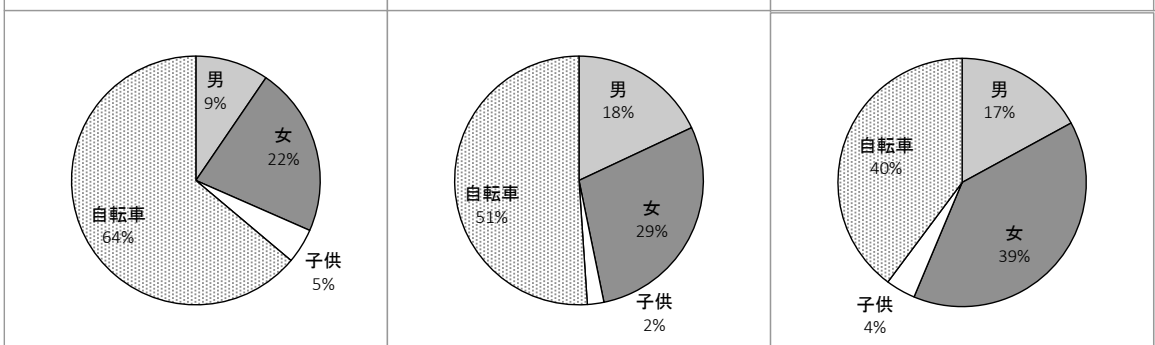
進行方向	薦屋本店 東側					薦屋本店 南側					夢工房エリート				
	男	女	子供	自転車	小計	男	女	子供	自転車	小計	男	女	子供	自転車	小計
時間															
8~9	1	6	0	88	95	4	3	0	30	37	3	9	0	8	20
9~10	1	3	0	13	17	2	7	0	10	19	6	8	0	6	20
10~11	1	9	0	12	22	2	5	0	6	13	0	5	0	3	8
11~12	2	4	0	20	26	1	4	0	12	17	3	3	0	3	9
12~13	2	4	0	5	11	6	8	0	6	20	2	13	0	2	17
13~14	2	1	0	4	7	2	8	0	6	16	2	15	0	3	20
14~15	4	13	6	1	24	9	4	0	6	19	4	8	0	5	17
15~16	3	14	9	12	38	3	1	1	6	11	3	4	0	6	13
16~17	12	13	2	26	53	2	4	0	12	18	2	7	5	12	26
17~18	8	4	4	8	24	4	8	4	6	22	4	6	3	4	17
18~19	12	12	5	27	56	9	6	0	11	26	2	5	2	16	25
19~20	2	1	0	15	18	5	4	0	13	22	2	0	0	2	4
小計	50	84	26	231	391	49	62	5	124	240	33	83	10	70	196
進行方向	松代支所					願行寺					願行寺				
時間															
8~9	4	17	4	22	47	3	2	0	11	16	4	3	0	5	12
9~10	1	7	0	11	19	1	4	0	7	12	4	9	0	8	21
10~11	0	7	0	13	20	1	4	0	8	13	1	9	0	4	14
11~12	1	7	0	8	16	2	7	0	6	15	2	5	0	2	9
12~13	2	10	0	8	20	7	10	0	5	22	3	4	0	3	10
13~14	0	3	0	4	7	2	7	0	3	12	0	7	0	2	9
14~15	0	3	0	7	10	2	8	0	11	21	4	7	0	8	19
15~16	2	3	0	44	49	3	8	0	17	28	2	8	0	10	20
16~17	2	7	0	45	54	6	6	0	10	22	1	4	0	11	16
17~18	1	1	1	15	18	3	6	4	12	25	2	5	4	10	21
18~19	4	5	1	25	35	4	6	1	14	25	8	5	1	14	28
19~20	0	1	0	16	17	1	4	0	10	15	2	3	0	7	12
小計	17	71	6	218	312	35	72	5	114	226	33	69	5	84	191
合計	67	155	32	449	703	84	134	10	238	466	66	152	15	154	387

調査年	H24	H25	H26	H27	H28	H24	H25	H26	H27	H28	H24	H25	H26	H27	H28
総数	599	917	910	920	703	398	720	582	629	466	313	700	445	528	387

通行量総数の推移  
(過去3年間)

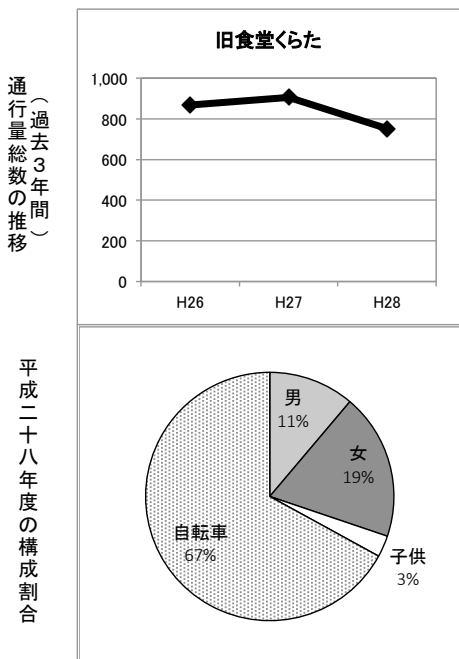


平成二十八年度の構成割合



旧食堂くらた					
進行方向	松代幼稚園				
時間	男	女	子供	自転車	小計
8～9	3	10	1	129	143
9～10	4	3	0	15	22
10～11	4	5	0	10	19
11～12	2	0	0	7	9
12～13	7	5	0	12	24
13～14	1	5	0	3	9
14～15	2	6	0	8	16
15～16	6	20	9	65	100
16～17	5	6	0	54	65
17～18	5	1	0	11	17
18～19	6	10	0	13	29
19～20	4	1	0	15	20
小計	49	72	10	342	473
進行方向	松代支所				
時間	男	女	子供	自転車	小計
8～9	4	14	4	16	38
9～10	0	5	0	21	26
10～11	1	4	0	3	8
11～12	2	2	0	11	15
12～13	7	7	0	4	18
13～14	0	9	0	9	18
14～15	4	6	0	9	19
15～16	1	9	3	21	34
16～17	5	3	4	38	50
17～18	6	3	0	5	14
18～19	2	5	0	4	11
19～20	3	4	0	21	28
小計	35	71	11	162	279
合計	84	143	21	504	752

調査年	H24	H25	H26	H27	H28
総数	530	828	867	905	752



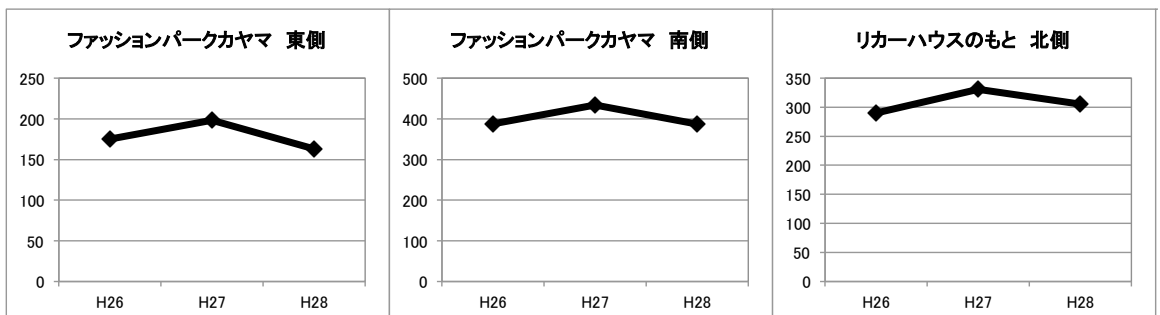
松②東木町

男	女	子供	自転車	総計
230	296	45	428	999

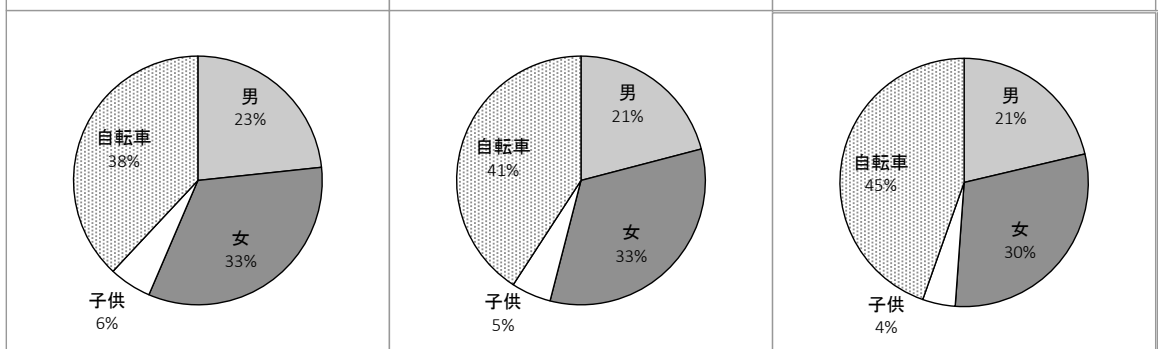
進行方向	ファッションパークカヤマ 東側					ファッションパークカヤマ 南側					リカーハウスのもと 北側				
	男	女	子供	自転車	小計	男	女	子供	自転車	小計	男	女	子供	自転車	小計
8～9	1	4	1	5	11	2	4	0	3	9	3	5	1	7	16
9～10	2	3	0	2	7	2	5	0	8	15	3	3	0	3	9
10～11	2	1	0	1	4	2	5	0	7	14	1	4	0	5	10
11～12	0	2	0	4	6	2	4	0	10	16	1	2	0	7	10
12～13	2	2	0	5	9	1	4	0	2	7	2	6	0	4	12
13～14	2	3	0	2	7	2	9	0	3	14	2	3	0	4	9
14～15	1	1	0	1	3	3	9	0	1	13	0	3	0	1	4
15～16	3	4	0	1	8	2	3	0	10	15	4	3	0	4	11
16～17	5	2	2	6	15	6	8	0	11	25	4	2	2	10	18
17～18	0	0	1	2	3	9	10	7	5	31	7	6	3	8	24
18～19	2	2	0	2	6	11	4	4	14	33	3	5	3	13	24
19～20	2	1	0	2	5	3	4	0	5	12	3	2	0	3	8
小計	22	25	4	33	84	45	69	11	79	204	33	44	9	69	155
進行方向	本誓寺					願行寺					願行寺				
8～9	1	7	1	4	13	5	3	0	5	13	2	5	1	2	10
9～10	0	2	0	2	4	4	7	0	6	17	1	6	0	4	11
10～11	3	2	0	1	6	1	10	0	12	23	1	3	0	7	11
11～12	1	2	0	0	3	1	5	0	5	11	1	3	0	4	8
12～13	0	2	0	3	5	3	3	0	3	9	3	3	0	2	8
13～14	1	2	0	2	5	1	5	0	0	6	1	2	0	3	6
14～15	1	2	0	5	8	1	4	0	6	11	0	5	0	2	7
15～16	2	3	0	3	8	3	4	0	6	13	2	2	0	5	9
16～17	1	3	1	4	9	8	7	2	11	28	1	4	0	8	13
17～18	2	2	0	1	5	6	5	4	9	24	5	1	1	3	10
18～19	3	1	2	4	10	1	3	3	16	23	6	6	2	13	27
19～20	1	1	1	0	3	2	3	0	0	5	9	7	0	14	30
小計	16	29	5	29	79	36	59	9	79	183	32	47	4	67	150
合計	38	54	9	62	163	81	128	20	158	387	65	91	13	136	305

調査年	H24	H25	H26	H27	H28	H24	H25	H26	H27	H28	H24	H25	H26	H27	H28
総数	185	216	175	198	163	424	572	388	434	387	399	398	290	331	305

通行量総数の推移  
(過去3年間)



平成二十八年度の構成割合



リカーハウスのもと 西側					
進行方向	信金				
時間	男	女	子供	自転車	小計
8～9	2	2	0	3	7
9～10	0	0	0	3	3
10～11	3	1	0	3	7
11～12	2	3	0	3	8
12～13	0	1	0	0	1
13～14	0	0	0	0	0
14～15	0	1	0	0	1
15～16	2	0	0	3	5
16～17	1	2	0	4	7
17～18	1	2	1	5	9
18～19	0	1	1	13	15
19～20	8	0	0	0	8
小計	19	13	2	37	71
進行方向	本誓寺				
時間	男	女	子供	自転車	小計
8～9	1	0	0	9	10
9～10	1	0	0	3	4
10～11	3	1	0	4	8
11～12	1	2	0	1	4
12～13	0	1	0	0	1
13～14	2	2	0	0	4
14～15	1	1	0	2	4
15～16	3	0	0	5	8
16～17	3	0	0	3	6
17～18	3	2	0	1	6
18～19	6	0	1	5	12
19～20	3	1	0	2	6
小計	27	10	1	35	73
合計	46	23	3	72	144

調査年	H24	H25	H26	H27	H28
総数	174	221	145	134	144

