

平成27年
長野市
歩行者通行量調査
結果報告書

実施日：平成27年9月4日(金)
平成27年10月18日(日)

長野市

目 次

I. 実施要領	1
II. 調査結果のまとめ	3
(1) 調査地点全体図	3
(2) 調査地点詳細図及び通行量数の表示	5
(3) 地点別通行量	8
(4) 調査結果の概要	10
III. 地点別通行量の詳細	20
各地点ごとに属性及び箇所ごとの集計結果	
○箇所ごとの集計	
・各箇所ごとの進行方向別・属性別・時間帯別の調査実数	
・過去3年間の通行量総数の推移	
・平成27年度の構成割合の円グラフ	
① 善光寺仁王門前	20
② 大門駐車場	21
③ 権堂町後町	22
④ 権堂町	24
⑤ 権堂大通り	26
⑥ 長野銀座	28
⑦ 北石堂町	31
⑧ 錦町	33
⑨ 錦町大通り	35
⑩ 南千歳町	37
⑪ 末広町	39
⑫ ステラビル	42
⑬ 駅前広場歩行者専用デッキ	43
篠① 篠ノ井芝沢	44
篠② 篠ノ井内堀	45
松① 中木町	46
松② 東木町	48

I 実施要領

1. 調査日時並びに調査地点、ポイント数

長野市内17地点69箇所

調査日時	地点数	地点番号	調査地点	調査ポイント
平成27年10月18日(日) 午前6時～午後6時 (12時間)	1	①	善光寺仁王門前	A 仁王門北
	2			B FUJIYA御本陣
	3			C 玉屋
平成27年9月4日(金) 午前8時～午後8時 (12時間)	4	②	大門駐車場	A ばていお大門
	5			B もんぜん駐車場
	6	③	権堂町後町	A 北野文芸座
	7			B 長野朝日八十二ビル
	8			C つたや
	9			D 権堂まちづくりセンター
	10			E 表参道まちの駅(吉井屋呉服店)
	11	④	権堂町	A 明治屋
	12			B ホテルニューやま
	13			C 純正堂ビル 北
	14			D 純正堂ビル 西
	15	⑤	権堂大通り	A イトーヨーカドー 東側
	16			B 西沢パーキング 北
	17			C らあめん花月嵐 東側
	18			D 信金権堂 西側
	19			E 権堂イーストプラザ
	20	⑥	長野銀座	A 中央通り 82プラザ 東
	21			B 昭和通り 82プラザ 南
	22			C 昭和通りもんぜんぶら座 北
	23			D 中央通りもんぜんぶら座 東
	24			E 中央通りトイーゴ 西
	25			F 昭和通りトイーゴ 南
	26			G 昭和通りトイーゴパーキング
	27			H ホテルJALシティー
	28	⑦	北石堂町	A オレンジ・ペコ 東側
	29			B オレンジ・ペコ 南側
	30			C アゲイン前
	31			D かるかや山西光寺
	32			E genten長野店 北側
	33			F 信金石堂支店
	34	⑧	錦町	A 理容シバタ
	35			B 内藤陶器店
	36			C 第2荒井ビル
	37			D ボディショップ
	38			E カラオケJOY SOUND
	39	⑨	錦町大通り	A 大通りビルヂング
	40			B 中澤ビル 北
	41			C 中澤ビル 東
	42			D JTB
	43			E アイランドホテル 南側
	44			F アイランドホテル 西側
	45	⑩	南千歳町	A 二線路
	46			B 鶴モニュメント(噴水跡地)
	47			C 千才町通り東急 西
	48			D 大通り東急 東
	49			E ケイケンビル
	50	⑪	末広町	A シューマート
	51			B クロサワ
	52			C トップツアー
	53			D ローソン長野駅前店
	54			E みずほ証券
	55			F 八十二銀行駅前支店
	56			G Nacs末広デッキ 上
	57	⑫	ステラビル前	A ステラビル 上
	58			B ステラビル 下
	59	⑬	駅前広場歩行者専用デッキ	A デッキ上
	60	篠①	篠ノ井芝沢	A 人形そでやま
	61	篠②	篠ノ井内堀	A 水上酒店 横
	62	松①	中木町	A 葛屋本店 東
	63			B 葛屋本店 南
64	C 夢工房エリート			
65	D 旧食堂くらた			
66	松②	東木町	A ファッションパークカヤマ 東	
67			B ファッションパークカヤマ 南	
68			C リカーハウスのもと 北	
69			D リカーハウスのもと 西	

2. 調査対象

歩行者【大人男性、大人女性、子供（中学生以下）、自転車】

3. 調査方法

調査ポイント前を通過する歩行者を、大人男性、大人女性、子供（中学生以下）、自転車に分け、進行方向別に、1時間ごとの通行量を調査した。

4. 調査実施機関

株式会社 第一測量設計コンサルタント

5. 天候

9月4日（金） 天候：晴

時間	8時	9時	10時	11時	12時	13時	14時	15時	16時	17時	18時	19時	20時
降水量(mm)	0	0	0	0	0	0	0	0	0	0	0	0	0
気温(℃)	21.1	22.6	23.2	23.8	25.7	26.3	26.3	27.1	24.9	23.7	23.4	21.6	21.2
日照(時間)	0.1	0.7	0.1	0.1	0.7	0.8	0.6	0.6	0.5	0.6	0.0	0.0	0.0

10月18日（日） 天候：晴

時間	6時	7時	8時	9時	10時	11時	12時	13時	14時	15時	16時	17時	18時
降水量(mm)	0	0	0	0	0	0	0	0	0	0	0	0	0
気温(℃)	12.9	13.4	14.6	15.5	17.4	19.4	20.8	22.6	22.2	21.7	20.0	17.9	17.0
日照(時間)	0.0	0.0	0.0	0.2	0.7	0.7	1.0	1.0	1.0	1.0	1.0	0.5	0.0

資料：気象庁

6. その他

比較した過去データは、①から⑫の地点においては、長野市まちづくり推進課による「長野市中心市街地 歩行者・自転車通行量調査結果」と比較している。また、篠ノ井、松代地区については、長野市歩行者交通量調査実行委員会による「長野市 歩行者通行量調査」と比較している。

なお、長野市まちづくり推進課による平成24年度「長野市中心市街地 歩行者・自転車通行量調査結果」では、5地点（権堂後町、北石堂町、錦町、ステラビル）にて調査が未実施のため、比較データはない。

長野市まちづくり推進課による平成24年度「長野市中心市街地 歩行者・自転車通行量調査結果」

実施日

平成24年9月7日（金）

平成24年10月21日（日）

長野市歩行者交通量調査実行委員会による平成24年度「長野市 歩行者通行量調査」

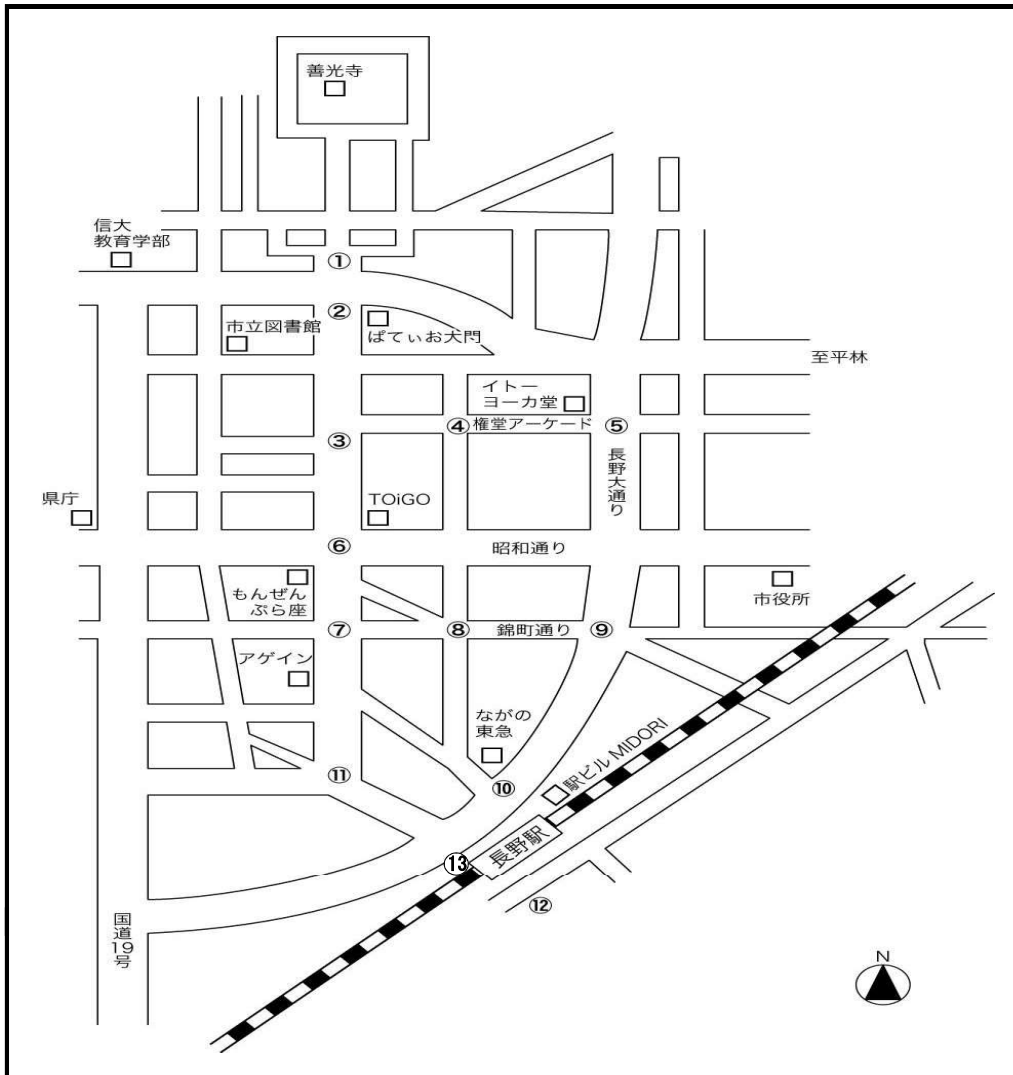
実施日

平成24年7月20日（金）

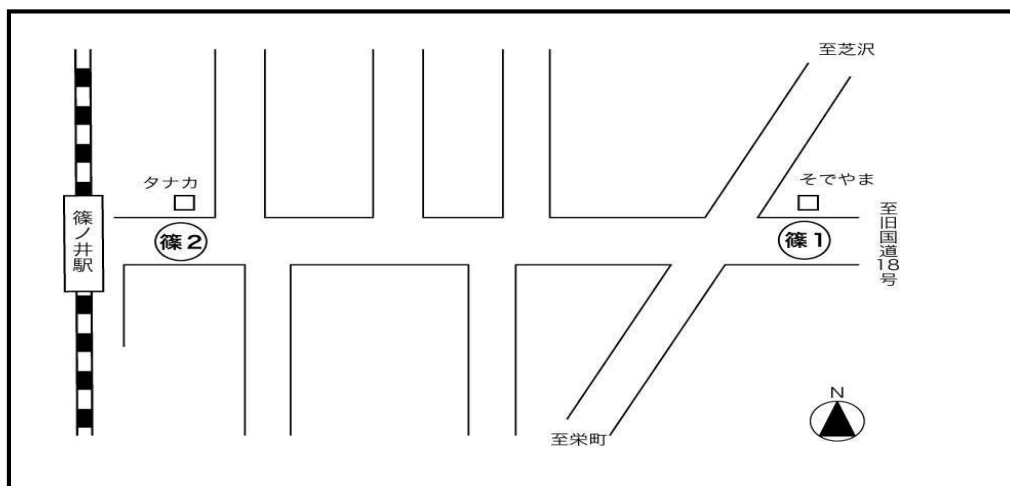
権堂大通り地点にあるごん堂広場にて、「第18回ながの大道芸フェスティバル前夜祭」（16:00～19:00）が開催されたため、広場を通行する歩行者は計測されていない。

II 調査結果まとめ

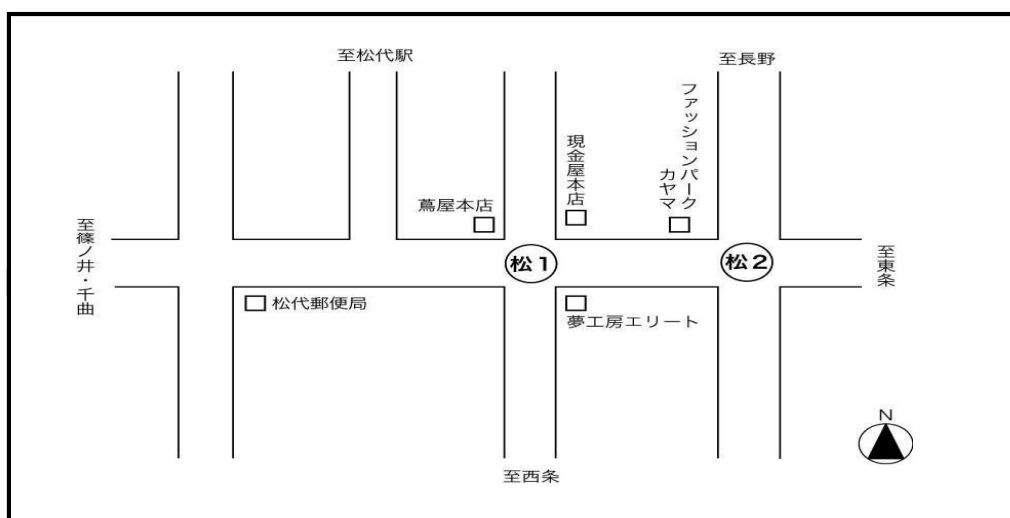
(1) 調査地点全体図
【長野地区】



【篠ノ井地区】

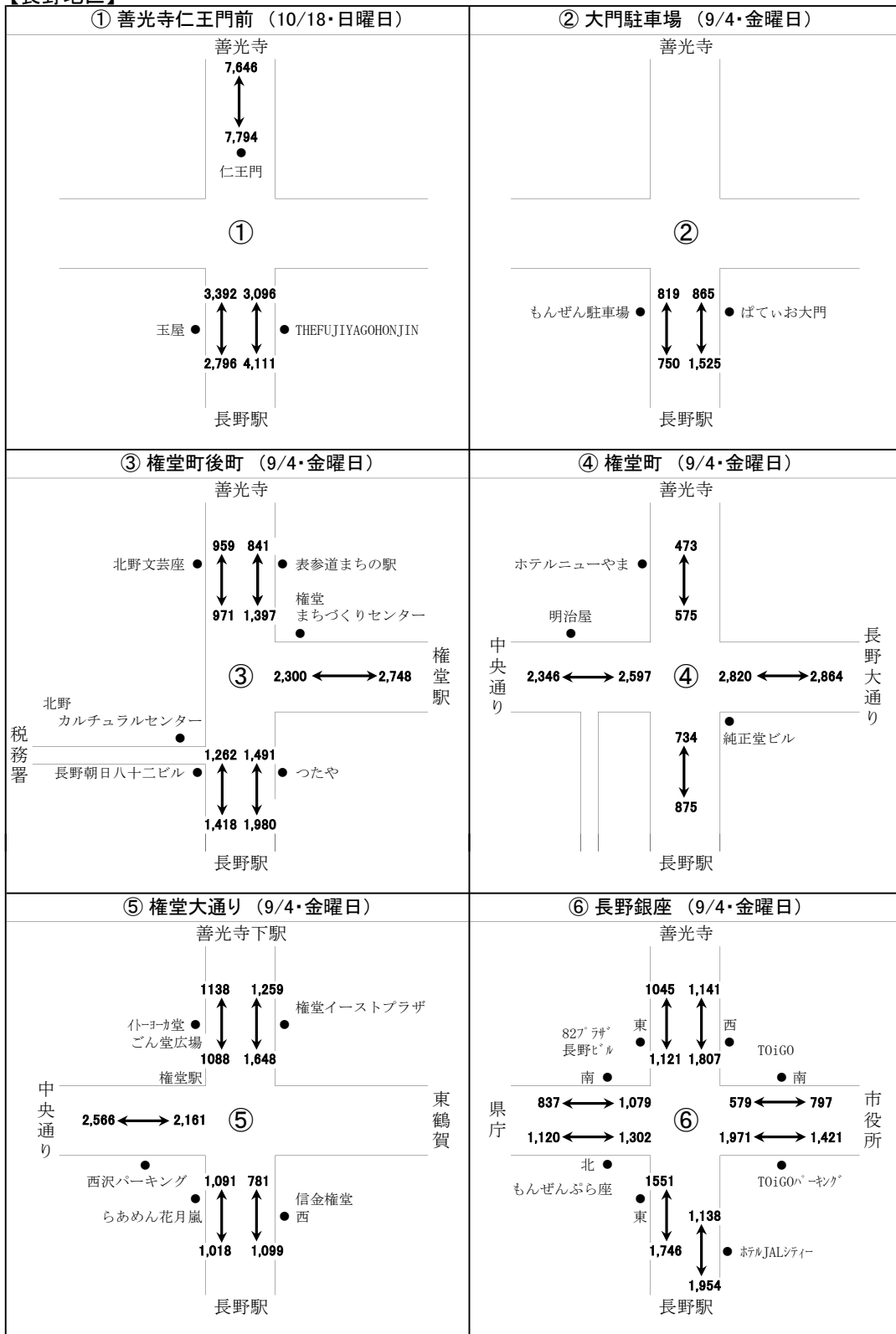



【松代地区】



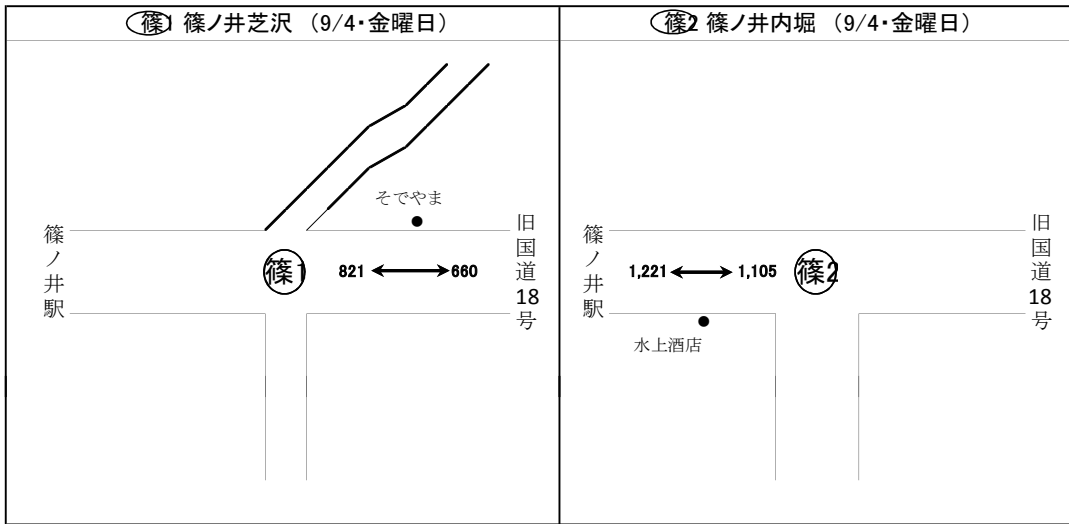
(2) 調査地点詳細図及び通行量数の表示

【長野地区】

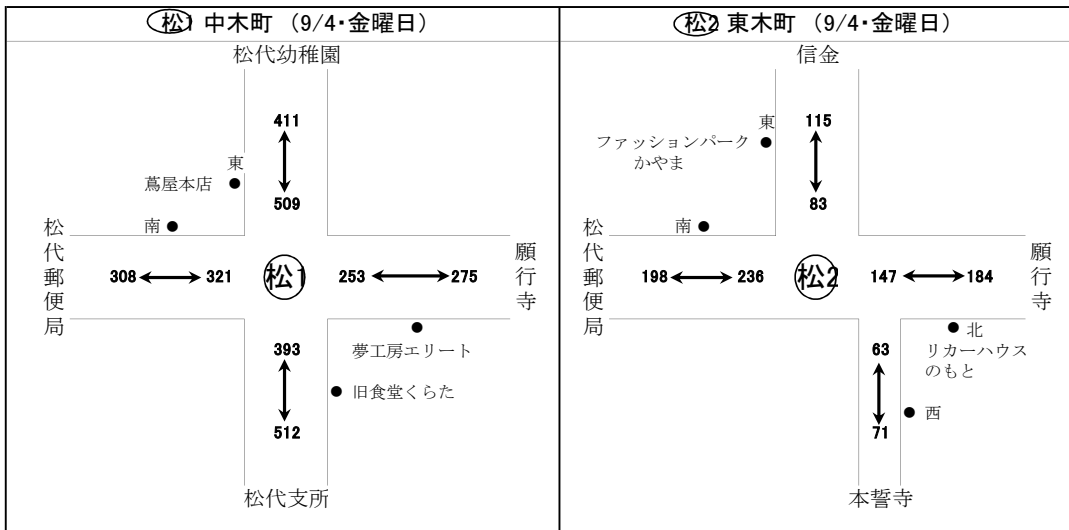




【篠ノ井地区】



【松代地区】



(3)地点別通行量 16地点68箇所

	地点 番号	地点名	箇所数	総数	前年度	前年比	地区別総数 に対する割合
				H27	H26		
長野地区	1	善光寺仁王門前	3	28,835	26,452	109.0%	13.6%
	2	大門駐車場	2	3,959	3,209	123.4%	1.9%
	3	権堂町後町	5	15,367	14,131	108.7%	7.2%
	4	権堂町	4	13,284	13,734	96.7%	6.3%
	5	権堂大通り	5	13,849	11,657	118.8%	6.5%
	6	長野銀座	8	20,609	19,169	107.5%	9.7%
	7	北石堂町	6	21,126	20,383	103.6%	9.9%
	8	錦町	5	18,593	20,763	89.5%	8.8%
	9	錦町大通り	6	14,658	13,277	110.4%	6.9%
	10	南千歳町	5	34,336	33,730	101.8%	16.2%
	11	末広町	7	20,106	22,217	90.5%	9.5%
	12	ステラビル	2	2,962	3,628	81.6%	1.4%
	13	駅前広場歩行者専用デッキ	1	4,778	0	0.0%	2.2%
		小 計		59	212,462	202,350	105.0%
篠ノ井地区	篠1	篠ノ井芝沢	1	1,481	1,277	116.0%	38.9%
	篠2	篠ノ井内堀	1	2,326	2,125	109.5%	61.1%
	小 計		2	3,807	3,402	111.9%	100.0%
松代地区	松1	中木町	4	2,982	2,804	106.3%	73.1%
	松2	東木町	4	1,097	998	109.9%	26.9%
	小 計		8	4,079	3,802	107.3%	100.0%
合 計			69	220,348	209,554	105.2%	105.2%

男		女		子供		自転車	
通行量	地点内占有率	通行量	地点内占有率	通行量	地点内占有率	通行量	地点内占有率
12,434	43.1%	14,602	50.6%	1,590	5.5%	209	0.7%
1,443	36.4%	1,815	45.8%	223	5.6%	478	12.1%
5,408	35.2%	5,922	38.5%	518	3.4%	3,519	22.9%
4,783	36.0%	4,642	34.9%	284	2.1%	3,575	26.9%
4,149	30.0%	4,261	30.8%	247	1.8%	5,192	37.5%
7,177	34.8%	7,507	36.4%	504	2.4%	5,421	26.3%
8,675	41.1%	7,892	37.4%	450	2.1%	4,109	19.4%
7,369	39.6%	6,707	36.1%	210	1.1%	4,307	23.2%
5,006	34.2%	3,726	25.4%	174	1.2%	5,752	39.2%
14,445	42.1%	16,482	48.0%	577	1.7%	2,832	8.2%
9,866	49.1%	8,176	40.7%	423	2.1%	1,641	8.2%
1,514	51.1%	1,095	37.0%	113	3.8%	240	8.1%
2,606	54.5%	2,100	44.0%	72	1.5%	0	0.0%
84,875	39.9%	84,927	40.0%	5,385	2.5%	37,275	17.5%
376	25.4%	331	22.3%	28	1.9%	746	50.4%
775	33.3%	692	29.8%	74	3.2%	785	33.7%
1,151	30.2%	1,023	26.9%	102	2.7%	1,531	40.2%
553	18.5%	783	26.3%	110	3.7%	1,536	51.5%
250	22.8%	290	26.4%	78	7.1%	479	43.7%
803	19.7%	1,073	26.3%	188	4.6%	2,015	49.4%
86,829	39.4%	87,023	39.5%	5,675	2.6%	40,821	18.5%

※平成27年度より地点⑬駅前広場歩行者専用デッキを追加し、総数に含めた。

(4) 調査結果の概要

① 歩行者通行量の総数

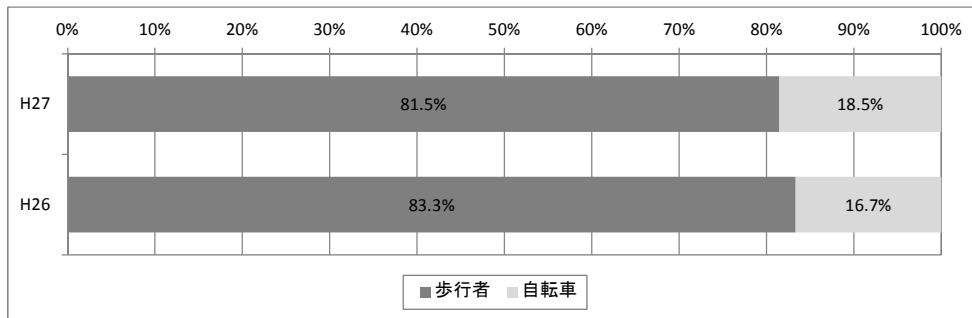
【平成27年】

	歩行者		自転車		計	
	通行量	割合	通行量	割合	通行量	割合
長野地区	175,187	82.5%	37,275	17.5%	212,462	96.4%
篠ノ井地区	2,276	59.8%	1,531	40.2%	3,807	1.7%
松代地区	2,064	50.6%	2,015	49.4%	4,079	1.9%
全体	179,527	81.5%	40,821	18.5%	220,348	100.0%

【平成26年】

	歩行者		自転車		計	
	通行量	割合	通行量	割合	通行量	割合
長野地区	170,201	84.1%	32,149	15.9%	202,350	96.6%
篠ノ井地区	2,235	65.7%	1,167	34.3%	3,402	1.6%
松代地区	2,197	57.8%	1,605	42.2%	3,802	1.8%
全体	174,633	83.3%	34,921	16.7%	209,554	100.0%

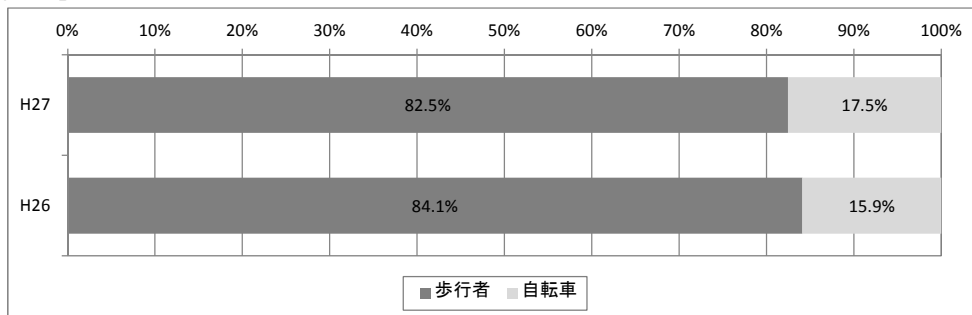
全体の構成比比較



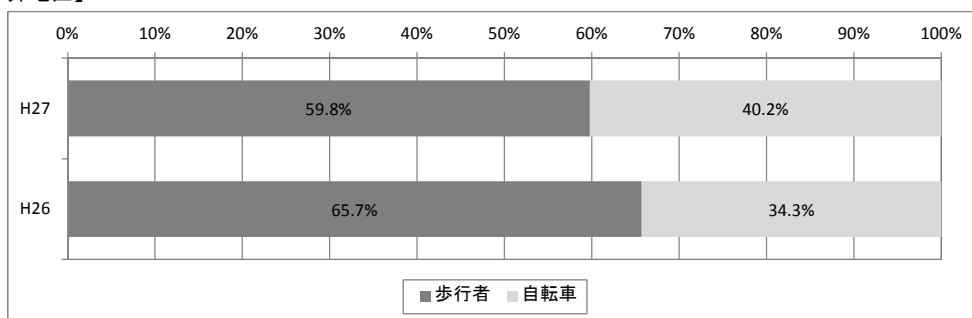
※平成27年度より地点⑬駅前広場歩行者専用デッキを追加し、総数に含めた。

地区別構成比比較

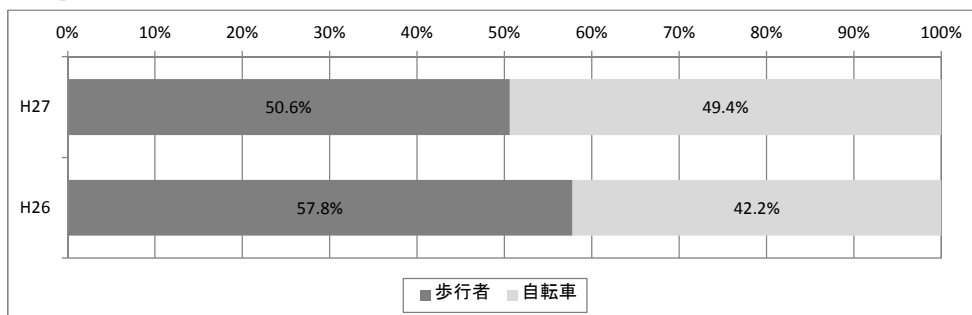
【長野地区】



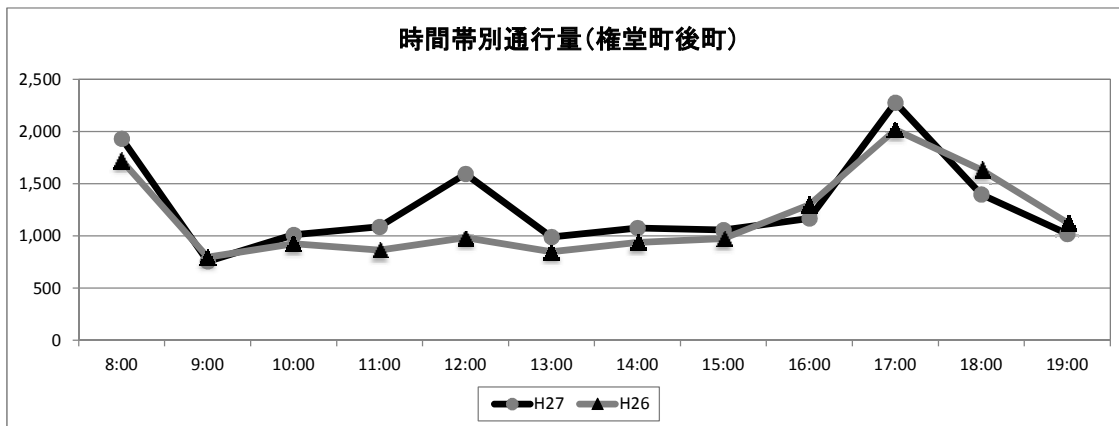
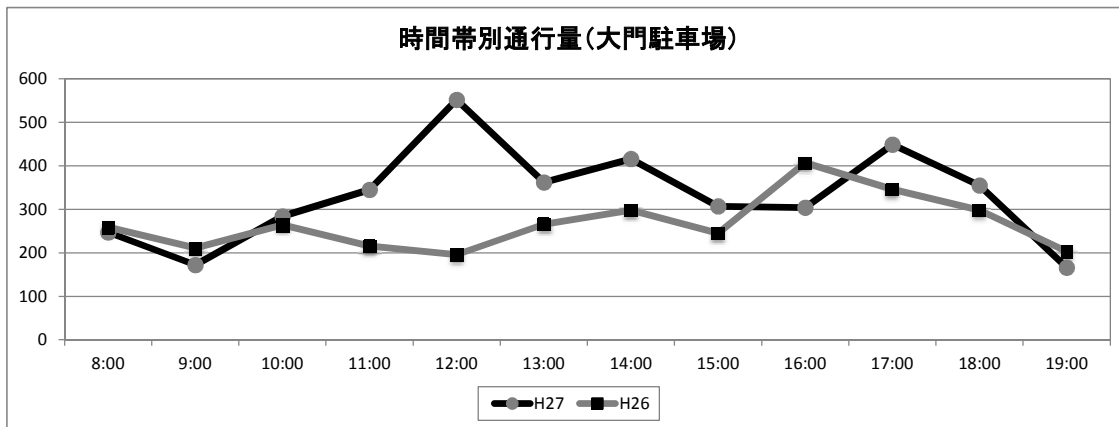
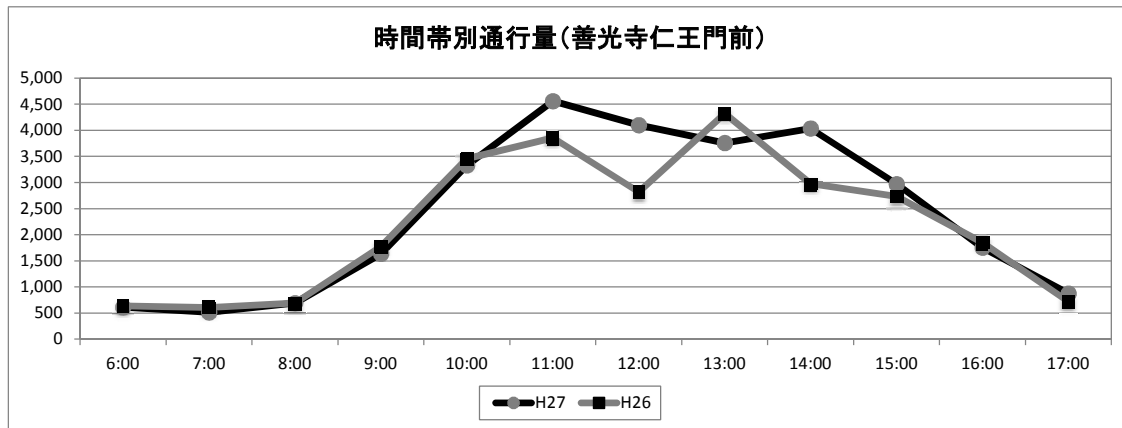
【篠ノ井地区】



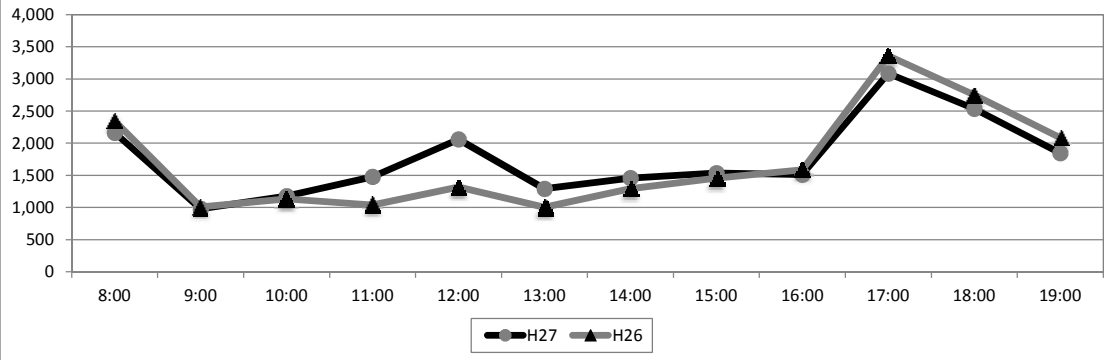
【松代地区】



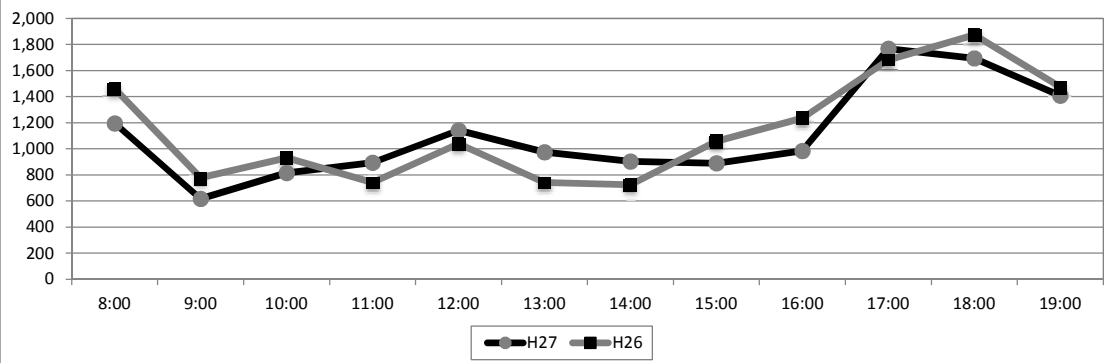
②地点別通行量の時間帯別変化



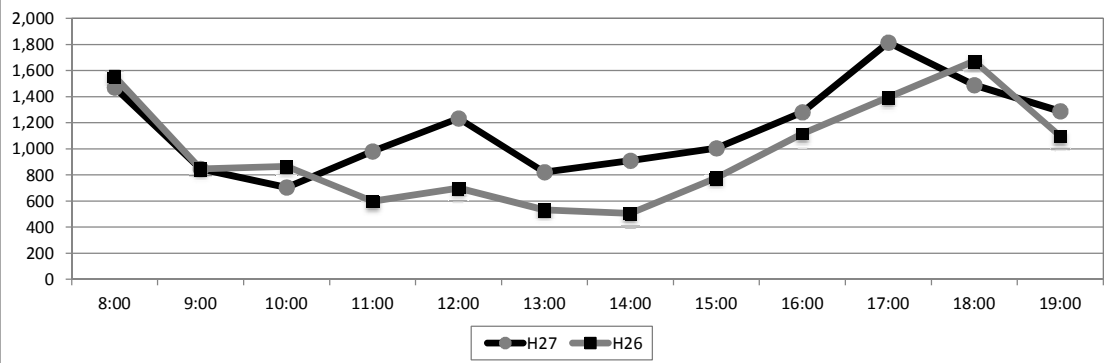
時間帯別通行量(北石堂)

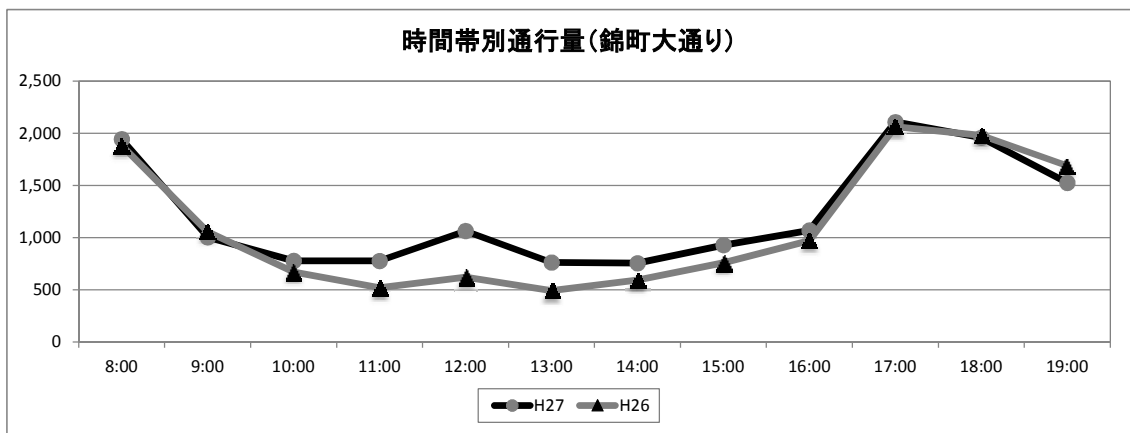
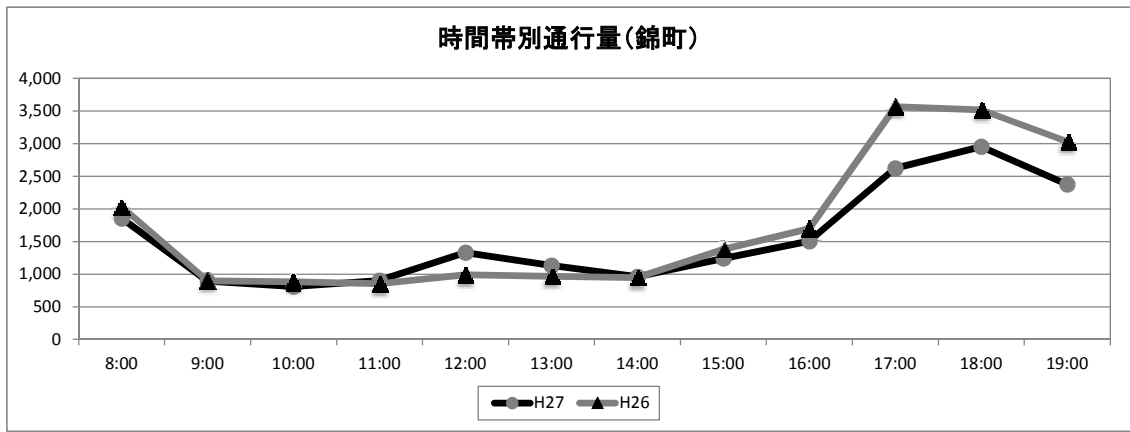
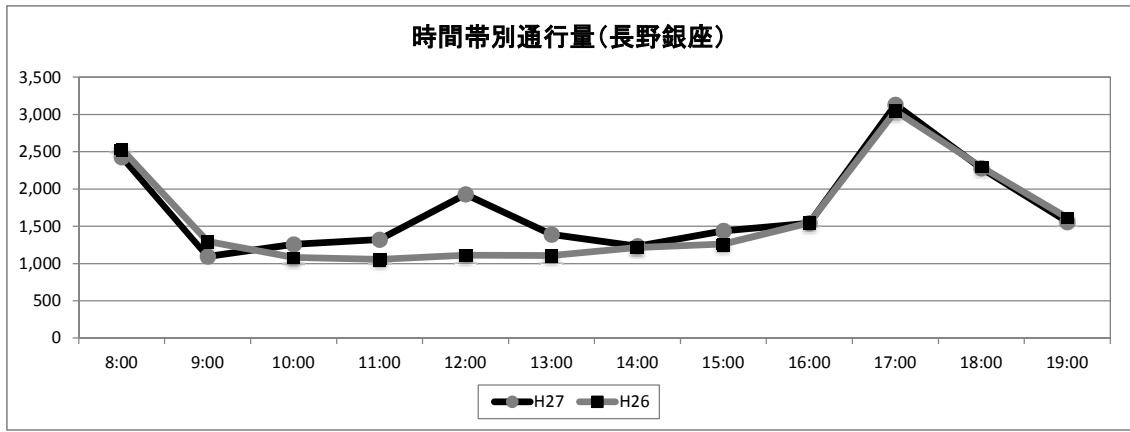


時間帯別通行量(権堂町)

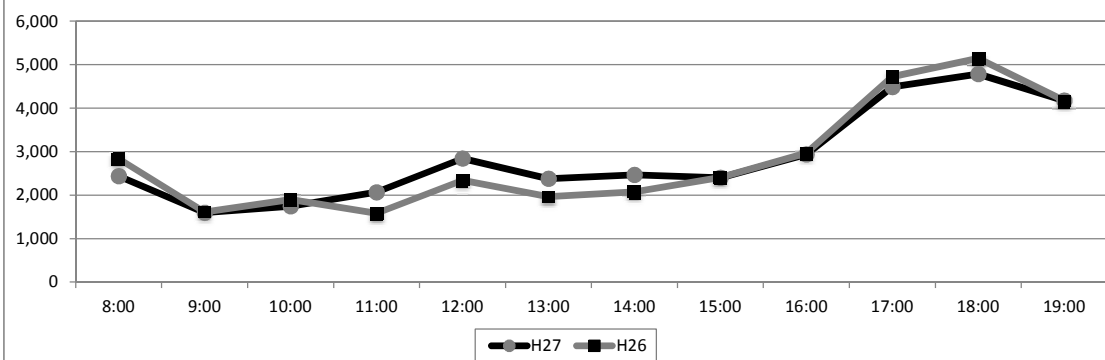


時間帯別通行量(権堂大通り)

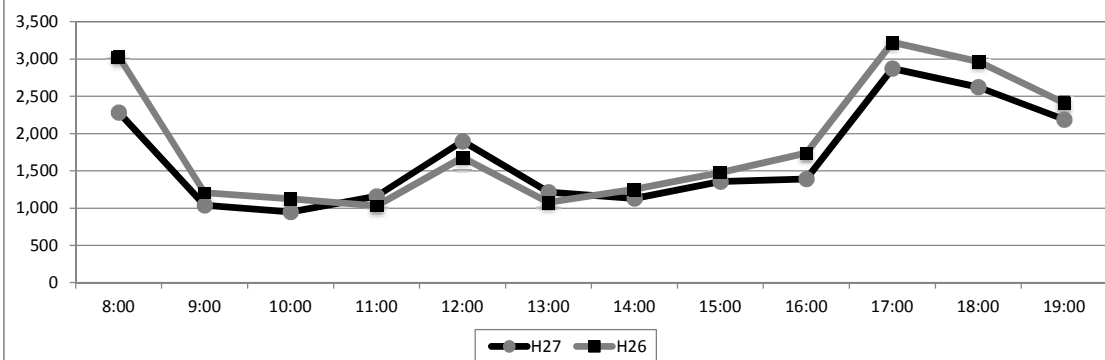




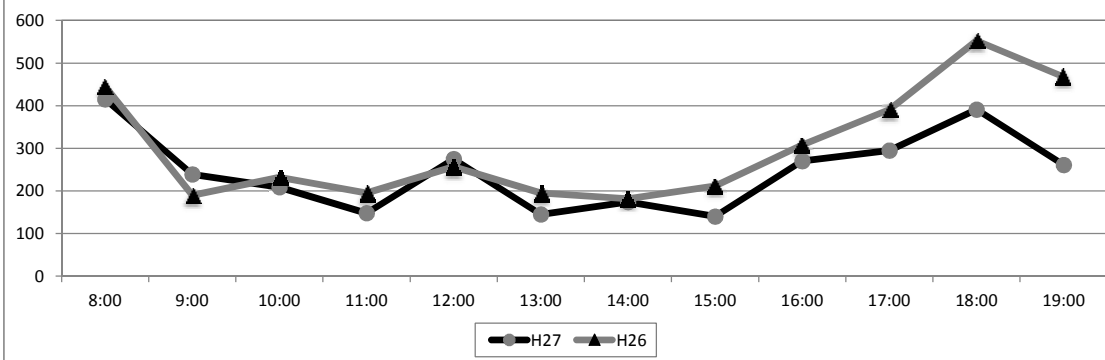
時間帯別通行量(南千歳)

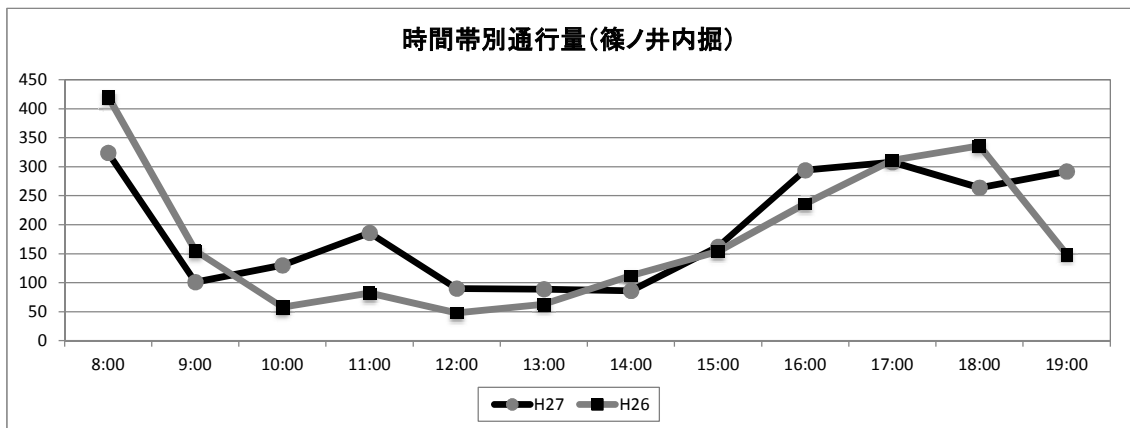
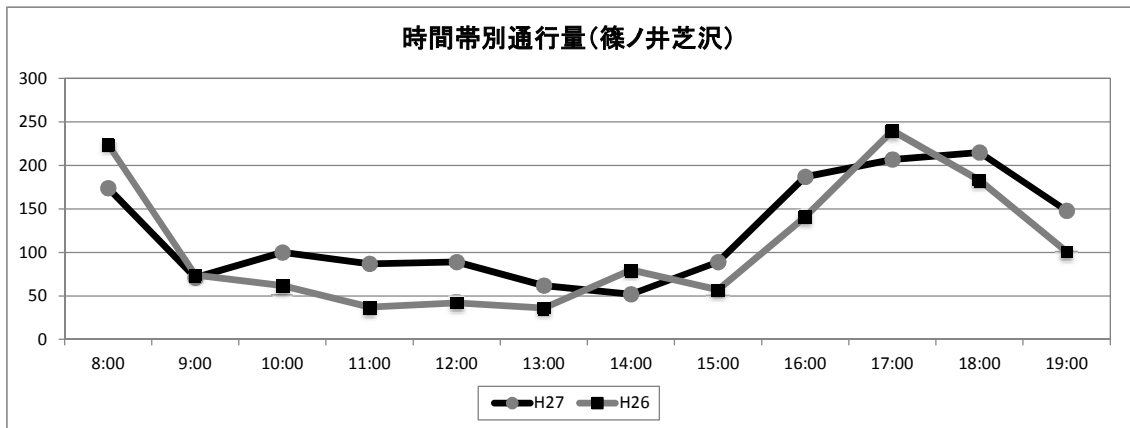
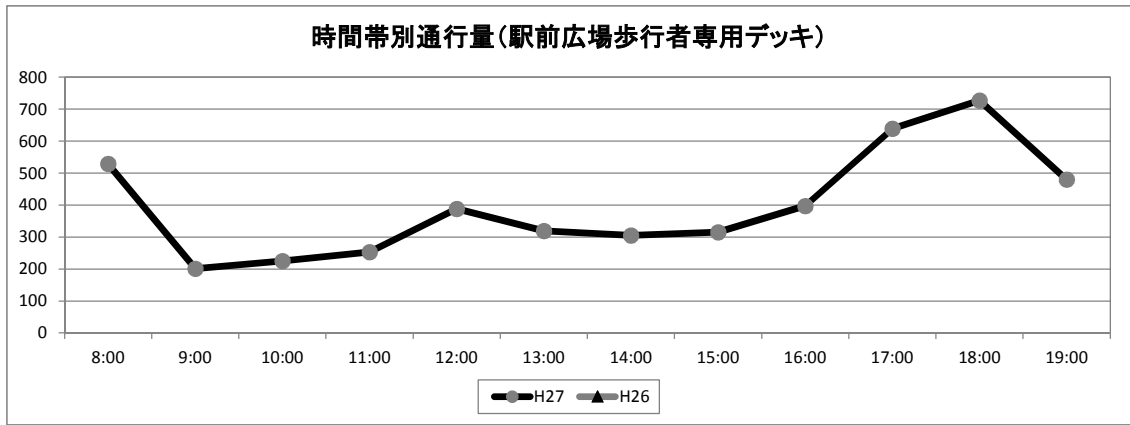


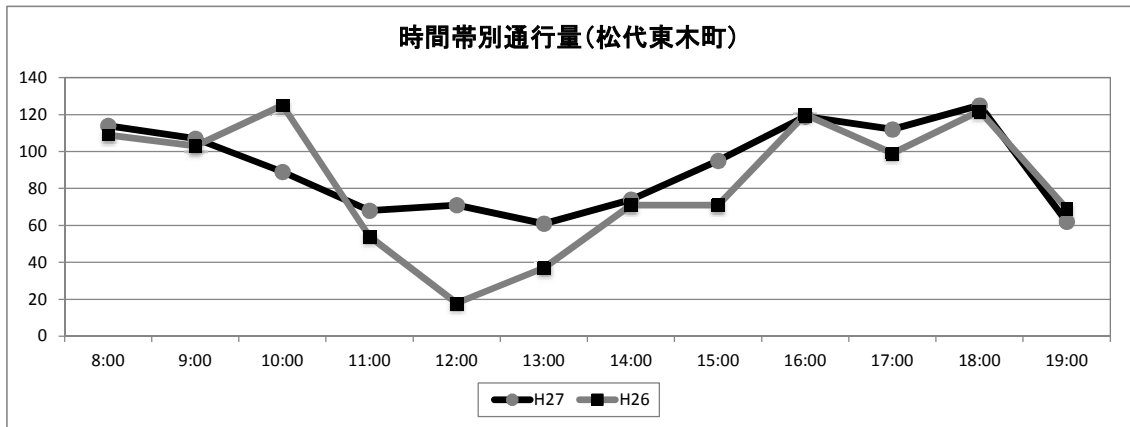
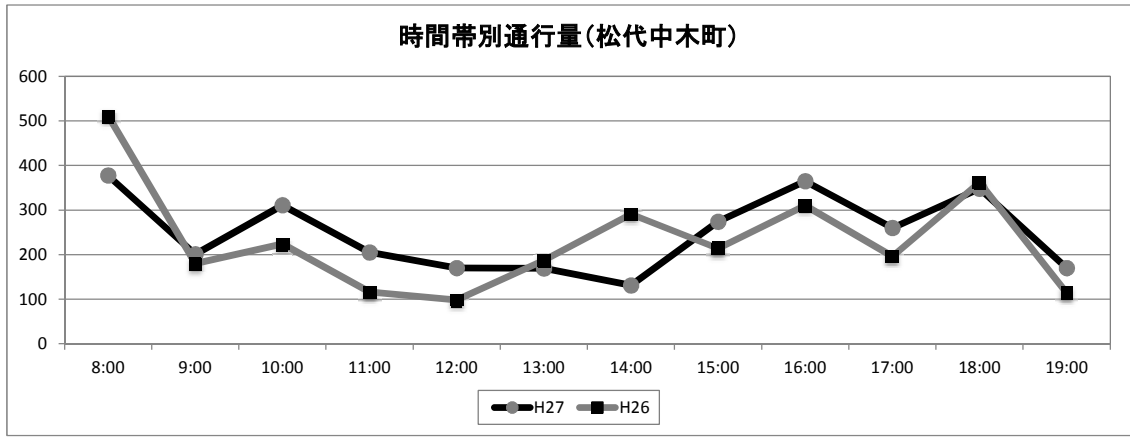
時間帯別通行量(末広町)



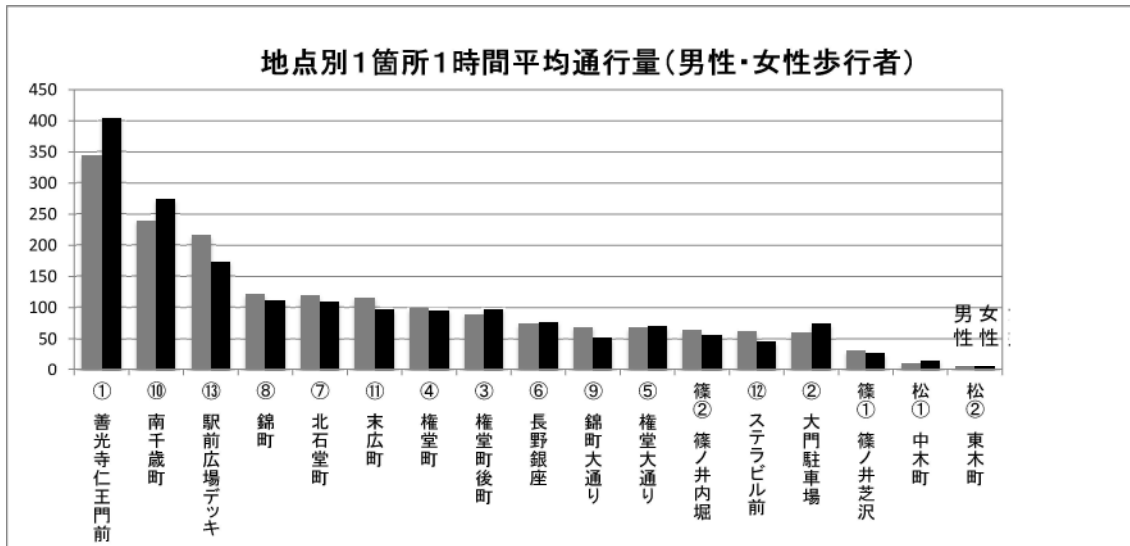
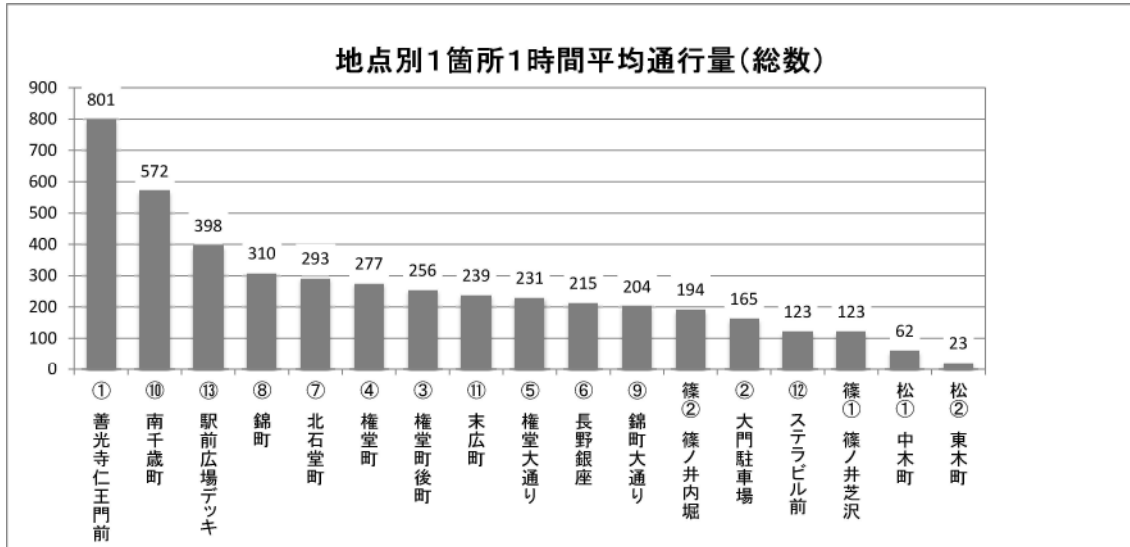
時間帯別通行量(ステラビル前)



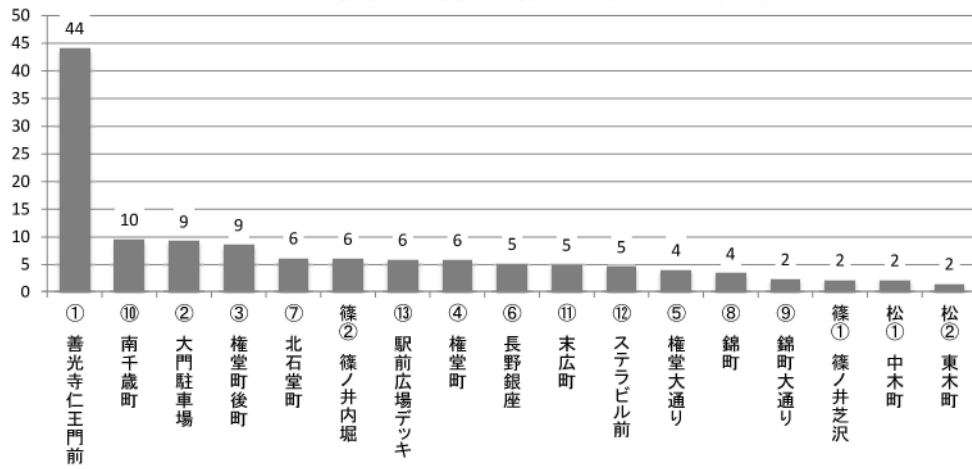




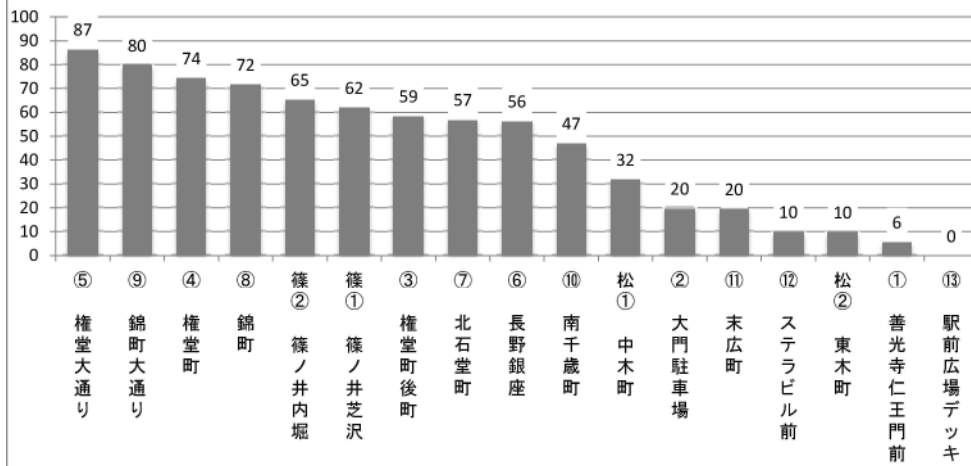
③地点別箇所別1時間平均通行量



地点別1箇所1時間平均通行量(子供)



地点別1箇所1時間平均通行量(自転車)



Ⅲ. 地点別通行量の詳細

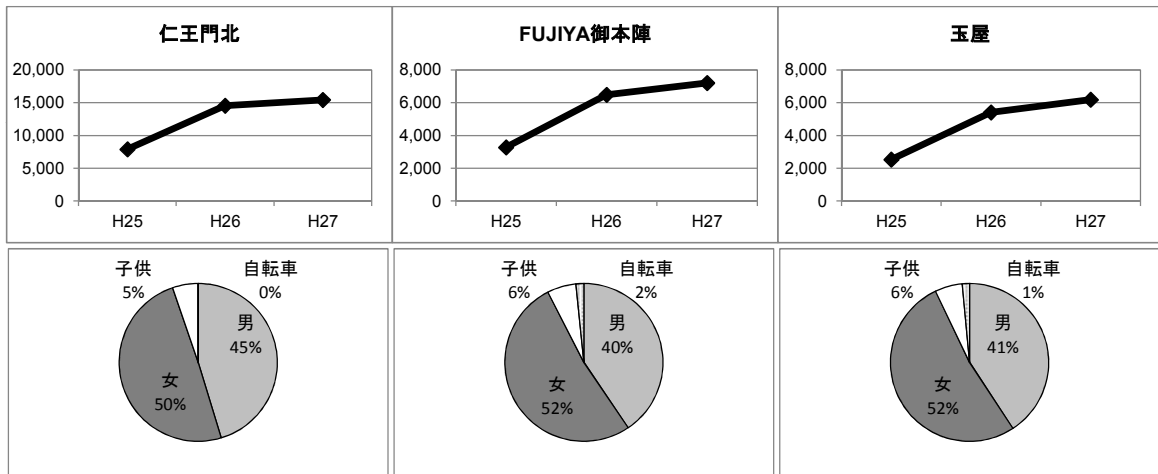
①善光寺仁王門前

男	女	子供	自転車	総計
12,434	14,602	1,590	209	28,835

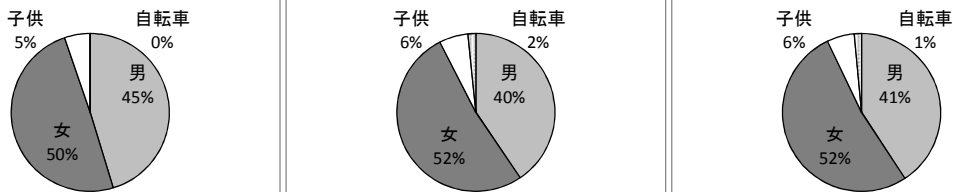
進行方向	仁王門北 善光寺					FUJIYA御本陣 善光寺					玉屋 善光寺				
	男	女	子供	自転車	小計	男	女	子供	自転車	小計	男	女	子供	自転車	小計
時間															
6~7	98	73	20	0	191	40	31	0	2	73	28	22	0	2	52
7~8	63	54	2	0	119	23	23	0	1	47	20	24	0	6	50
8~9	99	102	6	0	207	44	33	3	6	86	45	56	7	11	119
9~10	259	261	18	0	538	130	128	13	6	277	93	107	5	5	210
10~11	577	533	64	0	1,174	165	229	38	4	436	181	193	12	6	392
11~12	552	709	102	0	1,363	180	239	35	7	461	230	273	27	8	538
12~13	368	428	49	0	845	248	283	39	8	578	195	298	35	2	530
13~14	447	517	58	0	1,022	122	183	22	5	332	193	222	26	2	443
14~15	489	562	46	0	1,097	153	187	17	7	364	169	213	29	5	416
15~16	268	314	34	0	616	87	121	13	3	224	108	185	14	4	311
16~17	127	192	16	0	335	54	64	12	6	136	80	130	8	9	227
17~18	73	61	5	0	139	36	41	0	5	82	46	43	5	10	104
小計	3,420	3,806	420	0	7,646	1,282	1,562	192	60	3,096	1,388	1,766	168	70	3,392
進行方向	長野駅					長野駅					長野駅				
時間															
6~7	89	62	17	0	168	39	26	0	4	69	32	26	0	0	58
7~8	90	74	1	0	165	45	40	0	3	88	17	25	3	0	45
8~9	71	55	0	0	126	38	37	2	9	86	28	28	9	2	67
9~10	181	183	12	0	376	64	75	4	6	149	32	49	5	2	88
10~11	453	300	33	0	786	165	164	16	1	346	88	92	13	3	196
11~12	683	675	70	0	1,428	177	226	22	4	429	139	185	16	0	340
12~13	334	432	56	0	822	285	438	60	17	800	235	237	46	7	525
13~14	479	531	62	0	1,072	180	211	37	3	431	192	229	35	2	458
14~15	487	685	62	0	1,234	188	290	25	1	504	145	249	27	0	421
15~16	381	459	46	0	886	246	353	35	1	635	101	181	16	0	298
16~17	198	253	25	0	476	132	232	25	3	392	79	98	8	3	188
17~18	127	116	12	0	255	79	90	8	5	182	45	62	2	3	112
小計	3,573	3,825	396	0	7,794	1,638	2,182	234	57	4,111	1,133	1,461	180	22	2,796
合計	6,993	7,631	816	0	15,440	2,920	3,744	426	117	7,207	2,521	3,227	348	92	6,188

調査年	H23	H24	H25	H26	H27	H23	H24	H25	H26	H27	H23	H24	H25	H26	H27
総数	12,471	15,245	7,892	14,551	15,440	5,456	6,428	3,271	6,486	7,207	4,563	5,231	2,529	5,415	6,188

通行量
(過去3年間の推移)



平成
二十七年度の
構成割合



※平成25年度は、雨模様の天候データとなる。平成24,25年度は、8時~18時の調査のため、平成26年度の年度比較の総数は、8時~18時の合計とした。
 ※平成26,27年度は、6時~18時の調査となる。そのため、平成27年度の年度比較の総数は、6時~18時の合計とした。

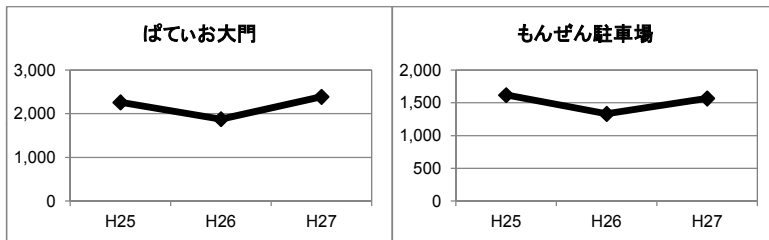
②大門駐車場

男	女	子供	自転車	総計
1,443	1,815	223	478	3,959

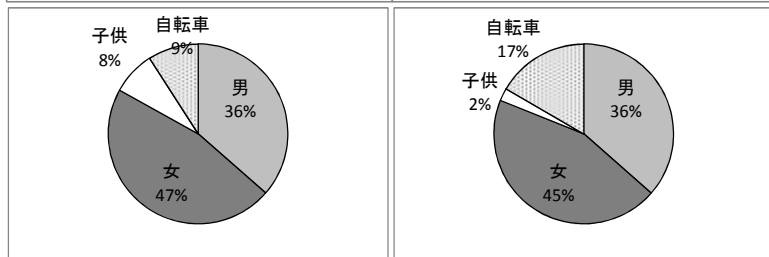
進行方向	ばていお大門					もんぜん駐車場				
	男	女	子供	自転車	小計	男	女	子供	自転車	小計
時間										
8~9	28	35	1	20	84	5	17	0	30	52
9~10	31	22	0	2	55	18	17	0	2	37
10~11	43	45	0	6	94	21	13	0	4	38
11~12	37	60	0	5	102	27	37	1	3	68
12~13	35	57	2	6	100	27	36	0	8	71
13~14	33	58	1	0	92	38	51	1	9	99
14~15	25	34	2	1	62	27	50	1	8	86
15~16	22	25	0	10	57	35	37	0	8	80
16~17	26	26	0	7	59	17	22	3	8	50
17~18	35	31	0	5	71	34	24	4	35	97
18~19	33	19	0	6	58	27	29	2	26	84
19~20	16	6	0	9	31	19	21	2	15	57
小計	364	418	6	77	865	295	354	14	156	819
進行方向	長野駅					長野駅				
時間										
8~9	28	29	0	12	69	21	11	0	10	42
9~10	21	28	0	8	57	10	12	0	1	23
10~11	62	40	0	10	112	19	17	0	4	40
11~12	49	77	0	6	132	23	17	0	3	43
12~13	49	81	165	4	299	42	33	2	5	82
13~14	41	60	0	5	106	17	40	0	8	65
14~15	62	94	2	9	167	42	51	3	5	101
15~16	27	51	1	4	83	26	51	6	4	87
16~17	49	44	7	13	113	28	43	6	5	82
17~18	45	108	6	30	189	20	45	4	23	92
18~19	57	61	0	30	148	18	23	1	23	65
19~20	17	24	0	9	50	11	3	0	14	28
小計	507	697	181	140	1,525	277	346	22	105	750
合計	871	1,115	187	217	2,390	572	700	36	261	1,569

調査年	H23	H24	H25	H26	H27	H23	H24	H25	H26	H27
総数	2,279	1,831	2,262	1,878	2,390	1,827	1,443	1,619	1,331	1,569

通行量（過去3年間の推移）



平成二十七年の構成割合

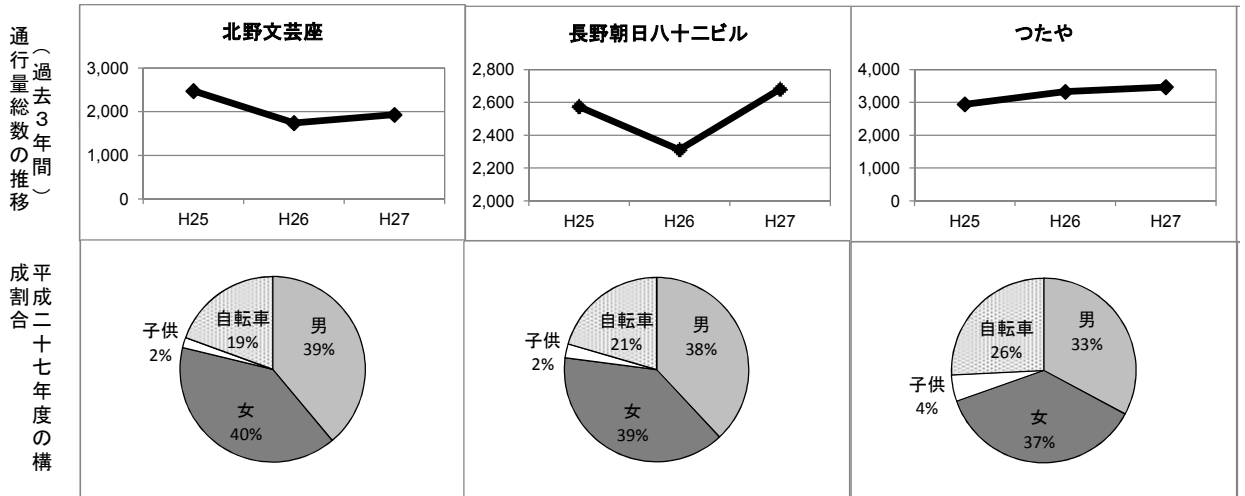


③権堂町後町

男	女	子供	自転車	総計
5,408	5,922	518	3,519	15,367

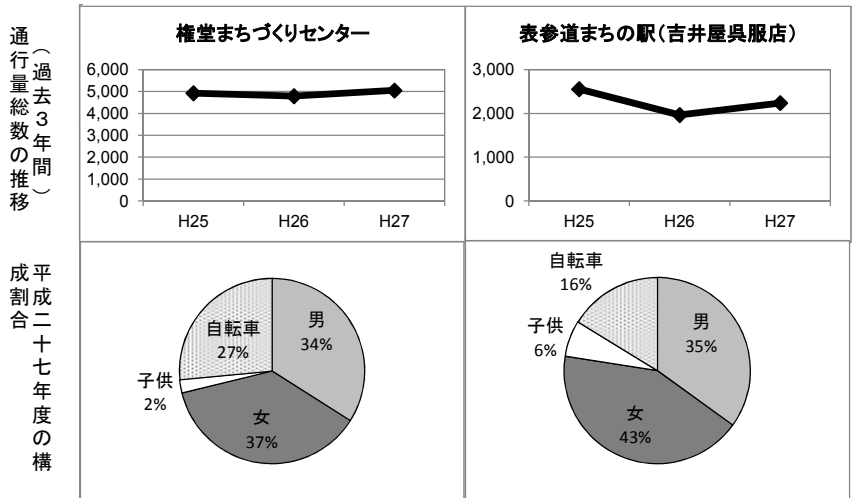
進行方向	北野文芸座					長野朝日八十二ビル					つたや				
	男	女	子供	自転車	小計	男	女	子供	自転車	小計	男	女	子供	自転車	小計
時間															
8~9	36	30	0	20	86	84	82	0	40	206	25	33	0	29	87
9~10	18	7	0	4	29	25	19	0	7	51	27	32	0	12	71
10~11	10	10	0	7	27	31	25	14	12	82	41	45	0	16	102
11~12	19	32	1	8	60	27	38	1	23	89	47	58	3	26	134
12~13	43	33	0	13	89	55	48	2	14	119	68	66	3	25	162
13~14	35	45	0	10	90	46	44	2	17	109	33	29	0	17	79
14~15	30	37	1	14	82	34	42	1	16	93	28	48	0	27	103
15~16	37	29	0	10	76	32	19	1	23	75	31	38	0	39	108
16~17	21	25	0	14	60	31	32	1	32	96	43	41	4	43	131
17~18	71	42	4	44	161	36	49	3	46	134	74	87	1	52	214
18~19	17	33	6	39	95	40	39	4	45	128	55	44	3	57	159
19~20	39	34	2	29	104	33	23	0	24	80	67	35	0	39	141
小計	376	357	14	212	959	474	460	29	299	1,262	539	556	14	382	1,491
進行方向	長野駅					長野駅					長野駅				
8~9	36	26	0	13	75	51	70	0	33	154	125	112	0	131	368
9~10	18	22	0	5	45	20	26	0	11	57	18	34	3	40	95
10~11	16	22	1	6	45	32	36	17	15	100	44	32	13	31	120
11~12	23	13	0	6	42	39	32	0	16	87	42	43	4	35	124
12~13	32	30	0	12	74	57	63	0	23	143	53	61	114	30	258
13~14	36	36	0	6	78	42	47	1	14	104	29	35	0	23	87
14~15	39	50	2	10	101	31	45	2	18	96	56	76	0	33	165
15~16	28	60	2	10	100	37	54	1	16	108	32	54	1	31	118
16~17	31	46	8	7	92	43	52	1	20	116	56	58	4	27	145
17~18	38	62	3	36	139	96	87	9	45	237	55	99	5	64	223
18~19	60	34	5	33	132	59	48	5	22	134	56	72	3	36	167
19~20	18	11	0	19	48	39	25	1	17	82	35	44	0	31	110
小計	375	412	21	163	971	546	585	37	250	1,418	601	720	147	512	1,980
合計	751	769	35	375	1,930	1,020	1,045	66	549	2,680	1,140	1,276	161	894	3,471

調査年	H23	H24	H25	H26	H27	H23	H24	H25	H26	H27	H23	H24	H25	H26	H27
総数	3,368	-	2,474	1,740	1,930	3,383	-	2,574	2,311	2,680	3,284	-	2,945	3,326	3,471



進行方向	権堂まちづくりセンター					表参道まちな駅(吉井屋呉服店)				
	中央通り					善光寺				
時間	男	女	子供	自転車	小計	男	女	子供	自転車	小計
8~9	29	40	0	21	90	27	25	3	34	89
9~10	36	65	2	21	124	24	22	0	4	50
10~11	47	70	2	33	152	39	45	0	5	89
11~12	47	76	4	38	165	29	60	1	10	100
12~13	96	84	2	31	213	22	51	2	19	94
13~14	44	70	1	35	150	23	24	0	6	53
14~15	40	61	0	37	138	14	21	1	2	38
15~16	45	66	0	57	168	27	35	3	16	81
16~17	51	68	11	70	200	25	19	0	15	59
17~18	244	198	12	166	620	36	28	0	16	80
18~19	54	56	7	37	154	16	16	3	20	55
19~20	52	44	2	28	126	14	18	0	21	53
小計	785	898	43	574	2,300	296	364	13	168	841
進行方向	権堂駅					長野駅				
8~9	258	246	4	178	686	39	30	0	22	91
9~10	56	66	4	62	188	14	24	0	9	47
10~11	57	74	27	44	202	46	33	0	12	91
11~12	43	77	1	39	160	45	67	1	13	126
12~13	76	91	2	53	222	45	53	110	13	221
13~14	40	76	1	39	156	28	45	0	11	84
14~15	37	52	3	38	130	46	73	2	10	131
15~16	41	47	13	47	148	24	44	1	6	75
16~17	47	54	3	52	156	50	38	11	14	113
17~18	83	87	13	92	275	62	96	1	35	194
18~19	96	68	2	63	229	52	60	1	32	145
19~20	96	44	0	56	196	35	25	0	19	79
小計	930	982	73	763	2,748	486	588	127	196	1,397
合計	1,715	1,880	116	1,337	5,048	782	952	140	364	2,238

調査年	H23	H24	H25	H26	H27	H23	H24	H25	H26	H27
総数	4,966	-	4,925	4,788	5,048	2,401	-	2,556	1,966	2,238



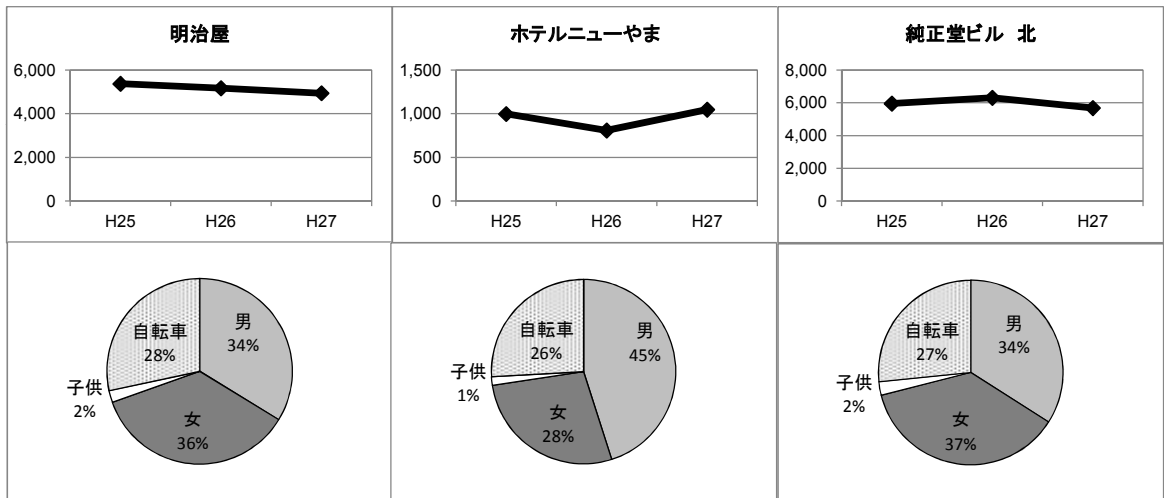
④権堂町

男	女	子供	自転車	総計
4,783	4,642	284	3,575	13,284

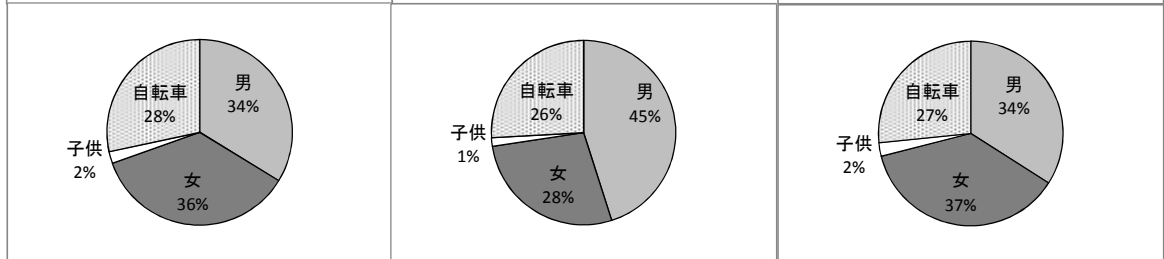
進行方向	明治屋					ホテルニューやま					純正堂ビル 北				
	男	女	子供	自転車	小計	男	女	子供	自転車	小計	男	女	子供	自転車	小計
8~9	22	26	1	25	74	18	9	0	10	37	24	27	1	25	77
9~10	21	61	1	31	114	16	6	1	4	27	29	59	0	22	110
10~11	25	33	16	19	93	15	4	0	6	25	53	101	17	36	207
11~12	93	49	0	29	171	13	11	0	4	28	89	111	5	64	269
12~13	93	100	1	43	237	18	16	0	5	39	80	90	1	41	212
13~14	61	89	0	48	198	11	11	0	9	31	67	81	1	42	191
14~15	47	64	0	60	171	10	12	1	8	31	47	84	0	61	192
15~16	44	72	1	60	177	10	10	3	3	26	63	84	1	65	213
16~17	54	78	7	73	212	8	14	3	12	37	72	89	4	97	262
17~18	168	167	11	128	474	22	20	0	19	61	180	170	10	149	509
18~19	205	134	3	99	441	42	14	1	16	73	152	105	19	81	357
19~20	119	40	0	76	235	34	12	1	11	58	126	59	2	78	265
小計	952	913	41	691	2,597	217	139	10	107	473	982	1,060	61	761	2,864
進行方向	中央通り					長野駅					中央通り				
8~9	152	144	0	174	470	27	21	0	41	89	136	144	7	53	340
9~10	29	48	1	58	136	13	9	0	7	29	36	30	0	47	113
10~11	12	38	20	48	118	16	13	0	5	34	47	67	16	105	235
11~12	27	52	2	22	103	14	5	0	14	33	56	123	2	67	248
12~13	90	100	1	53	244	18	17	2	14	51	106	96	1	56	259
13~14	47	91	1	51	190	20	15	0	10	45	67	98	1	58	224
14~15	42	74	2	41	159	8	9	2	9	28	52	82	0	55	189
15~16	36	53	10	45	144	13	12	1	6	32	46	67	15	54	182
16~17	40	61	5	42	148	13	5	0	21	39	50	67	11	51	179
17~18	86	56	7	81	230	30	17	1	19	67	97	83	4	87	271
18~19	79	71	12	52	214	44	15	0	11	70	104	93	11	58	266
19~20	76	70	2	42	190	39	12	0	7	58	156	92	6	60	314
小計	716	858	63	709	2,346	255	150	6	164	575	953	1,042	74	751	2,820
合計	1,668	1,771	104	1,400	4,943	472	289	16	271	1,048	1,935	2,102	135	1,512	5,684

調査年	H23	H24	H25	H26	H27	H23	H24	H25	H26	H27	H23	H24	H25	H26	H27
総数	5,260	5,140	5,374	5,171	4,943	1,095	888	998	809	1,048	6,141	5,477	5,956	6,311	5,684

通行量（過去3年間の推移）



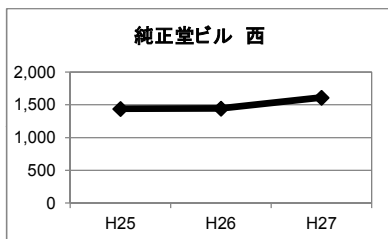
平成二十七年の構成割合



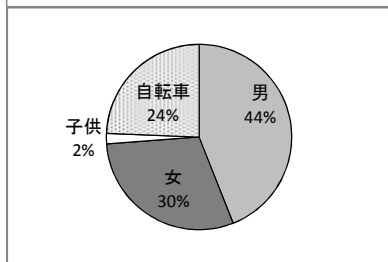
純正堂ビル 西					
善光寺					
進行方向	男	女	子供	自転車	小計
8～9	15	11	0	10	36
9～10	16	24	1	3	44
10～11	20	20	1	10	51
11～12	2	6	0	6	14
12～13	29	10	0	9	48
13～14	14	19	0	8	41
14～15	18	28	4	14	64
15～16	16	20	0	19	55
16～17	16	11	2	19	48
17～18	33	18	2	31	84
18～19	71	37	2	18	128
19～20	82	20	0	19	121
小計	332	224	12	166	734
進行方向	長野駅				
8～9	14	14	0	44	72
9～10	12	15	0	17	44
10～11	20	20	1	11	52
11～12	10	9	0	9	28
12～13	23	9	1	19	52
13～14	21	15	0	18	54
14～15	22	28	1	18	69
15～16	20	25	3	13	61
16～17	21	14	5	19	59
17～18	25	23	0	24	72
18～19	86	41	3	15	145
19～20	102	43	3	19	167
小計	376	256	17	226	875
合計	708	480	29	392	1,609

調査年	H23	H24	H25	H26	H27
総数	1,838	1,546	1,438	1,443	1,609

通
行
量
総
数
の
推
移
(過去3年間の推移)



平成
二十七
年度の
構成
割合

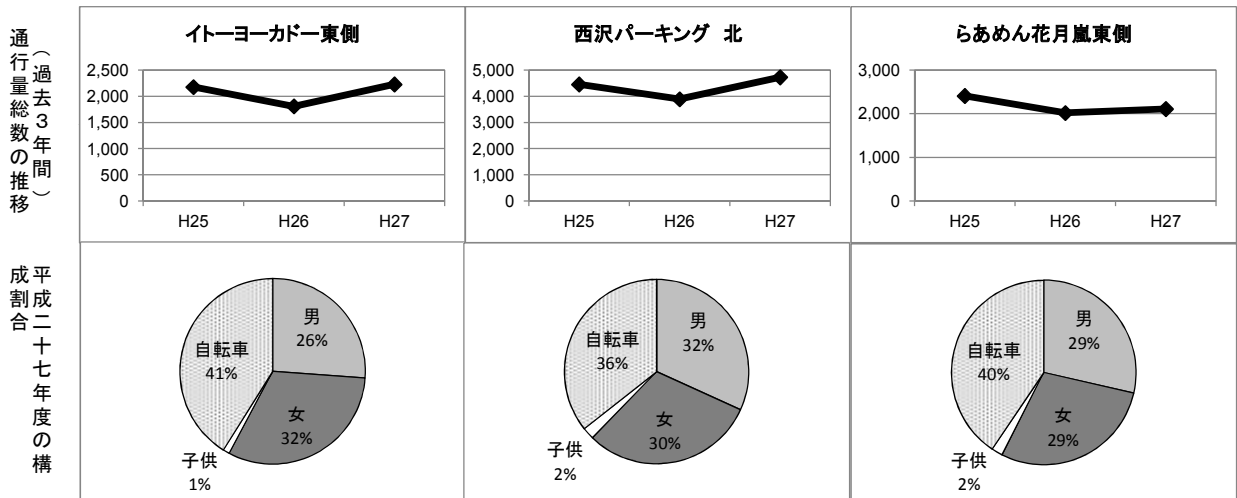


⑤権堂大通り

男	女	子供	自転車	総計
4,149	4,261	247	5,192	13,849

進行方向	イトーヨーカドー東側					西沢パーキング 北					らあめん花月嵐東側				
	男	女	子供	自転車	小計	男	女	子供	自転車	小計	男	女	子供	自転車	小計
時間															
8～9	11	19	0	30	60	136	136	3	189	464	6	8	0	28	42
9～10	17	34	0	11	62	36	47	0	77	160	10	11	1	15	37
10～11	4	10	1	11	26	32	70	0	75	177	6	26	0	12	44
11～12	20	15	0	13	48	58	103	4	71	236	14	21	1	30	66
12～13	26	30	0	28	84	102	82	2	61	247	48	33	1	33	115
13～14	19	20	0	36	75	37	38	0	64	139	18	17	2	32	69
14～15	26	38	0	27	91	31	38	9	76	154	20	20	1	34	75
15～16	34	53	6	43	136	25	35	3	40	103	17	44	3	45	109
16～17	27	44	7	65	143	64	57	15	73	209	22	25	2	50	99
17～18	36	47	3	80	166	71	66	13	80	230	34	46	5	74	159
18～19	38	46	3	52	139	99	59	7	76	241	59	37	1	51	148
19～20	35	24	0	49	108	112	55	2	37	206	47	34	2	45	128
小計	293	380	20	445	1,138	803	786	58	919	2,566	301	322	19	449	1,091
進行方向	長野駅					長野大通り					長野駅				
8～9	47	28	2	91	168	25	32	1	32	90	29	16	0	42	87
9～10	14	22	0	44	80	30	46	0	29	105	8	10	0	28	46
10～11	11	8	1	26	46	39	47	0	26	112	15	12	0	31	58
11～12	10	22	0	17	49	41	56	0	58	155	14	27	0	33	74
12～13	18	20	0	29	67	92	74	3	48	217	40	37	2	30	109
13～14	17	23	0	30	70	31	35	0	61	127	15	17	0	23	55
14～15	26	44	1	25	96	33	41	2	57	133	20	24	0	23	67
15～16	34	40	0	23	97	35	30	5	50	120	22	31	6	26	85
16～17	28	39	2	43	112	42	56	9	97	204	17	26	4	43	90
17～18	31	27	0	78	136	125	94	10	113	342	41	28	7	64	140
18～19	24	20	0	42	86	105	81	7	110	303	48	35	3	39	125
19～20	29	31	0	21	81	102	62	6	83	253	33	24	1	24	82
小計	289	324	6	469	1,088	700	654	43	764	2,161	302	287	23	406	1,018
合計	582	704	26	914	2,226	1,503	1,440	101	1,683	4,727	603	609	42	855	2,109

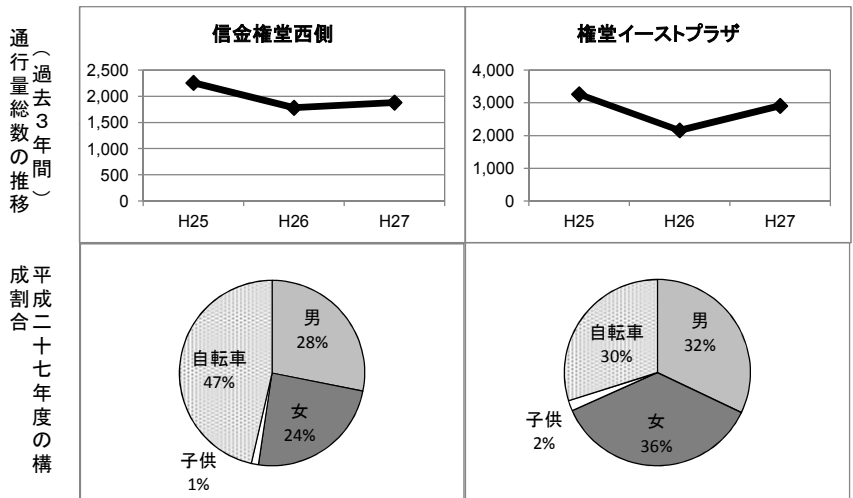
調査年	H23	H24	H25	H26	H27	H23	H24	H25	H26	H27	H23	H24	H25	H26	H27
総数	2,097	3,095	2,176	1,809	2,226	6,981	7,143	4,454	3,889	4,727	2,392	2,143	2,409	2,018	2,109



※ごん堂広場にて、「第18回ながの大道芸フェスティバル前夜祭」(16:00～19:00)が開催されたため、広場を通行する歩行者は計測されていない。

進行方向	信金権堂西側					権堂イーストプラザ				
	権堂駅					善光寺下駅				
時間	男	女	子供	自転車	小計	男	女	子供	自転車	小計
8～9	26	21	0	37	84	42	44	0	47	133
9～10	27	21	0	18	66	51	54	1	18	124
10～11	12	23	0	14	49	14	25	0	6	45
11～12	11	22	0	16	49	17	28	1	17	63
12～13	19	20	0	17	56	54	69	0	17	140
13～14	17	5	1	12	35	35	43	0	16	94
14～15	7	24	1	27	59	23	41	1	29	94
15～16	13	13	3	29	58	42	31	5	18	96
16～17	10	11	2	34	57	23	38	8	30	99
17～18	34	23	0	43	100	55	49	4	53	161
18～19	37	24	1	27	89	28	35	9	40	112
19～20	22	8	2	47	79	34	20	1	43	98
小計	235	215	10	321	781	418	477	30	334	1,259
進行方向	長野駅					長野駅				
時間	男	女	子供	自転車	小計	男	女	子供	自転車	小計
8～9	61	39	0	72	172	44	30	0	97	171
9～10	20	15	0	32	67	32	26	1	41	100
10～11	12	14	0	38	64	16	37	0	31	84
11～12	13	23	1	33	70	61	71	3	36	171
12～13	31	14	0	23	68	36	73	0	22	131
13～14	21	15	1	20	57	39	40	1	21	101
14～15	12	13	0	24	49	24	44	5	19	92
15～16	12	17	3	30	62	48	55	2	34	139
16～17	26	21	1	70	118	44	46	6	54	150
17～18	42	29	3	70	144	89	79	2	67	237
18～19	24	17	4	63	108	49	42	4	43	138
19～20	20	23	1	76	120	32	33	0	69	134
小計	294	240	14	551	1,099	514	576	24	534	1,648
合計	529	455	24	872	1,880	932	1,053	54	868	2,907

調査年	H23	H24	H25	H26	H27	H23	H24	H25	H26	H27
総数	2,135	2,359	2,258	1,780	1,880	3,218	4,232	3,265	2,161	2,907



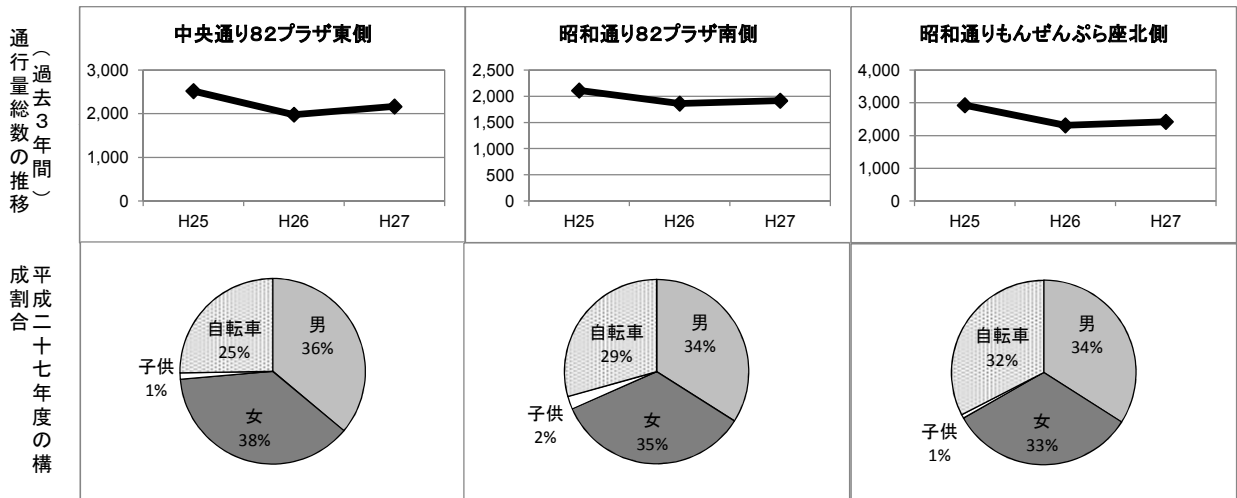
※権堂イーストプラザは、平成26年度からの調査結果とし、平成25年度まで長野電鉄ビル西側での調査結果となる。

⑥長野銀座

男	女	子供	自転車	総計
7,177	7,507	504	5,421	20,609

進行方向	中央通り82プラザ東側					昭和通り82プラザ南側					昭和通りもんぜんぶら座北側				
	男	女	子供	自転車	小計	男	女	子供	自転車	小計	男	女	子供	自転車	小計
時間	善光寺					市役所					県庁				
8~9	65	38	0	42	145	16	12	0	14	42	118	97	0	94	309
9~10	17	7	0	13	37	10	19	0	30	59	34	35	0	25	94
10~11	22	18	0	14	54	32	18	0	20	70	14	13	0	21	48
11~12	16	35	0	20	71	20	26	0	10	56	16	18	0	23	57
12~13	35	42	0	23	100	21	31	0	13	65	42	62	0	19	123
13~14	36	29	2	29	96	14	31	1	20	66	17	20	1	14	52
14~15	15	22	1	8	46	22	18	0	13	53	18	19	0	23	60
15~16	55	53	0	24	132	30	30	0	28	88	15	21	1	14	51
16~17	19	15	0	13	47	27	24	1	23	75	16	29	1	34	80
17~18	40	46	4	33	123	85	82	10	69	246	21	22	3	49	95
18~19	45	42	5	38	130	57	44	4	47	152	16	25	2	32	75
19~20	30	13	1	20	64	31	38	2	36	107	26	23	1	26	76
小計	395	360	13	277	1,045	365	373	18	323	1,079	353	384	9	374	1,120
進行方向	長野駅					県庁					市役所				
8~9	31	45	0	35	111	75	53	0	110	238	15	25	0	26	66
9~10	17	20	0	17	54	20	20	0	7	47	14	21	0	23	58
10~11	15	22	1	18	56	26	17	0	15	58	30	27	0	19	76
11~12	17	16	0	15	48	19	15	0	6	40	12	23	0	24	59
12~13	41	44	0	19	104	13	32	3	10	58	49	46	0	18	113
13~14	51	42	1	19	113	13	31	2	10	56	30	24	2	24	80
14~15	20	28	3	10	61	26	21	0	4	51	20	22	1	22	65
15~16	46	82	3	32	163	18	21	0	7	46	29	20	0	26	75
16~17	17	22	0	14	53	11	19	2	24	56	32	42	4	36	114
17~18	57	71	1	37	166	25	38	2	31	96	108	80	0	97	285
18~19	54	43	0	36	133	24	6	15	13	58	72	48	0	53	173
19~20	20	19	2	18	59	16	13	2	2	33	60	31	1	46	138
小計	386	454	11	270	1,121	286	286	26	239	837	471	409	8	414	1,302
合計	781	814	24	547	2,166	651	659	44	562	1,916	824	793	17	788	2,422

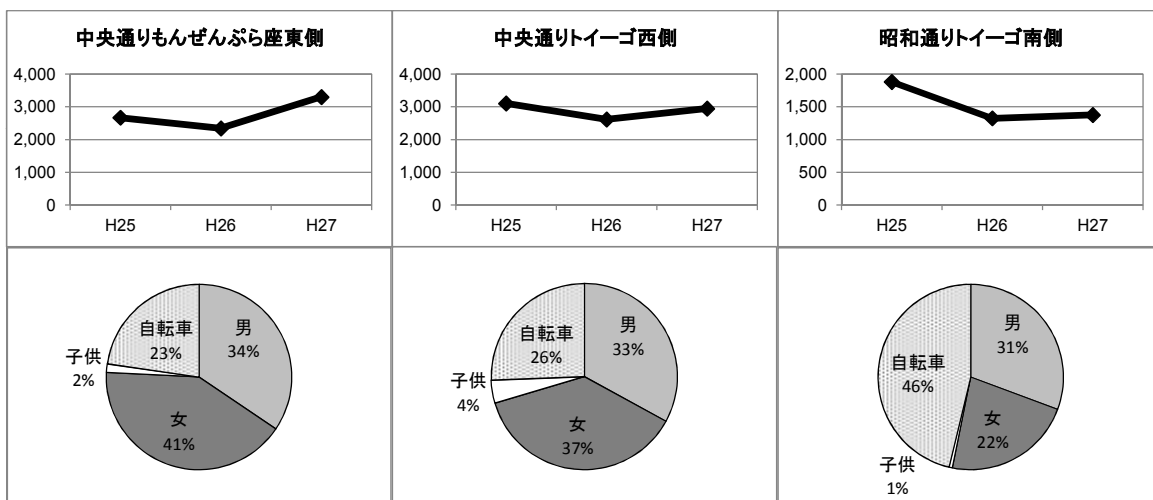
調査年	H23	H24	H25	H26	H27	H23	H24	H25	H26	H27	H23	H24	H25	H26	H27
総数	2,809	2,522	2,521	1,980	2,166	2,248	2,120	2,110	1,862	1,916	3,119	3,129	2,928	2,317	2,422



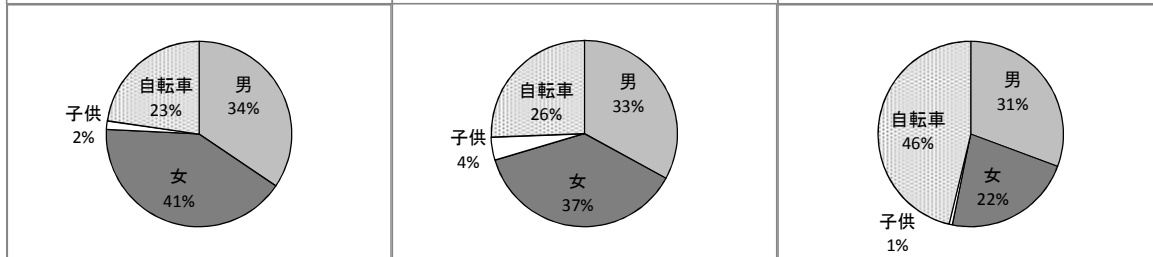
進行方向	中央通りもんぜんぶら座東側					中央通りトイゴ西側					昭和通りトイゴ南側				
	善光寺					善光寺					市役所				
時間	男	女	子供	自転車	小計	男	女	子供	自転車	小計	男	女	子供	自転車	小計
8~9	54	107	0	28	189	37	31	0	29	97	16	9	0	31	56
9~10	24	28	2	10	64	28	34	0	3	65	15	6	0	21	42
10~11	31	34	0	30	95	33	29	0	14	76	13	7	0	16	36
11~12	35	45	3	27	110	37	45	0	22	104	11	7	0	15	33
12~13	52	67	3	30	152	32	46	1	22	101	14	16	1	23	54
13~14	60	46	3	24	133	35	27	1	15	78	28	18	0	21	67
14~15	37	46	2	30	115	20	27	0	20	67	8	20	3	25	56
15~16	49	55	4	28	136	24	29	1	26	80	6	16	1	18	41
16~17	36	50	0	50	136	24	30	0	28	82	14	23	1	32	70
17~18	58	62	3	54	177	58	62	8	40	168	56	44	0	74	174
18~19	58	35	3	42	138	48	31	5	37	121	43	17	0	25	85
19~20	48	32	0	26	106	38	39	5	20	102	30	14	0	39	83
小計	542	607	23	379	1,551	414	430	21	276	1,141	254	197	6	340	797
進行方向	長野駅					長野駅					県庁				
8~9	28	22	0	16	66	45	44	0	57	146	30	22	0	86	138
9~10	11	19	0	10	40	26	31	0	22	79	11	13	0	25	49
10~11	31	41	2	29	103	35	29	1	24	89	10	8	0	22	40
11~12	39	54	1	32	126	35	35	0	34	104	6	9	0	15	30
12~13	71	100	0	40	211	40	78	78	35	231	23	13	0	15	51
13~14	47	51	1	26	125	22	33	0	27	82	18	6	0	16	40
14~15	43	53	6	19	121	37	50	0	24	111	7	12	0	16	35
15~16	53	57	5	32	147	38	51	0	27	116	7	6	1	12	26
16~17	48	79	3	40	170	38	53	2	30	123	6	2	0	24	32
17~18	83	149	5	60	297	127	124	4	85	340	14	13	0	34	61
18~19	93	82	1	35	211	76	89	10	65	240	19	2	0	6	27
19~20	47	49	2	31	129	39	57	1	49	146	17	7	1	25	50
小計	594	756	26	370	1,746	558	674	96	479	1,807	168	113	2	296	579
合計	1,136	1,363	49	749	3,297	972	1,104	117	755	2,948	422	310	8	636	1,376

調査年	H23	H24	H25	H26	H27	H23	H24	H25	H26	H27	H23	H24	H25	H26	H27
総数	3,593	3,837	2,670	2,341	3,297	3,218	3,413	3,103	2,613	2,948	2,202	2,279	1,881	1,325	1,376

通行量
(過去3年間の推移)

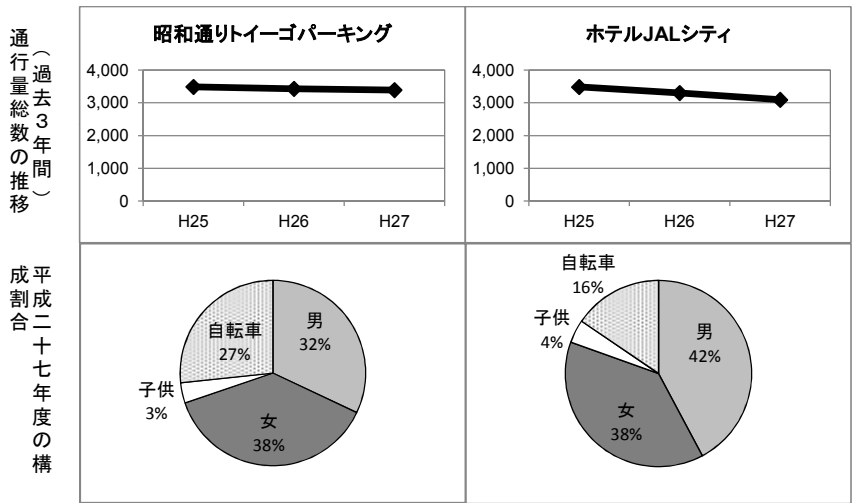


平成二十七年
度の構成



進行方向	昭南通りトイゴパークینگ					ホテルJALシティ				
	県庁					長野駅				
時間	男	女	子供	自転車	小計	男	女	子供	自転車	小計
8～9	151	183	0	158	492	32	47	0	19	98
9～10	61	86	6	42	195	39	33	0	11	83
10～11	52	95	24	33	204	43	25	0	19	87
11～12	34	59	11	30	134	59	45	0	23	127
12～13	39	63	1	28	131	57	38	108	18	221
13～14	37	50	4	25	116	50	22	0	17	89
14～15	37	35	2	30	104	33	76	0	14	123
15～16	23	28	3	19	73	55	54	0	14	123
16～17	36	45	7	44	132	49	76	2	21	148
17～18	54	49	3	57	163	173	149	2	75	399
18～19	47	44	2	32	125	118	120	7	45	290
19～20	36	38	5	23	102	76	69	1	20	166
小計	607	775	68	521	1,971	784	754	120	296	1,954
進行方向	市役所					善光寺				
8～9	29	9	0	35	73	78	52	0	32	162
9～10	14	12	0	11	37	39	46	1	7	93
10～11	35	24	0	24	83	40	30	0	13	83
11～12	50	48	8	14	120	42	51	0	10	103
12～13	35	57	13	19	124	45	37	0	9	91
13～14	33	47	2	28	110	41	32	0	14	87
14～15	26	40	11	27	104	20	34	0	7	61
15～16	25	19	4	27	75	30	24	0	14	68
16～17	55	67	6	22	150	32	24	1	18	75
17～18	62	87	5	72	226	51	43	1	20	115
18～19	81	66	3	57	207	61	33	0	21	115
19～20	34	30	0	48	112	42	23	2	18	85
小計	479	506	52	384	1,421	521	429	5	183	1,138
合計	1,086	1,281	120	905	3,392	1,305	1,183	125	479	3,092

調査年	H23	H24	H25	H26	H27	H23	H24	H25	H26	H27
総数	4,089	3,924	3,490	3,429	3,392	4,037	3,318	3,483	3,302	3,092

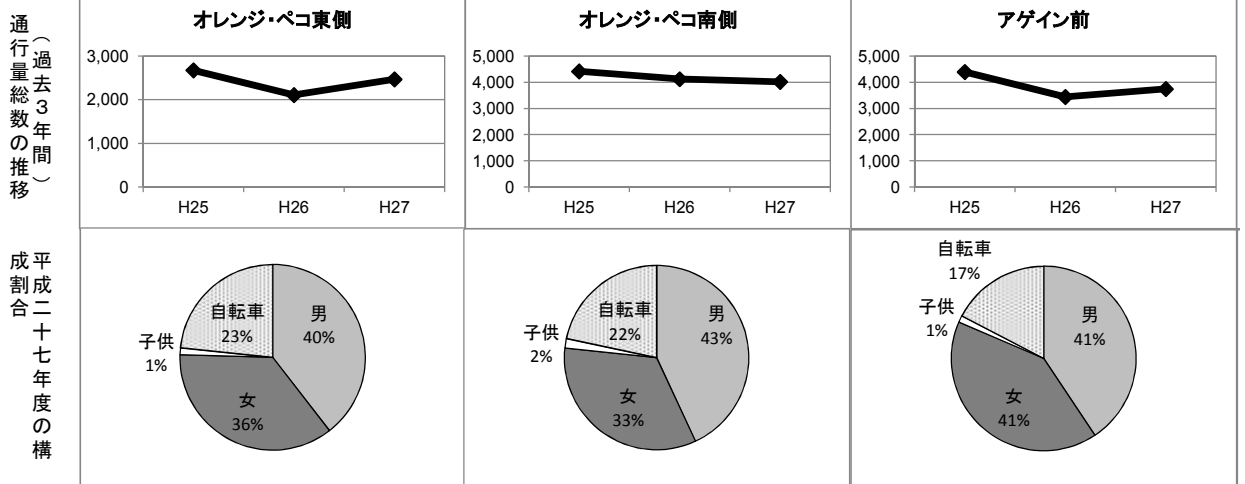


⑦北石堂町

男	女	子供	自転車	総計
8,675	7,892	450	4,109	21,126

進行方向	オレンジ・ペコ東側					オレンジ・ペコ南側					アゲイン前				
	男	女	子供	自転車	小計	男	女	子供	自転車	小計	男	女	子供	自転車	小計
時間															
8～9	52	44	0	20	116	263	175	1	73	512	156	92	1	13	262
9～10	20	15	3	12	50	26	33	1	21	81	24	26	0	12	62
10～11	27	24	1	24	76	33	41	2	25	101	42	50	0	17	109
11～12	43	43	5	11	102	37	33	0	21	91	50	51	1	23	125
12～13	46	31	0	47	124	128	58	1	36	223	85	58	0	28	171
13～14	45	34	2	16	97	42	31	0	24	97	50	50	3	21	124
14～15	43	42	3	24	112	39	18	0	22	79	50	53	1	33	137
15～16	19	28	0	16	63	44	61	6	47	158	45	52	1	23	121
16～17	32	41	0	36	109	30	36	6	14	86	34	53	1	40	128
17～18	54	38	4	36	132	80	87	9	33	209	70	82	6	38	196
18～19	50	34	1	43	128	130	111	5	44	290	71	61	5	38	175
19～20	39	28	0	20	87	56	47	0	21	124	64	46	0	23	133
小計	470	402	19	305	1,196	908	731	31	381	2,051	741	674	19	309	1,743
進行方向	長野駅					長野大通り					長野駅				
8～9	25	15	0	20	60	42	34	1	54	131	22	31	3	25	81
9～10	13	11	1	10	35	16	21	1	21	59	20	25	0	14	59
10～11	28	26	3	23	80	26	36	0	26	88	29	58	2	22	111
11～12	54	45	0	17	116	60	55	1	37	153	51	55	2	23	131
12～13	51	48	0	18	117	107	71	0	44	222	77	68	0	31	176
13～14	49	34	1	13	97	30	33	0	28	91	61	67	4	21	153
14～15	48	44	1	24	117	48	33	2	31	114	70	68	1	22	161
15～16	29	48	0	28	105	71	49	15	49	184	49	80	0	28	157
16～17	36	44	1	32	113	34	27	1	33	95	50	87	5	48	190
17～18	69	86	4	43	202	185	130	11	66	392	145	161	9	39	354
18～19	62	45	0	19	126	100	82	4	58	244	119	93	0	41	253
19～20	41	39	0	24	104	103	48	0	42	193	88	62	0	27	177
小計	505	485	11	271	1,272	822	619	36	489	1,966	781	855	26	341	2,003
合計	975	887	30	576	2,468	1,730	1,350	67	870	4,017	1,522	1,529	45	650	3,746

調査年	H23	H24	H25	H26	H27	H23	H24	H25	H26	H27	H23	H24	H25	H26	H27
総数	2,863	-	2,675	2,108	2,468	4,311	-	4,416	4,121	4,017	3,664	-	4,395	3,441	3,746

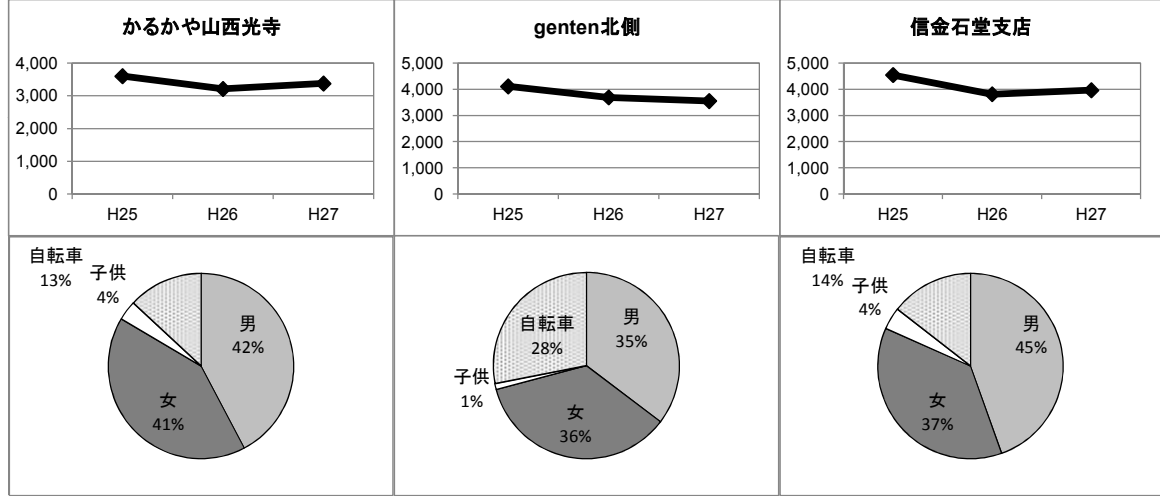


進行方向	かるかや山西光寺 善光寺					genten北側 山王小学校					信金石堂支店 善光寺				
	男	女	子供	自転車	小計	男	女	子供	自転車	小計	男	女	子供	自転車	小計
8~9	71	62	0	10	143	84	49	1	94	228	123	102	0	18	243
9~10	43	37	0	6	86	26	20	1	32	79	54	52	0	13	119
10~11	41	27	0	14	82	28	44	1	37	110	40	36	0	12	88
11~12	46	51	1	8	106	28	51	4	34	117	53	49	1	11	114
12~13	49	51	69	11	180	77	42	1	48	168	46	46	0	16	108
13~14	42	33	1	9	85	40	54	1	29	124	40	39	1	13	93
14~15	46	36	0	19	101	34	41	0	28	103	55	49	1	23	128
15~16	42	29	0	15	86	33	43	2	31	109	43	34	3	20	100
16~17	44	34	0	19	97	32	43	4	37	116	61	30	1	36	128
17~18	50	53	1	9	113	69	56	4	40	169	75	60	6	26	167
18~19	49	39	2	16	106	82	67	4	43	196	68	54	8	28	158
19~20	48	39	4	10	101	61	58	0	26	145	70	56	2	10	138
小計	571	491	78	146	1,286	594	568	23	479	1,664	728	607	23	226	1,584
進行方向	長野駅					長野大通り					長野駅				
8~9	61	95	0	16	172	38	31	0	59	128	30	35	0	22	87
9~10	48	76	1	16	141	22	52	0	25	99	42	52	0	17	111
10~11	50	51	0	18	119	24	56	0	17	97	52	45	0	20	117
11~12	58	59	0	27	144	41	52	3	37	133	66	51	0	29	146
12~13	47	40	29	20	136	63	59	2	44	168	77	59	111	21	268
13~14	52	49	0	16	117	33	42	0	36	111	48	44	0	10	102
14~15	48	66	0	20	134	37	39	0	32	108	62	77	1	25	165
15~16	60	61	0	16	137	41	47	6	50	144	64	70	4	33	171
16~17	49	71	0	27	147	31	43	2	41	117	66	83	7	29	185
17~18	156	129	3	42	330	146	132	2	84	364	242	147	4	64	457
18~19	122	120	2	44	288	103	87	0	56	246	167	111	2	47	327
19~20	105	84	3	33	225	82	55	0	38	175	122	90	2	31	245
小計	856	901	38	295	2,090	661	695	15	519	1,890	1,038	864	131	348	2,381
合計	1,427	1,392	116	441	3,376	1,255	1,263	38	998	3,554	1,766	1,471	154	574	3,965

調査年	H23	H24	H25	H26	H27	H23	H24	H25	H26	H27	H23	H24	H25	H26	H27
総数	3,831	-	3,601	3,209	3,376	4,530	-	4,110	3,691	3,554	3,875	-	4,547	3,813	3,965

通行量（過去3年間の推移）

平成二十七年度の構成



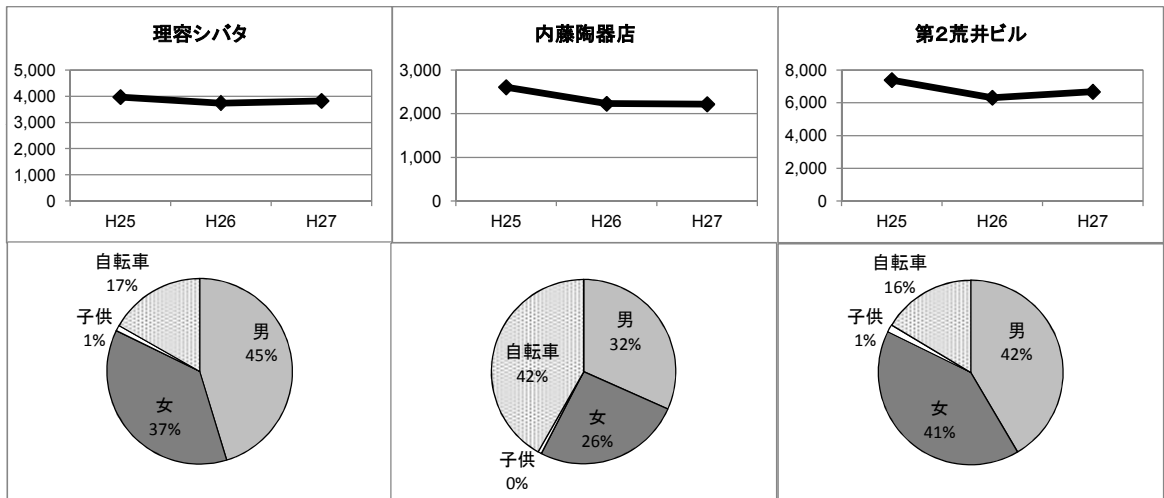
⑧錦町

男	女	子供	自転車	総計
7,369	6,707	210	4,307	18,593

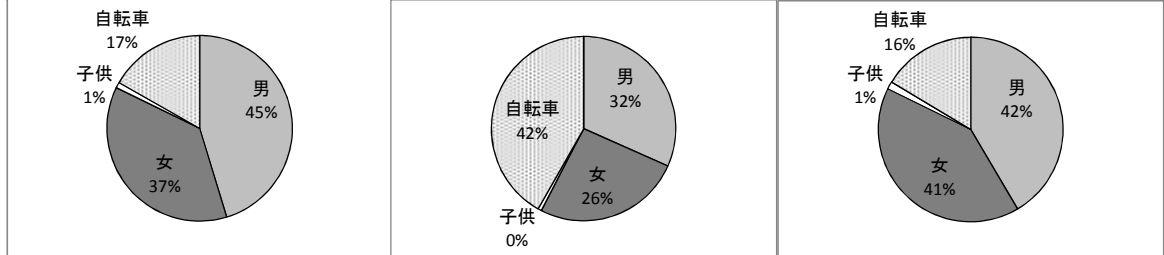
進行方向 時間	理容シバタ 昭和通り					内藤陶器店 中央通り					第2荒井ビル 昭和通り				
	男	女	子供	自転車	小計	男	女	子供	自転車	小計	男	女	子供	自転車	小計
8~9	97	45	0	32	174	47	30	0	126	203	217	144	0	84	445
9~10	12	24	0	5	41	25	23	0	41	89	46	121	0	11	178
10~11	19	29	0	8	56	11	13	0	43	67	28	17	0	21	66
11~12	33	30	0	14	77	13	22	4	24	63	56	68	0	10	134
12~13	89	53	0	36	178	38	24	0	29	91	88	76	6	42	212
13~14	59	58	0	40	157	14	17	0	27	58	68	83	5	21	177
14~15	28	23	0	8	59	18	18	0	26	62	83	75	0	27	185
15~16	49	61	6	15	131	22	21	0	28	71	64	81	6	31	182
16~17	76	65	4	36	181	19	21	0	46	86	87	76	6	45	214
17~18	93	92	10	50	245	44	44	0	57	145	127	149	15	36	327
18~19	170	117	0	33	320	97	39	0	41	177	215	197	6	43	461
19~20	152	118	2	30	302	51	36	0	29	116	258	186	5	36	485
小計	877	715	22	307	1,921	399	308	4	517	1,228	1,337	1,273	49	407	3,066
進行方向	長野駅					長野大通り					長野駅				
8~9	71	34	0	32	137	34	21	0	46	101	75	52	0	40	167
9~10	36	50	0	17	103	12	20	0	27	59	70	90	0	25	185
10~11	28	29	0	12	69	7	28	0	19	54	43	54	0	27	124
11~12	48	55	0	27	130	33	18	2	20	73	64	96	2	23	185
12~13	80	59	0	34	173	24	19	0	25	68	96	108	3	46	253
13~14	52	64	0	42	158	21	22	0	20	63	73	93	3	35	204
14~15	25	37	0	12	74	16	12	0	30	58	74	112	6	47	239
15~16	47	46	5	26	124	18	15	3	34	70	85	93	6	68	252
16~17	55	65	5	35	160	12	16	3	28	59	106	125	6	75	312
17~18	112	84	5	49	250	40	30	0	78	148	276	251	7	121	655
18~19	183	125	0	32	340	42	41	1	43	127	283	243	6	104	636
19~20	119	50	1	17	187	44	26	1	40	111	190	130	2	76	398
小計	856	698	16	335	1,905	303	268	10	410	991	1,435	1,447	41	687	3,610
合計	1,733	1,413	38	642	3,826	702	576	14	927	2,219	2,772	2,720	90	1,094	6,676

調査年	H23	H24	H25	H26	H27	H23	H24	H25	H26	H27	H23	H24	H25	H26	H27
総数	4,018	-	3,972	3,741	3,826	2,718	-	2,608	2,230	2,219	7,433	-	7,393	6,318	6,676

通行量
(過去3年間の推移)



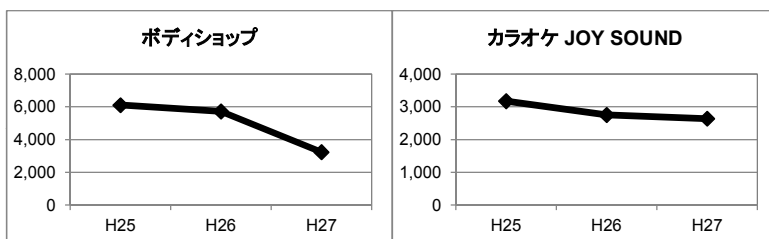
平成二十七年
度の構成割合



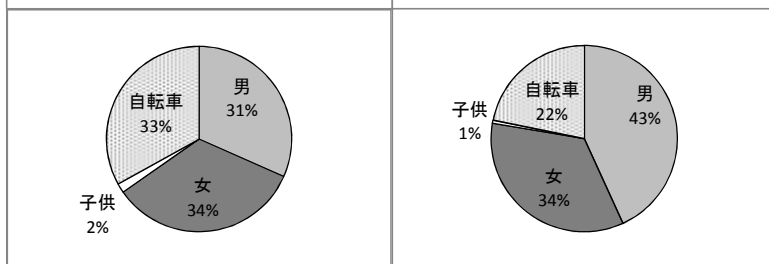
進行方向 時間	ボディショップ					カラオケ JOY SOUND				
	中央通り					中央通り				
	男	女	子供	自転車	小計	男	女	子供	自転車	小計
8～9	50	32	0	92	174	119	75	0	85	279
9～10	21	28	1	47	97	7	17	0	7	31
10～11	18	32	0	35	85	47	29	1	16	93
11～12	21	50	3	35	109	6	7	0	4	17
12～13	54	29	1	41	125	15	27	0	5	47
13～14	37	37	2	26	102	20	30	0	6	56
14～15	24	19	0	25	68	19	27	0	9	55
15～16	30	43	1	36	110	20	22	0	17	59
16～17	21	39	6	52	118	66	20	0	23	109
17～18	53	56	6	48	163	9	40	2	17	68
18～19	88	78	3	45	214	103	51	2	19	175
19～20	84	69	1	35	189	111	58	0	14	183
小計	501	512	24	517	1,554	542	403	5	222	1,172
進行方向	長野大通り					長野駅				
8～9	44	31	0	67	142	15	6	0	11	32
9～10	15	39	1	26	81	14	10	1	6	31
10～11	13	22	0	12	47	69	48	0	32	149
11～12	30	35	3	30	98	5	10	0	2	17
12～13	50	47	1	39	137	18	20	1	8	47
13～14	31	38	2	29	100	19	26	0	13	58
14～15	32	37	1	25	95	27	32	1	7	67
15～16	38	47	4	52	141	40	31	0	32	103
16～17	28	44	4	53	129	50	52	1	35	138
17～18	66	89	10	96	261	156	136	4	66	362
18～19	91	86	4	64	245	104	88	0	68	260
19～20	83	61	0	58	202	81	48	1	74	204
小計	521	576	30	551	1,678	598	507	9	354	1,468
合計	1,022	1,088	54	1,068	3,232	1,140	910	14	576	2,640

調査年	H23	H24	H25	H26	H27	H23	H24	H25	H26	H27
総数	4,195	-	6,103	5,721	3,232	3,659	-	3,175	2,753	2,640

通行量
（過去3年間の推移）



平成二十七年
度の構成



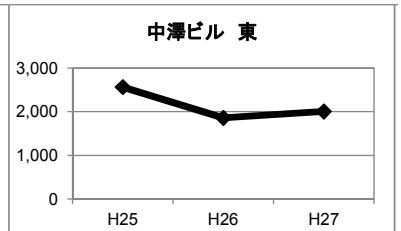
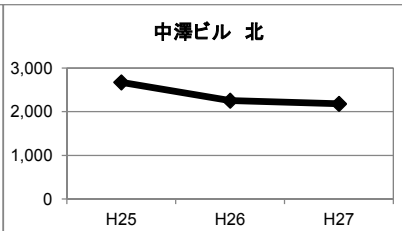
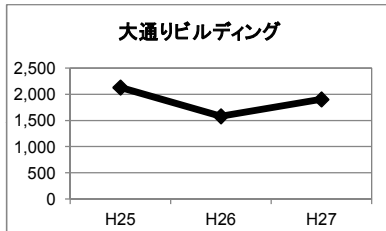
⑨錦町大通り

男	女	子供	自転車	総計
5,006	3,726	174	5,752	14,658

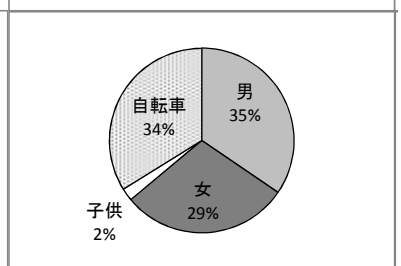
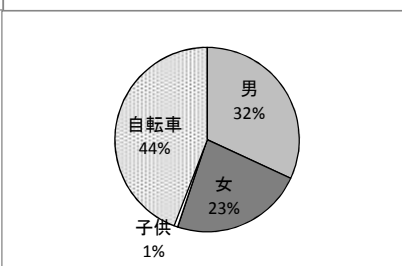
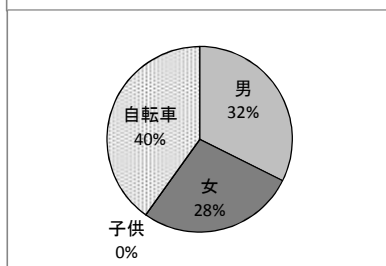
進行方向	大通りビルディング					中澤ビル 北					中澤ビル 東				
	昭和通り					中央通り					昭和通り				
時間	男	女	子供	自転車	小計	男	女	子供	自転車	小計	男	女	子供	自転車	小計
8～9	20	17	0	37	74	42	33	0	110	185	21	14	0	14	49
9～10	23	19	0	24	66	27	23	0	57	107	13	10	0	7	30
10～11	12	19	0	14	45	4	14	0	13	31	11	10	0	10	31
11～12	3	6	0	18	27	25	27	0	63	115	7	15	0	19	41
12～13	22	16	0	30	68	49	23	3	33	108	39	11	0	34	84
13～14	7	13	0	30	50	13	16	0	22	51	14	14	0	26	54
14～15	20	20	0	30	70	13	15	0	37	65	21	17	0	25	63
15～16	20	23	0	37	80	20	20	2	21	63	20	22	0	43	85
16～17	13	9	0	47	69	18	18	3	56	95	17	15	0	37	69
17～18	29	28	0	31	88	73	38	2	58	171	20	28	1	47	96
18～19	42	29	0	37	108	84	32	1	34	151	35	25	0	50	110
19～20	57	39	1	35	132	65	29	0	45	139	46	37	2	34	119
小計	268	238	1	370	877	433	288	11	549	1,281	264	218	3	346	831
進行方向	長野駅					七瀬町					長野駅				
8～9	35	25	0	37	97	26	24	0	28	78	40	17	0	32	89
9～10	28	29	0	22	79	11	8	0	17	36	36	46	0	22	104
10～11	15	22	0	21	58	9	8	0	27	44	21	23	39	19	102
11～12	11	20	0	33	64	11	15	0	18	44	18	24	1	35	78
12～13	17	13	0	29	59	48	23	0	29	100	44	22	1	30	97
13～14	10	18	0	19	47	21	15	0	21	57	12	31	0	20	63
14～15	21	15	0	26	62	15	20	1	32	68	15	29	0	15	59
15～16	22	26	0	28	76	13	11	0	52	76	15	16	0	21	52
16～17	20	29	0	41	90	11	10	0	39	60	27	29	1	26	83
17～18	36	37	0	72	145	32	38	0	75	145	63	69	0	56	188
18～19	76	31	0	41	148	36	27	2	36	101	94	46	0	36	176
19～20	57	20	0	24	101	30	21	1	40	92	44	20	0	21	85
小計	348	285	0	393	1,026	263	220	4	414	901	429	372	42	333	1,176
合計	616	523	1	763	1,903	696	508	15	963	2,182	693	590	45	679	2,007

調査年	H23	H24	H25	H26	H27	H23	H24	H25	H26	H27	H23	H24	H25	H26	H27
総数	1,842	-	2,130	1,582	1,903	2,531	-	2,675	2,255	2,182	2,542	-	2,567	1,862	2,007

通行量
（過去3年間の推移）



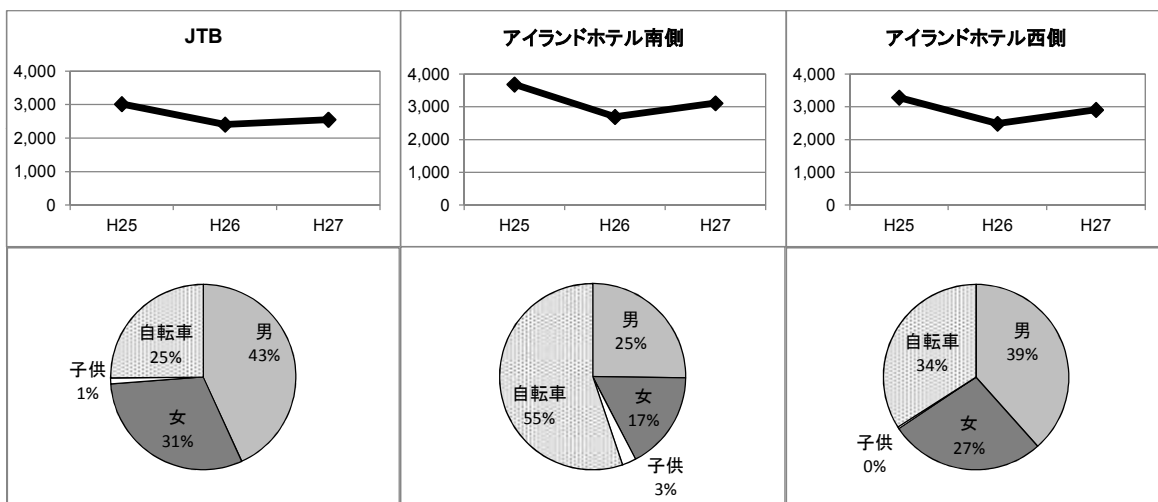
平成二十七年
度の構成割合



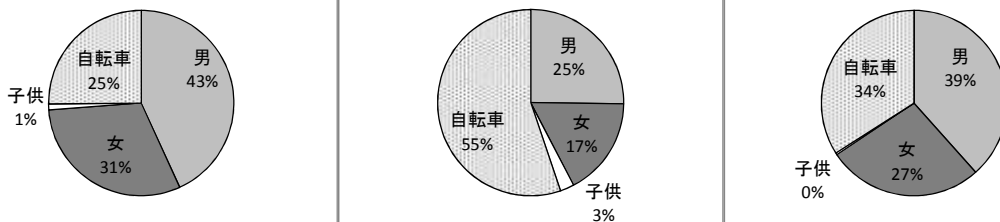
進行方向 時間	JTB					アイランドホテル南側					アイランドホテル西側				
	昭和通り					中央通り					昭和通り				
	男	女	子供	自転車	小計	男	女	子供	自転車	小計	男	女	子供	自転車	小計
8～9	161	114	0	22	297	48	40	0	179	267	169	108	0	56	333
9～10	29	24	0	11	64	32	37	0	85	154	39	33	0	28	100
10～11	12	18	20	14	64	12	35	40	53	140	14	15	0	19	48
11～12	23	23	1	15	62	19	13	1	41	74	19	18	0	19	56
12～13	29	29	0	16	74	28	23	2	36	89	49	24	0	27	100
13～14	32	19	0	20	71	12	15	0	43	70	36	23	0	22	81
14～15	14	11	1	15	41	17	18	0	50	85	20	12	2	21	55
15～16	28	7	0	25	60	18	17	5	47	87	18	11	2	31	62
16～17	17	18	0	33	68	19	12	0	91	122	11	12	2	38	63
17～18	50	16	0	29	95	82	42	0	96	220	34	22	0	48	104
18～19	57	44	1	39	141	119	42	0	79	240	38	25	2	41	106
19～20	49	36	1	50	136	52	24	0	58	134	43	18	1	49	111
小計	501	359	24	289	1,173	458	318	48	858	1,682	490	321	9	399	1,219
進行方向	長野駅					七瀬町					長野駅				
8～9	56	24	0	40	120	54	28	0	93	175	51	47	0	81	179
9～10	46	23	0	30	99	16	6	1	38	61	32	30	0	40	102
10～11	24	18	1	22	65	8	12	21	26	67	33	13	0	36	82
11～12	23	28	1	19	71	15	13	2	30	60	25	28	0	31	84
12～13	25	35	0	20	80	28	12	1	41	82	48	35	0	39	122
13～14	35	22	0	18	75	12	10	0	42	64	35	19	0	24	78
14～15	17	15	0	19	51	17	10	0	41	68	30	14	0	23	67
15～16	44	29	0	25	98	17	8	2	76	103	30	26	0	30	86
16～17	33	33	0	34	100	8	14	0	90	112	37	28	0	72	137
17～18	99	99	0	59	257	58	36	0	168	262	126	121	1	87	335
18～19	132	62	0	37	231	55	41	1	121	218	98	66	0	62	226
19～20	65	34	1	29	129	39	25	0	93	157	81	43	0	65	189
小計	599	422	3	352	1,376	327	215	28	859	1,429	626	470	1	590	1,687
合計	1,100	781	27	641	2,549	785	533	76	1,717	3,111	1,116	791	10	989	2,906

調査年	H23	H24	H25	H26	H27	H23	H24	H25	H26	H27	H23	H24	H25	H26	H27
総数	3,206	-	3,014	2,401	2,549	3,091	-	3,684	2,692	3,111	3,401	-	3,283	2,485	2,906

通行量
(過去3年間の推移)



平成二十七年
度の構成



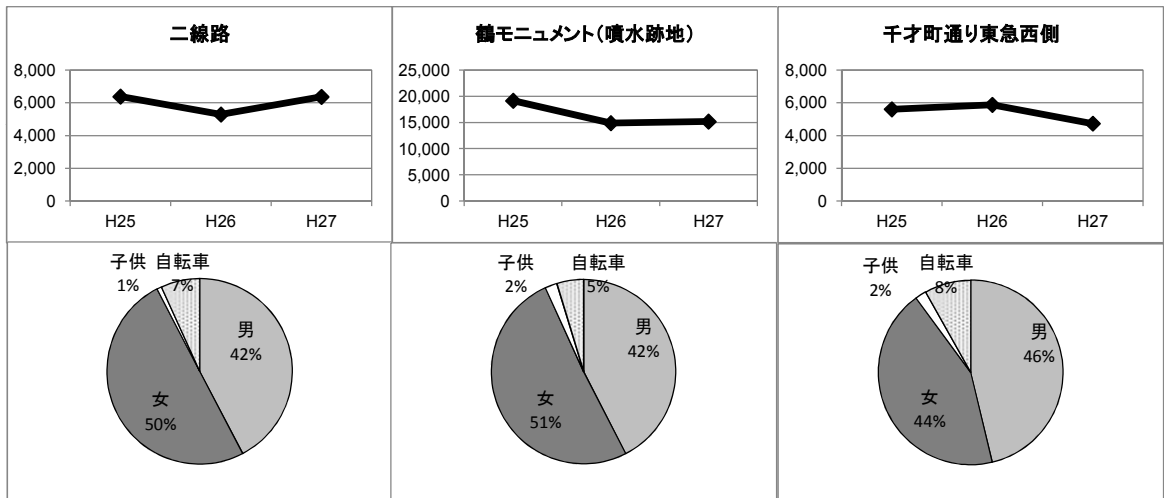
⑩南千歳町

男	女	子供	自転車	総計
14,445	16,482	577	2,832	34,336

進行方向	二線路					鶴モニュメント(噴水跡地)					千才町通り東急西側				
	長野駅					東急					長野駅				
時間	男	女	子供	自転車	小計	男	女	子供	自転車	小計	男	女	子供	自転車	小計
8~9	17	16	0	2	35	370	250	10	18	648	69	37	2	14	122
9~10	29	35	0	7	71	140	215	3	20	378	64	46	1	7	118
10~11	49	52	1	12	114	135	258	7	28	428	40	54	0	11	105
11~12	56	93	2	20	171	191	284	5	29	509	46	59	3	10	118
12~13	121	123	2	21	267	252	324	11	20	607	80	55	1	16	152
13~14	104	133	1	15	253	205	342	15	21	583	35	46	0	8	89
14~15	90	123	2	14	229	206	312	11	34	563	48	56	3	13	120
15~16	93	143	0	27	263	199	280	7	30	516	51	49	6	12	118
16~17	90	183	3	21	297	257	364	24	54	699	74	77	8	15	174
17~18	232	244	6	29	511	390	461	24	37	912	140	124	6	37	307
18~19	220	249	0	48	517	488	480	26	23	1,017	180	136	8	32	356
19~20	183	175	2	18	378	518	399	20	48	985	125	76	0	14	215
小計	1,284	1,569	19	234	3,106	3,351	3,969	163	362	7,845	952	815	38	189	1,994
進行方向	中央通り					長野駅					トイゴ				
8~9	260	188	1	7	456	84	55	3	27	169	211	159	0	11	381
9~10	72	86	1	4	163	103	78	2	20	203	49	114	0	9	172
10~11	60	82	1	14	157	100	143	2	13	258	39	82	1	12	134
11~12	57	88	4	16	165	157	234	12	33	436	76	82	3	16	177
12~13	134	118	3	17	272	274	321	10	19	624	72	73	0	11	156
13~14	67	97	1	15	180	198	307	10	22	537	54	85	4	17	160
14~15	77	122	3	18	220	227	354	15	30	626	97	67	1	13	178
15~16	55	102	2	12	171	241	342	7	31	621	65	69	4	19	157
16~17	85	125	3	30	243	255	409	24	37	725	82	79	11	23	195
17~18	130	207	7	22	366	459	563	27	58	1,107	101	107	18	18	244
18~19	206	232	4	28	470	440	488	43	27	998	187	197	6	34	424
19~20	208	172	3	15	398	553	439	1	36	1,029	205	137	7	13	362
小計	1,411	1,619	33	198	3,261	3,091	3,733	156	353	7,333	1,238	1,251	55	196	2,740
合計	2,695	3,188	52	432	6,367	6,442	7,702	319	715	15,178	2,190	2,066	93	385	4,734

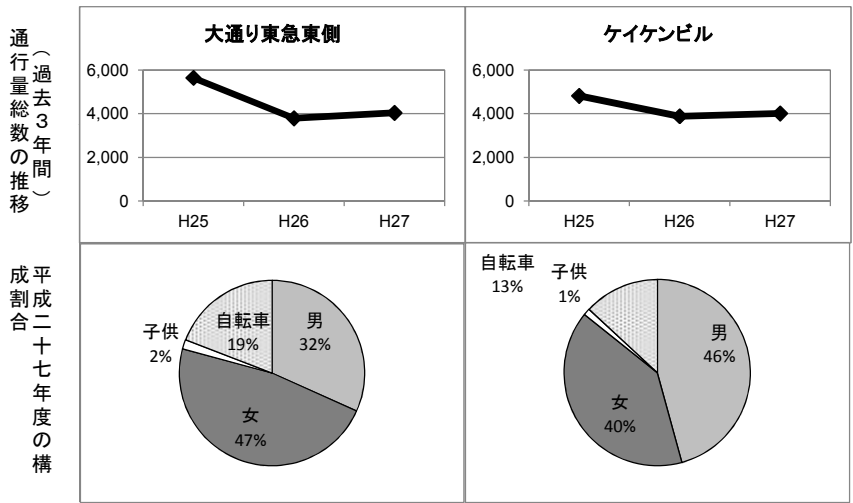
調査年	H23	H24	H25	H26	H27	H23	H24	H25	H26	H27	H23	H24	H25	H26	H27
総数	6,620	5,739	6,380	5,286	6,367	16,886	17,736	19,151	14,880	15,178	8,802	6,641	5,606	5,881	4,734

通行量
(過去3年間の推移)



進行方向	大通り東急東側					ケイケンビル				
	市役所					長野駅				
時間	男	女	子供	自転車	小計	男	女	子供	自転車	小計
8～9	63	75	0	13	151	84	34	0	38	156
9～10	34	122	0	13	169	69	59	1	26	155
10～11	28	94	1	24	147	55	83	3	17	158
11～12	28	60	3	15	106	56	59	1	15	131
12～13	54	51	2	41	148	99	102	0	18	219
13～14	42	65	1	25	133	57	72	2	15	146
14～15	34	55	1	17	107	55	64	0	18	137
15～16	39	57	1	50	147	55	61	0	22	138
16～17	36	63	0	54	153	54	65	1	27	147
17～18	58	87	10	60	215	134	123	7	53	317
18～19	63	79	1	47	190	150	84	1	32	267
19～20	70	66	1	45	182	108	43	1	23	175
小計	549	874	21	404	1,848	976	849	17	304	2,146
進行方向	長野駅					市役所				
8～9	16	13	0	29	58	143	101	0	19	263
9～10	34	30	1	18	83	42	35	0	8	85
10～11	32	61	21	19	133	54	47	1	11	113
11～12	43	72	2	41	158	35	48	2	11	96
12～13	83	112	2	34	231	99	55	2	13	169
13～14	34	95	4	16	149	63	71	2	13	149
14～15	41	74	5	25	145	50	76	4	13	143
15～16	37	68	3	41	149	49	57	2	14	122
16～17	55	99	3	29	186	33	64	0	24	121
17～18	104	151	4	72	331	94	62	2	21	179
18～19	146	141	0	31	318	108	80	10	31	229
19～20	108	130	0	15	253	90	61	5	44	200
小計	733	1,046	45	370	2,194	860	757	30	222	1,869
合計	1,282	1,920	66	774	4,042	1,836	1,606	47	526	4,015

調査年	H23	H24	H25	H26	H27	H23	H24	H25	H26	H27
総数	6,471	4,223	5,646	3,796	4,042	5,022	4,846	4,821	3,887	4,015



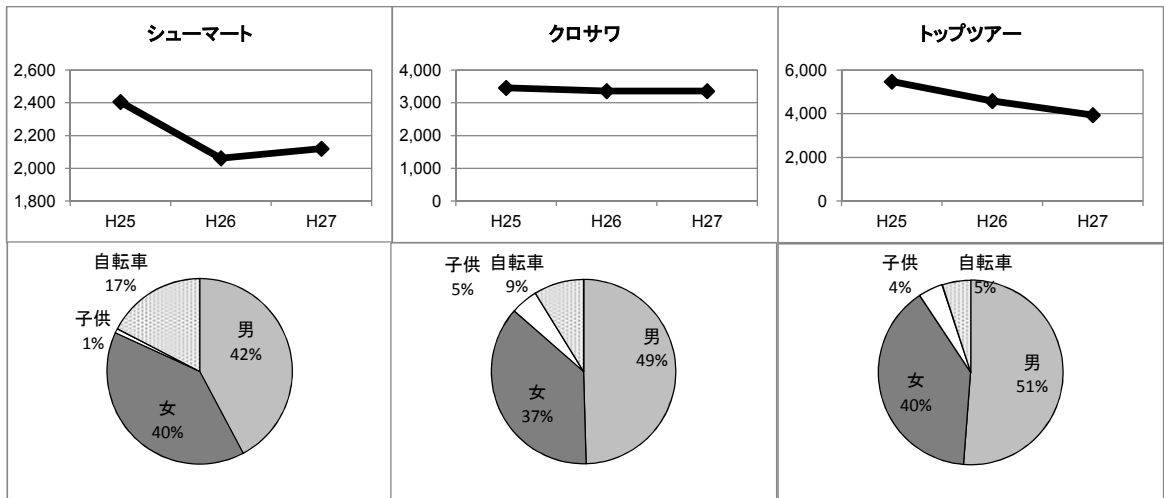
⑪末広町

男	女	子供	自転車	総計
9,866	8,176	423	1,641	20,106

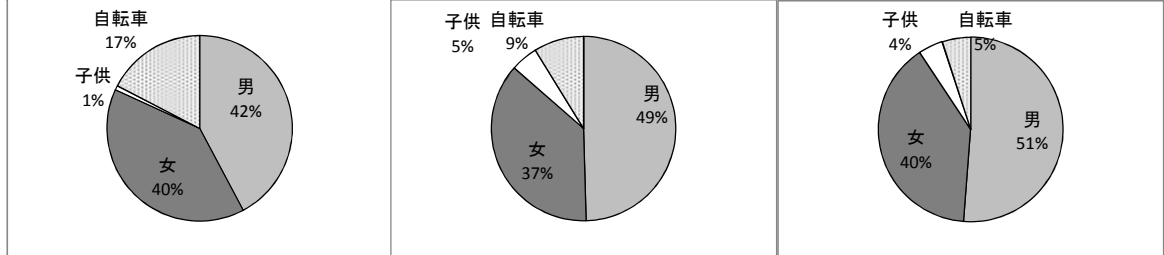
進行方向	シューマート					クロサワ					トップツアー				
	男	女	子供	自転車	小計	男	女	子供	自転車	小計	男	女	子供	自転車	小計
8~9	38	34	1	16	89	27	35	0	9	71	29	21	0	2	52
9~10	25	24	0	14	63	36	44	0	10	90	39	36	2	3	80
10~11	25	36	0	13	74	39	22	1	16	78	42	25	0	11	78
11~12	25	36	0	17	78	54	54	2	9	119	46	31	0	5	82
12~13	42	33	0	16	91	59	57	2	9	127	91	62	111	5	269
13~14	35	24	1	13	73	50	32	0	20	102	56	55	1	9	121
14~15	36	41	0	13	90	41	31	0	16	88	57	54	2	10	123
15~16	25	43	0	16	84	57	26	2	11	96	73	83	0	12	168
16~17	33	51	0	25	109	58	26	3	9	96	67	83	4	13	167
17~18	75	81	0	21	177	108	72	1	18	199	155	179	6	21	361
18~19	71	45	2	23	141	131	81	4	13	229	156	103	5	17	281
19~20	78	32	1	16	127	144	59	3	7	213	154	83	2	4	243
小計	508	480	5	203	1,196	804	539	18	147	1,508	965	815	133	112	2,025
進行方向	中御所					中御所					バスターミナル				
8~9	28	27	1	13	69	48	78	2	7	135	148	172	0	10	330
9~10	12	13	0	11	36	30	63	1	6	100	48	37	0	8	93
10~11	13	20	0	5	38	39	29	1	11	80	36	20	0	4	60
11~12	20	21	2	13	56	70	55	1	13	139	54	38	0	2	94
12~13	35	24	0	8	67	82	60	110	9	261	58	51	0	6	115
13~14	32	30	3	13	78	67	53	1	8	129	36	33	0	13	82
14~15	38	36	1	12	87	48	32	1	16	97	41	40	1	8	90
15~16	35	22	0	14	71	73	50	2	12	137	49	32	6	5	92
16~17	27	35	2	16	80	57	46	2	14	119	54	33	3	4	94
17~18	46	51	1	27	125	104	88	11	20	223	133	49	9	10	201
18~19	62	52	0	19	133	122	82	10	18	232	172	116	11	10	309
19~20	39	29	1	15	84	120	62	0	14	196	223	118	6	6	353
小計	387	360	11	166	924	860	698	142	148	1,848	1,052	739	36	86	1,913
合計	895	840	16	369	2,120	1,664	1,237	160	295	3,356	2,017	1,554	169	198	3,938

調査年	H23	H24	H25	H26	H27	H23	H24	H25	H26	H27	H23	H24	H25	H26	H27
総数	2,182	1,997	2,406	2,062	2,120	3,349	3,152	3,457	3,360	3,356	4,120	3,574	5,473	4,582	3,938

通行量（過去3年間の推移）



平成二十七年の構成割合

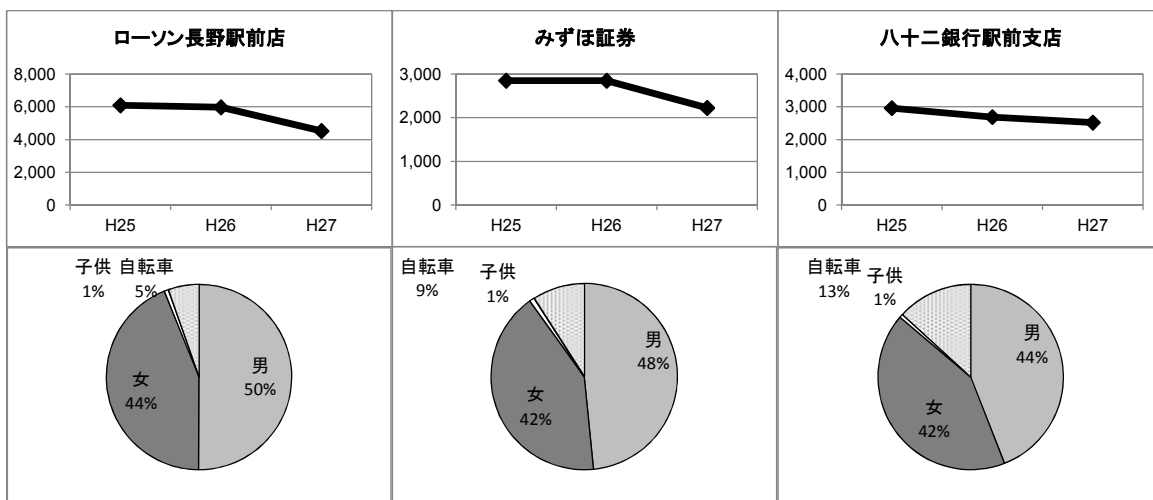


進行方向	ローソン長野駅前店					みずほ証券					八十二銀行駅前支店				
	長野駅					長野駅					長野駅				
	男	女	子供	自転車	小計	男	女	子供	自転車	小計	男	女	子供	自転車	小計
8～9	44	46	1	8	99	12	14	0	3	29	62	100	0	19	181
9～10	43	41	1	9	94	28	22	0	12	62	24	37	0	9	70
10～11	58	55	2	9	124	22	18	1	11	52	37	30	0	13	80
11～12	82	66	2	11	161	46	20	0	12	78	51	24	0	13	88
12～13	103	88	0	10	201	64	36	1	11	112	81	48	0	18	147
13～14	67	65	2	9	143	20	16	0	11	47	19	26	0	20	65
14～15	71	74	0	5	150	21	15	1	6	43	38	27	0	21	86
15～16	80	80	1	10	171	38	45	2	10	95	35	54	0	17	106
16～17	87	114	1	13	215	29	57	1	7	94	24	55	2	23	104
17～18	227	207	2	15	451	135	151	2	6	294	134	164	1	32	331
18～19	206	164	2	10	382	106	68	1	9	184	127	87	1	24	239
19～20	188	109	2	7	306	74	25	0	3	102	90	43	2	9	144
小計	1,256	1,109	16	116	2,497	595	487	9	101	1,192	722	695	6	218	1,641
進行方向	バスターミナル					バスターミナル					バスターミナル				
8～9	89	117	0	11	217	129	218	1	21	369	138	193	0	16	347
9～10	48	60	0	6	114	32	45	0	9	86	21	30	0	5	56
10～11	62	64	2	9	137	29	14	0	4	47	16	11	0	4	31
11～12	27	76	1	9	113	30	16	1	5	52	28	13	1	8	50
12～13	123	83	2	11	219	75	25	2	8	110	48	32	0	10	90
13～14	88	62	0	9	159	48	26	0	8	82	38	17	0	12	67
14～15	57	52	0	10	119	31	21	0	10	62	14	11	0	12	37
15～16	90	71	1	3	165	22	21	1	4	48	17	12	2	8	39
16～17	80	50	2	19	151	22	8	1	3	34	12	12	3	8	35
17～18	105	89	3	14	211	24	21	2	7	54	19	10	1	9	39
18～19	124	87	5	9	225	19	12	2	10	43	22	12	3	13	50
19～20	117	61	0	18	196	22	13	0	12	47	16	14	0	10	40
小計	1,010	872	16	128	2,026	483	440	10	101	1,034	389	367	10	115	881
合計	2,266	1,981	32	244	4,523	1,078	927	19	202	2,226	1,111	1,062	16	333	2,522

調査年	H23	H24	H25	H26	H27	H23	H24	H25	H26	H27	H23	H24	H25	H26	H27
総数	5,536	5,816	6,099	5,970	4,523	3,374	2,944	2,850	2,849	2,226	2,741	2,518	2,963	2,689	2,522

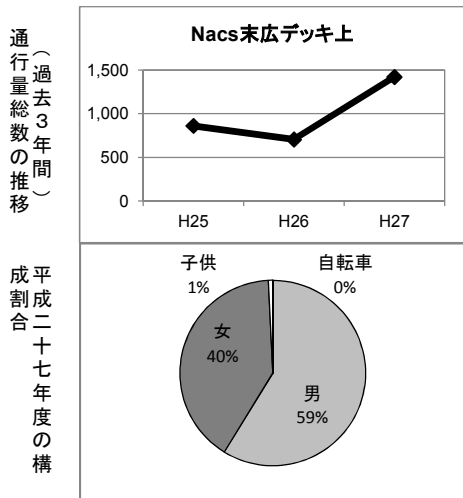
通行量（過去3年間の推移）

平成二十七年の構成割合



Nacs末広デッキ上					
長野駅					
進行方向	男	女	子供	自転車	小計
8～9	3	2	0	0	5
9～10	15	3	0	0	18
10～11	20	4	0	0	24
11～12	16	11	0	0	27
12～13	27	18	1	0	46
13～14	17	14	0	0	31
14～15	16	9	0	0	25
15～16	24	22	0	0	46
16～17	29	16	0	0	45
17～18	73	50	2	0	125
18～19	68	28	4	0	100
19～20	55	22	0	0	77
小計	363	199	7	0	569
バスターミナル					
8～9	132	159	0	0	291
9～10	36	39	1	0	76
10～11	32	14	0	0	46
11～12	9	13	0	0	22
12～13	27	13	1	0	41
13～14	21	15	0	0	36
14～15	18	16	0	0	34
15～16	24	13	1	0	38
16～17	31	18	0	0	49
17～18	54	29	0	0	83
18～19	46	29	1	0	76
19～20	42	18	0	0	60
小計	472	376	4	0	852
合計	835	575	11	0	1,421

調査年	H23	H24	H25	H26	H27
総数	797	741	862	705	1,421



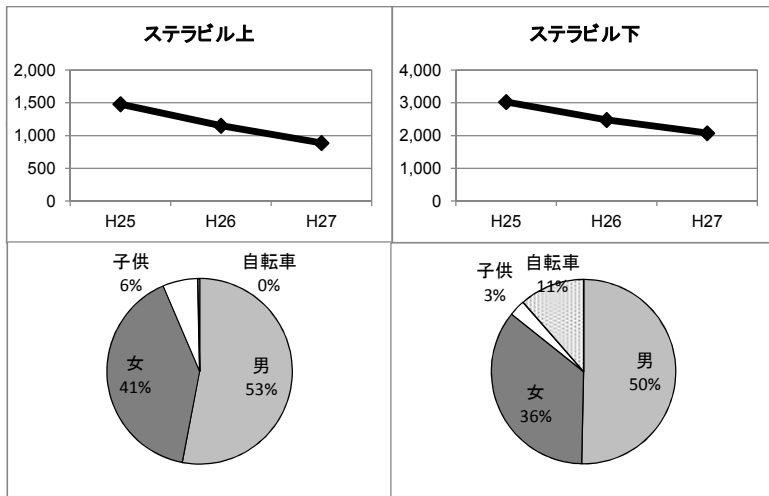
⑫ステラビル

男	女	子供	自転車	総計
1,514	1,095	113	240	2,962

進行方向	ステラビル上					ステラビル下				
	長野駅					長野駅				
時間	男	女	子供	自転車	小計	男	女	子供	自転車	小計
8~9	36	17	1	0	54	77	55	3	19	154
9~10	13	8	0	0	21	54	45	0	17	116
10~11	11	10	2	0	23	35	63	0	10	108
11~12	12	14	2	0	28	32	17	0	7	56
12~13	18	10	0	0	28	73	29	1	7	110
13~14	8	6	1	0	15	30	19	1	5	55
14~15	12	6	1	0	19	26	20	0	5	51
15~16	10	6	3	0	19	22	18	1	4	45
16~17	15	11	2	0	28	51	34	1	10	96
17~18	22	16	8	0	46	33	41	2	18	94
18~19	32	27	3	1	63	74	37	6	16	133
19~20	12	18	1	0	31	40	16	1	13	70
小計	201	149	24	1	375	547	394	16	131	1,088
進行方向	ホクト文化ホール					ホクト文化ホール				
時間	男	女	子供	自転車	小計	男	女	子供	自転車	小計
8~9	53	40	0	0	93	64	36	0	14	114
9~10	16	10	4	0	30	41	22	0	9	72
10~11	12	9	2	1	24	30	16	0	8	54
11~12	11	14	0	0	25	18	16	0	5	39
12~13	18	11	1	0	30	66	30	2	9	107
13~14	10	6	0	0	16	31	23	0	5	59
14~15	23	8	1	0	32	36	30	3	3	72
15~16	11	10	4	1	26	24	15	5	6	50
16~17	21	19	11	0	51	40	37	6	12	95
17~18	23	24	6	0	53	39	50	5	8	102
18~19	33	32	1	0	66	61	32	19	17	129
19~20	38	28	0	0	66	47	34	3	10	94
小計	269	211	30	2	512	497	341	43	106	987
合計	470	360	54	3	887	1,044	735	59	237	2,075

調査年	H23	H24	H25	H26	H27	H23	H24	H25	H26	H27
総数	1,283	-	1,481	1,150	887	3,509	-	3,026	2,478	2,075

通行量（過去3年間の推移）



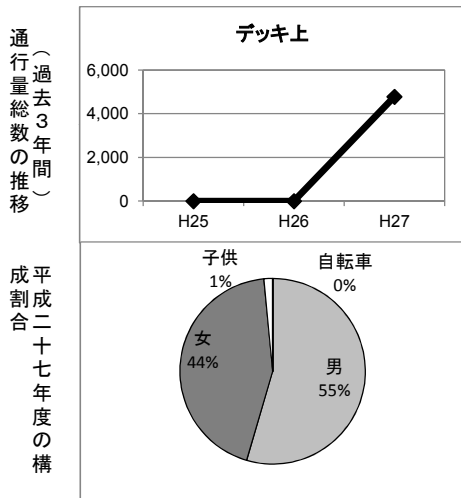
平成二十七年の構成割合

⑬駅前広場歩行者専用デッキ

男	女	子供	自転車	総計
2,606	2,100	72	0	4,778

デッキ上					
長野駅					
進行方向	男	女	子供	自転車	小計
時間					
8～9	28	11	0	0	39
9～10	44	21	0	0	65
10～11	53	42	1	0	96
11～12	59	56	0	0	115
12～13	106	93	4	0	203
13～14	90	80	1	0	171
14～15	84	78	2	0	164
15～16	76	78	5	0	159
16～17	115	97	3	0	215
17～18	196	155	6	0	357
18～19	220	150	10	0	380
19～20	174	96	4	0	274
小計	1,245	957	36	0	2,238
進行方向	バスターミナル				
8～9	233	257	0	0	490
9～10	67	69	0	0	136
10～11	71	58	0	0	129
11～12	72	65	1	0	138
12～13	96	84	5	0	185
13～14	74	72	2	0	148
14～15	71	69	1	0	141
15～16	74	77	5	0	156
16～17	93	85	4	0	182
17～18	180	91	11	0	282
18～19	204	137	6	0	347
19～20	126	79	1	0	206
小計	1,361	1,143	36	0	2,540
合計	2,606	2,100	72	0	4,778

調査年	H23	H24	H25	H26	H27
総数	-	-	-	-	4,778



※平成27年度より地点⑬駅前広場歩行者専用デッキを追加

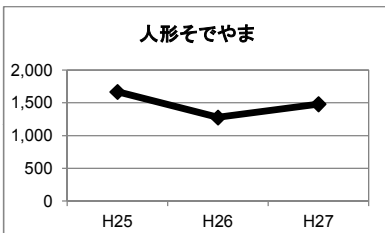
篠①篠ノ井芝沢

男	女	子供	自転車	総計
376	331	28	746	1,481

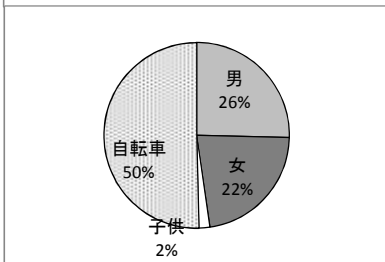
人形そでやま					
篠ノ井駅					
進行方向	男	女	子供	自転車	小計
時間					
8~9	11	10	0	47	68
9~10	6	5	0	21	32
10~11	15	17	0	26	58
11~12	11	18	1	20	50
12~13	8	16	0	21	45
13~14	13	10	0	20	43
14~15	4	9	0	15	28
15~16	20	11	9	18	58
16~17	17	29	3	60	109
17~18	41	34	2	57	134
18~19	44	25	0	47	116
19~20	41	11	0	28	80
小計	231	195	15	380	821
進行方向	旧国道18号				
8~9	23	17	0	66	106
9~10	12	9	0	18	39
10~11	9	9	0	24	42
11~12	7	4	1	25	37
12~13	9	16	0	19	44
13~14	3	4	0	12	19
14~15	6	9	0	9	24
15~16	4	11	1	15	31
16~17	10	13	5	50	78
17~18	19	9	5	40	73
18~19	19	21	1	58	99
19~20	24	14	0	30	68
小計	145	136	13	366	660
合計	376	331	28	746	1,481

調査年	H23	H24	H25	H26	H27
総数	1,700	1,514	1,668	1,277	1,481

通行量（過去3年間の推移）



平成二十七年の構成割合



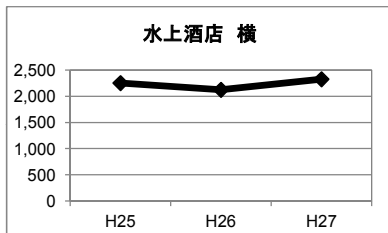
篠②篠ノ井内堀

男	女	子供	自転車	総計
775	692	74	785	2,326

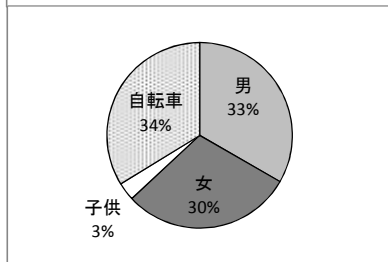
水上酒店 横					
篠ノ井駅					
進行方向	男	女	子供	自転車	小計
8~9	26	23	1	54	104
9~10	13	20	2	19	54
10~11	18	28	1	26	73
11~12	31	32	29	24	116
12~13	10	12	1	23	46
13~14	17	16	2	15	50
14~15	11	14	0	15	40
15~16	46	34	6	23	109
16~17	44	65	2	67	178
17~18	69	57	3	50	179
18~19	60	27	0	37	124
19~20	71	44	2	31	148
小計	416	372	49	384	1,221
進行方向	旧国道18号				
8~9	78	72	1	69	220
9~10	13	15	0	19	47
10~11	20	16	2	19	57
11~12	21	17	4	28	70
12~13	11	15	0	18	44
13~14	9	17	0	13	39
14~15	19	14	2	11	46
15~16	10	21	3	19	53
16~17	26	36	0	54	116
17~18	47	29	3	50	129
18~19	47	34	5	54	140
19~20	58	34	5	47	144
小計	359	320	25	401	1,105
合計	775	692	74	785	2,326

調査年	H23	H24	H25	H26	H27
総数	2,352	2,204	2,253	2,125	2,326

通
行
量
総
数
の
推
移
(過去3年間)



平成
二十七
年度の
構成
割合



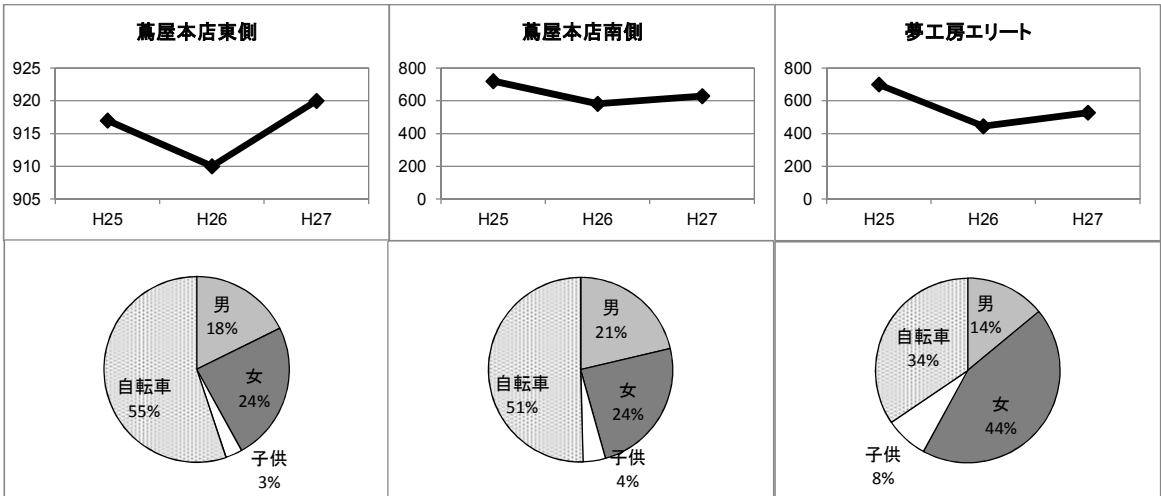
松①中木町

男	女	子供	自転車	総計
553	783	110	1,536	2,982

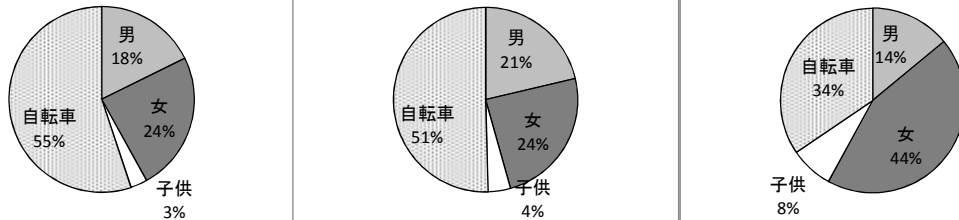
進行方向	薦屋本店東側					薦屋本店南側					夢工房エリート				
	松代幼稚園					松代郵便局					松代郵便局				
時間	男	女	子供	自転車	小計	男	女	子供	自転車	小計	男	女	子供	自転車	小計
8~9	7	20	3	17	47	3	3	0	8	14	2	8	0	7	17
9~10	3	11	0	11	25	4	6	0	18	28	2	15	0	10	27
10~11	10	11	0	26	47	13	10	0	13	36	6	16	0	19	41
11~12	0	4	0	16	20	2	8	0	17	27	1	15	0	13	29
12~13	6	9	0	4	19	4	7	0	8	19	5	15	0	7	27
13~14	3	16	0	9	28	4	7	0	10	21	1	11	0	3	15
14~15	2	4	0	9	15	4	6	0	5	15	3	6	0	6	15
15~16	5	8	0	28	41	9	7	0	10	26	8	14	1	2	25
16~17	5	10	0	58	73	11	15	4	18	48	3	7	1	9	20
17~18	3	5	1	21	30	4	2	6	14	26	0	11	5	7	23
18~19	5	6	0	26	37	7	5	5	9	26	0	3	1	4	8
19~20	7	1	0	21	29	7	4	2	9	22	1	3	0	2	6
小計	56	105	4	246	411	72	80	17	139	308	32	124	8	89	253
進行方向	松代支所					願行寺					願行寺				
8~9	1	3	0	102	106	3	2	0	25	30	2	1	0	2	5
9~10	3	7	0	14	24	3	7	0	16	26	2	9	0	11	22
10~11	12	8	0	13	33	8	11	1	24	44	5	9	0	10	24
11~12	1	9	1	24	35	4	7	0	16	27	1	14	0	11	26
12~13	2	4	0	1	7	4	7	0	6	17	4	17	0	5	26
13~14	6	6	0	7	19	5	6	0	10	21	6	8	0	5	19
14~15	3	6	0	12	21	3	6	0	4	13	4	10	0	6	20
15~16	2	18	15	12	47	6	4	0	11	21	2	17	3	8	30
16~17	17	10	3	24	54	5	9	3	20	37	2	8	7	12	29
17~18	12	8	0	24	44	5	5	2	21	33	3	11	8	10	32
18~19	39	37	2	21	99	5	5	0	19	29	4	2	12	6	24
19~20	9	2	2	7	20	11	4	2	6	23	7	2	2	7	18
小計	107	118	23	261	509	62	73	8	178	321	42	108	32	93	275
合計	163	223	27	507	920	134	153	25	317	629	74	232	40	182	528

調査年	H23	H24	H25	H26	H27	H23	H24	H25	H26	H27	H23	H24	H25	H26	H27
総数	930	599	917	910	920	653	398	720	582	629	482	313	700	445	528

通行量（過去3年間の推移）



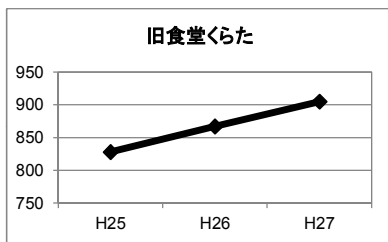
平成二十七年の構成割合



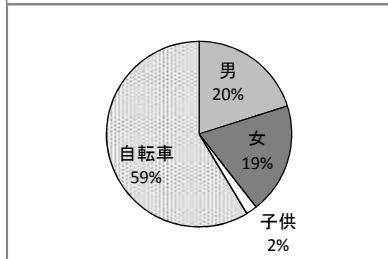
旧食堂くらた					
松代幼稚園					
進行方向	男	女	子供	自転車	小計
8～9	8	10	2	13	33
9～10	4	6	0	19	29
10～11	17	7	0	16	40
11～12	1	3	0	10	14
12～13	8	12	0	14	34
13～14	10	8	0	9	27
14～15	0	5	0	4	9
15～16	6	5	0	28	39
16～17	7	10	0	51	68
17～18	2	5	0	21	28
18～19	9	5	0	23	37
19～20	7	2	0	26	35
小計	79	78	2	234	393
松代支所					
進行方向	男	女	子供	自転車	小計
8～9	1	3	1	121	126
9～10	3	3	0	14	20
10～11	19	6	0	21	46
11～12	2	7	1	17	27
12～13	5	8	0	8	21
13～14	10	3	0	6	19
14～15	4	7	0	12	23
15～16	6	15	13	11	45
16～17	10	4	1	21	36
17～18	8	8	0	28	44
18～19	31	31	0	26	88
19～20	4	2	0	11	17
小計	103	97	16	296	512
合計	182	175	18	530	905

調査年	H23	H24	H25	H26	H27
総数	816	530	828	867	905

通
行
量
総
数
の
推
移
(過
去
3
年
間)



平成
二十七
年度
の
構
成
比

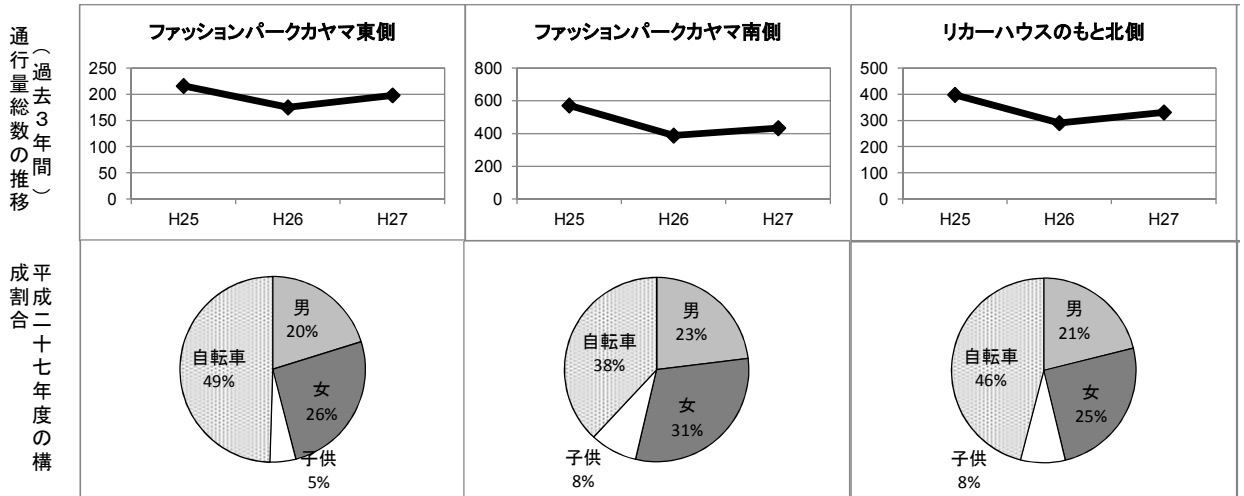


松②東木町

男	女	子供	自転車	総計
250	290	78	479	1,097

進行方向	ファッションパークカヤマ東側					ファッションパークカヤマ南側					リカーハウスのもと北側				
	男	女	子供	自転車	小計	男	女	子供	自転車	小計	男	女	子供	自転車	小計
8～9	2	6	0	6	14	10	10	3	10	33	3	3	0	8	14
9～10	2	3	0	14	19	2	9	0	11	22	1	4	0	10	15
10～11	1	5	0	6	12	4	2	0	10	16	2	6	0	8	16
11～12	1	1	0	4	6	0	5	2	7	14	0	3	0	5	8
12～13	2	1	0	0	3	4	7	0	5	16	4	6	0	6	16
13～14	3	1	0	6	10	4	7	0	1	12	0	4	0	0	4
14～15	3	1	0	3	7	0	3	0	5	8	3	4	0	4	11
15～16	2	2	0	6	10	4	10	1	4	19	4	4	0	6	14
16～17	1	2	0	4	7	2	5	0	6	13	3	6	0	7	16
17～18	1	5	2	4	12	5	9	4	10	28	3	1	1	9	14
18～19	3	1	0	3	7	5	1	3	3	12	8	0	2	5	15
19～20	2	0	1	5	8	0	4	0	1	5	1	1	1	1	4
小計	23	28	3	61	115	40	72	13	73	198	32	42	4	69	147
進行方向	本誓寺					願行寺					願行寺				
8～9	1	3	0	8	12	4	6	0	4	14	3	3	0	5	11
9～10	2	2	0	4	8	0	10	0	10	20	2	3	0	6	11
10～11	2	0	0	3	5	5	3	0	5	13	4	2	0	6	12
11～12	1	5	1	3	10	0	2	0	8	10	0	6	0	4	10
12～13	2	1	0	0	3	3	7	0	8	18	2	6	0	3	11
13～14	1	0	0	0	1	5	4	0	7	16	2	3	0	6	11
14～15	0	1	0	5	6	5	6	1	10	22	4	1	0	7	12
15～16	4	2	1	4	11	5	3	0	9	17	1	4	0	6	11
16～17	1	2	2	4	9	8	7	6	10	31	7	5	6	15	33
17～18	0	4	0	2	6	3	7	3	10	23	2	4	2	9	17
18～19	2	0	2	3	7	13	5	11	7	36	8	1	11	11	31
19～20	1	3	0	1	5	9	1	2	4	16	3	3	3	5	14
小計	17	23	6	37	83	60	61	23	92	236	38	41	22	83	184
合計	40	51	9	98	198	100	133	36	165	434	70	83	26	152	331

調査年	H23	H24	H25	H26	H27	H23	H24	H25	H26	H27	H23	H24	H25	H26	H27
総数	238	185	216	175	198	469	424	572	388	434	383	399	398	290	331



リカーハウスのもと西側					
進行方向	信金				
時間	男	女	子供	自転車	小計
8～9	2	1	0	4	7
9～10	2	2	0	2	6
10～11	3	2	0	2	7
11～12	0	2	1	3	6
12～13	1	0	0	0	1
13～14	1	1	0	3	5
14～15	1	0	0	1	2
15～16	2	2	0	2	6
16～17	2	0	0	4	6
17～18	1	1	0	4	6
18～19	1	1	1	2	5
19～20	2	2	0	2	6
小計	18	14	2	29	63
進行方向	本誓寺				
8～9	0	0	0	9	9
9～10	1	0	0	5	6
10～11	6	0	0	2	8
11～12	0	1	0	3	4
12～13	1	0	0	2	3
13～14	1	0	0	1	2
14～15	1	2	0	3	6
15～16	1	2	0	4	7
16～17	2	1	0	1	4
17～18	1	2	2	1	6
18～19	4	1	3	4	12
19～20	4	0	0	0	4
小計	22	9	5	35	71
合計	40	23	7	64	134

調査年	H23	H24	H25	H26	H27
総数	264	174	221	145	134

