

令和5年度 長野市 歩行者通行量調査業務 結果報告書

受託期間

令和5年7月24日(月)～令和5年12月22日(金)

調査実施日

調査Ⅰ : 令和5年 9月 1日(金)(16地点63ポイント)
調査Ⅱ : 令和5年10月15日(日)(1地点3ポイント)

長野市

目 次

I. 実施要領	1
II. 調査結果のまとめ	3
(1) 調査地点全体図	3
(2) 調査地点詳細図及び通行量数の表示	5
(3) 地点別通行量	8
(4) 調査結果の概要	10
III. 地点別通行量の詳細	20
各地点ごとに属性及び箇所ごとの集計結果	
○箇所ごとの集計	
・各箇所ごとの進行方向別・属性別・時間帯別の調査実数	
・過去3年間の通行量総数の推移	
・令和5年度の構成割合の円グラフ	
① 善光寺仁王門前	20
② 大門駐車場	21
③ 権堂町後町	22
④ 権堂町	24
⑤ 権堂大通り	26
⑥ 長野銀座	28
⑦ 北石堂町	31
⑧ 錦町	33
⑨ 南千歳大通り	35
⑩ 南千歳町	37
⑪ 末広町	39
⑫ 駅東ロステラビル	42
⑬ 善光寺口駅前歩行者専用デッキ	43
篠① 篠ノ井芝沢	44
篠② 篠ノ井内堀	45
松① 中木町	46
松② 東木町	48

I 実施要領

1. 調査日時並びに調査地点、ポイント数

長野市内17地点66箇所

調査日時	地点数	地点番号	調査地点	調査ポイント
令和5年10月15日(日) 午前6時～午後6時 (12時間)	1	①	善光寺仁王門前	A 仁王門 北
	2			B 藤屋御本陣
	3			C 玉屋
令和5年9月1日(金) 午前8時～午後8時 (12時間)	4	②	大門駐車場	A ほていお大門
	5			B もんぜん駐車場
	6	③	権堂町後町	A 北野文芸座
	7			B 長野朝日八十二ビル
	8			C つたや
	9			D とんこつラーメン博多屋台(旧権堂まちづくりセンター)
	10			E 表参道まちの駅(吉井屋呉服店)
	11	④	権堂町	A 上島美容院
	12			B ホテルニューやま
	13			C 純正堂ビル 北
	14			D 純正堂ビル 西側
	15	⑤	権堂大通り	A イトーヨーカドー 東側
	16			B 西沢パーキング 北
	17			C らあめん花月嵐 東側
	18			D 信金権堂 西側
	19			E 権堂イーストプラザ
	20	⑥	長野銀座	A 中央通り 82プラザ 東側
	21			B 昭和通り 82プラザ 南側
	22			C 昭和通りもんぜんぶら座 北側
	23			D 中央通りもんぜんぶら座 東
	24			E 中央通りイーゴ 西側
	25			F 昭和通りイーゴ 南側
	26			G 昭和通りイーゴパーキング
	27			H ホテルJALシティ
	28	⑦	北石堂町	A 4D studio(フォーディスタジオ)
	29			B オレンジ・ペコ 南側
	30			C アゲイン前
	31			D かるかや山西光寺
	32			E genten 北側
	33			F 信金石堂支店
	34	⑧	錦町	A 理容シバタ
	35			B 内藤陶器店
	36			C 第2荒井ビル
	37			D マナーサロン長野(旧ホディーショップ)
	38			E カラオケJOY・SOUND
	39	⑨	南千歳大通り	A JTB
	40			B アイランドホテル 南
	41			C アイランドホテル 西
	42	⑩	南千歳町	A 二線路
	43			B 鶴モニュメント
	44			C 千才町通り東急 西側
	45			D 大通り東急 東側
	46			E ケイケンビル
	47	⑪	末広町	A シューマート
	48			B クロサワ
	49			C トップツアー
	50			D ローソン長野駅前店
	51			E みずほ証券
	52			F 八十二銀行駅前支店
	53			G Nacs末広デッキ 上
	54	⑫	駅東ロスタラビル	A ステラビル 上
	55			B ステラビル 下
	56	⑬	善光寺口駅前歩行者専用デッキ	A デッキ上
	57	篠①	篠ノ井芝沢	A 人形そでやま
	58	篠②	篠ノ井内堀	A 水上酒店 横
	59	松①	中木町	A 鷲屋本店 東側
	60			B 鷲屋本店 南
	61			C 夢工房エリート
	62			D 旧食堂くらた
	63	松②	東木町	A ファッションパークカヤマ 東
	64			B ファッションパークカヤマ 南側
	65			C リカーハウスのもと 北
	66			D リカーハウスのもと 西

2. 調査対象

歩行者【大人男性、大人女性、子供（中学生以下）、自転車】

3. 調査方法

調査ポイント前を通過する歩行者を、大人男性、大人女性、子供（中学生以下）、自転車に分け、進行方向別に、1時間ごとの通行量を調査した。

4. 調査実施機関

協同組合長野シーアイ開発センター

5. 天候

9月1日（金） 天候：晴れ時々曇り

時間	8時	9時	10時	11時	12時	13時	14時	15時	16時	17時	18時	19時	20時
降水量(mm)	0	0	0	0	0	0	0	0	0	0	0	0	0
気温(℃)	27.3	28.3	28.9	31.1	32.8	32.6	34.7	35.5	32.3	30.5	28.5	27.9	27.4
日照(時間)	1.0	0.7	0.4	0.8	1.0	1.0	1.0	1.0	1.0	1.0	0.4	0.0	0.0

10月15日（日） 天候：雨、のち曇り

時間	6時	7時	8時	9時	10時	11時	12時	13時	14時	15時	16時	17時	18時
降水量(mm)	1	0	0.5	0	0	0	0	0	0	0	0	0	0
気温(℃)	12.5	12.7	13.5	15.1	15.6	15.6	16.8	16.0	15.7	15.6	16.3	15.5	14.3
日照(時間)	0.0	0.0	0.0	0.0	0.0	0.0	0.0	0.0	0.0	0.0	0.2	0.1	0.0

資料：気象庁

6. その他

調査地点⑬「善光寺口駅前歩行者専用デッキ」での調査は平成27年からとなる。

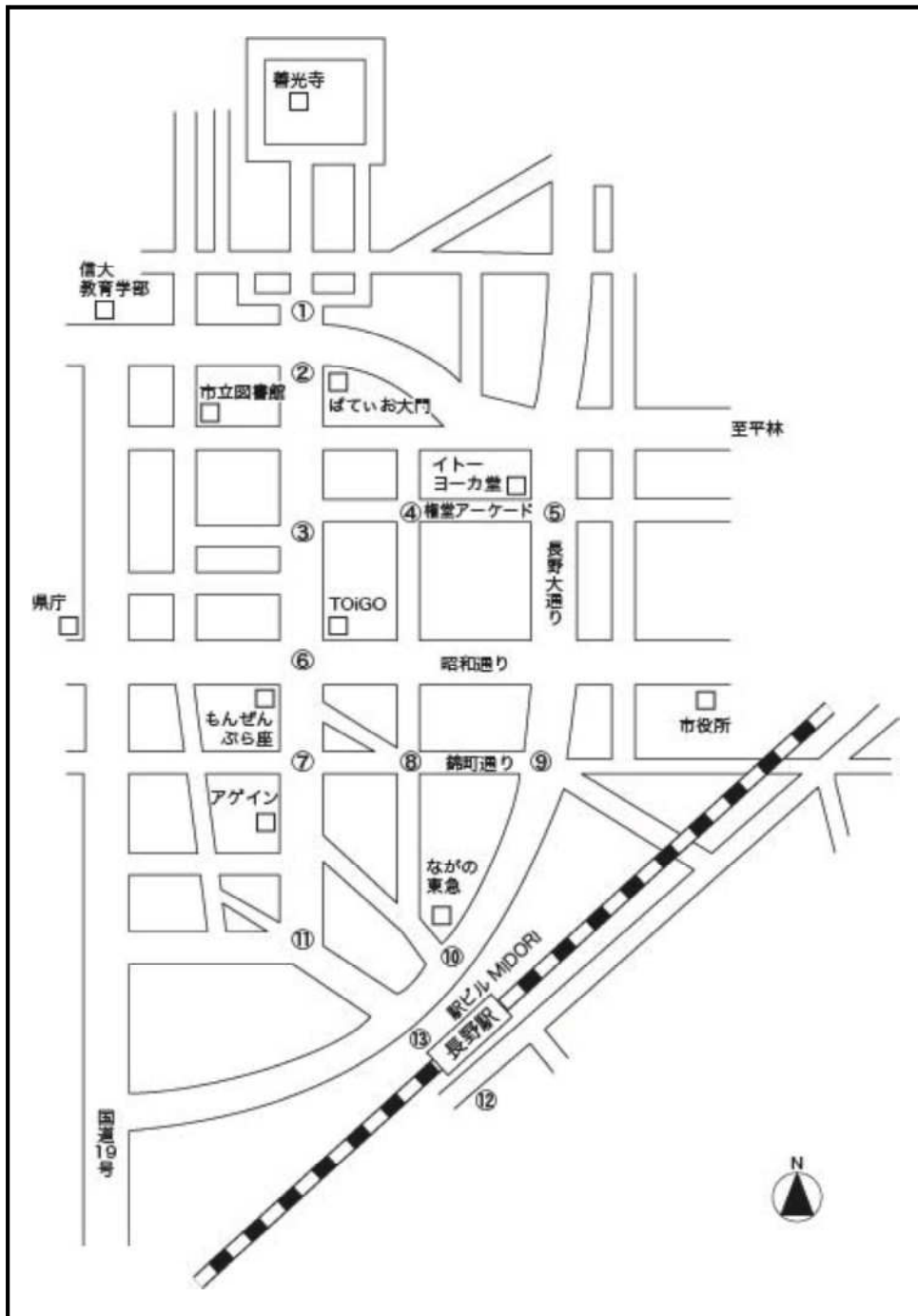
平成30年度より、調査地点9の調査地点「大通りビルディング」は「アイランドホテル西側」に、「中澤ビル東側」は「JTB」に、調査を統合。「中澤ビル北側」は調査対象外となる。

7. 考察

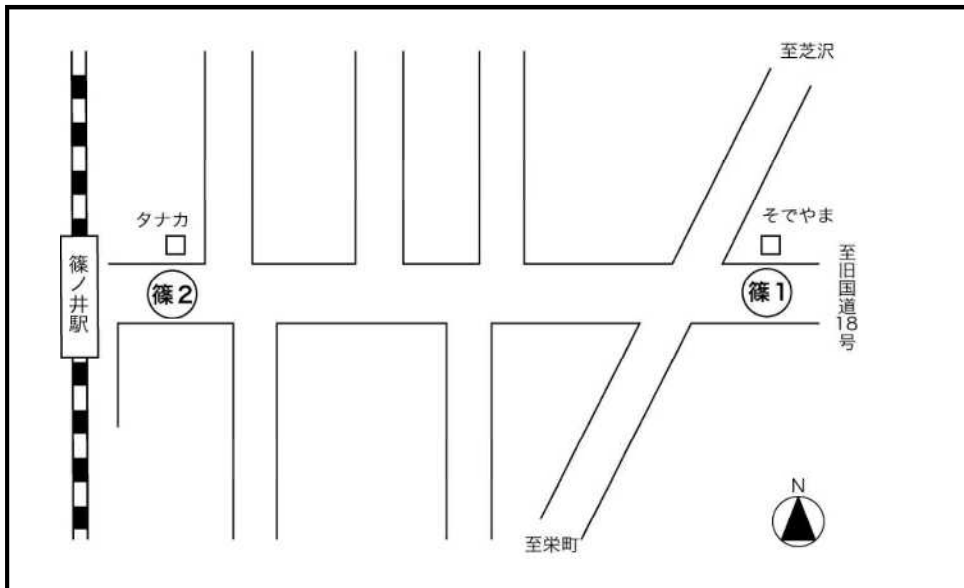
令和5年度の調査では、新型コロナウイルス感染症の影響も少なくなり、歩行者数が回復してきたと思われる。長野地区については、コロナ禍前に近づいていると思われるもの、篠ノ井、松代地区においては、回復傾向がやや鈍いといえる。また、10月15日は天候も優れず、人出にやや影響が出たものと思われるため、前年よりやや少ない歩行者数となっている。

II 調査結果のまとめ

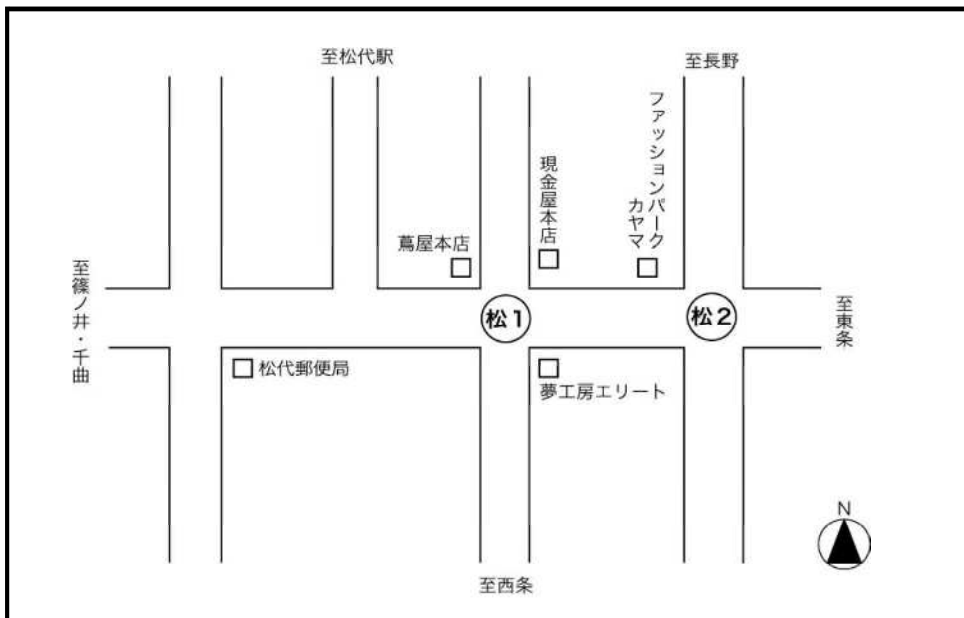
(1) 調査地点全体図
【長野地区】



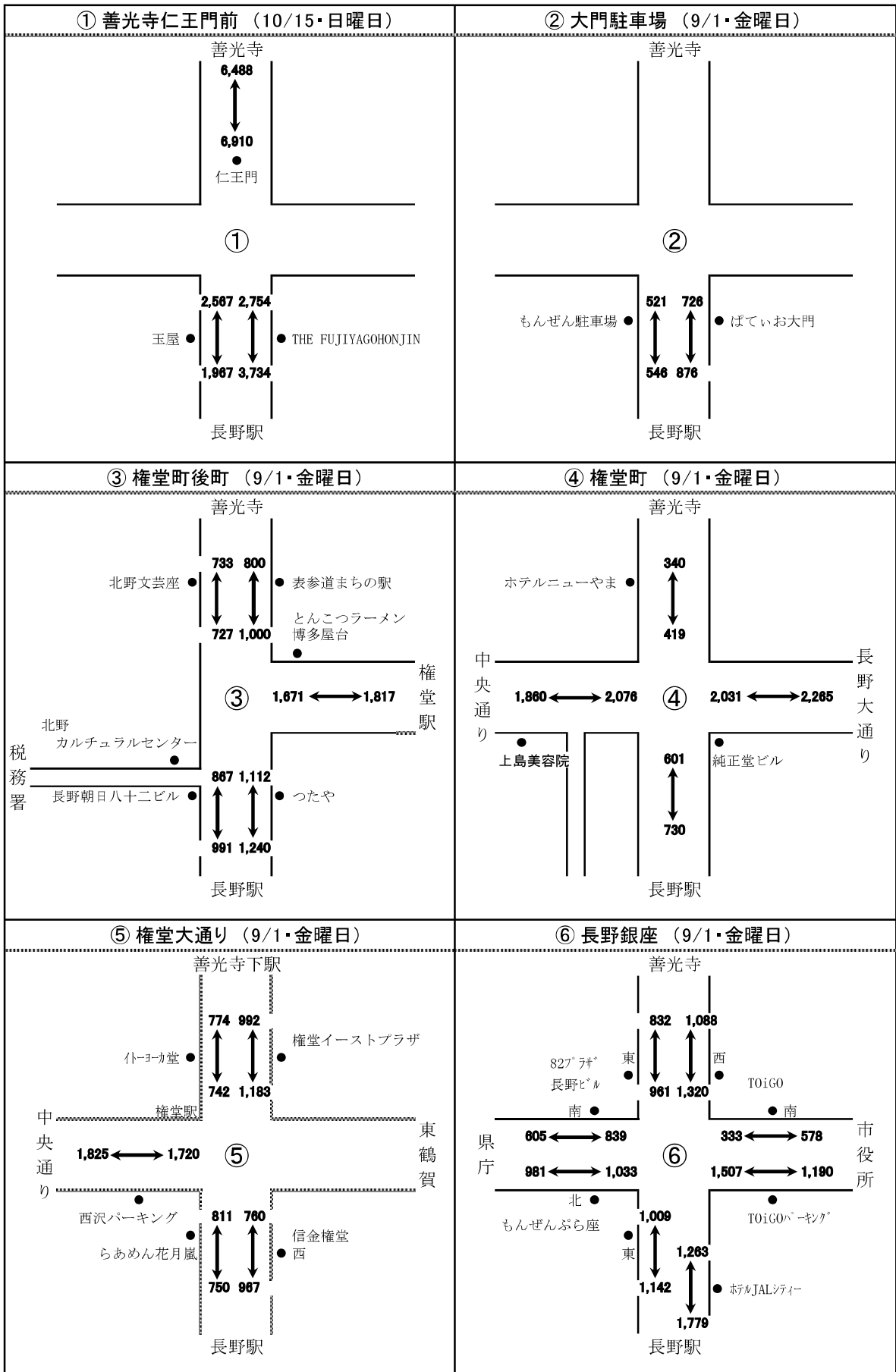
【篠ノ井地区】

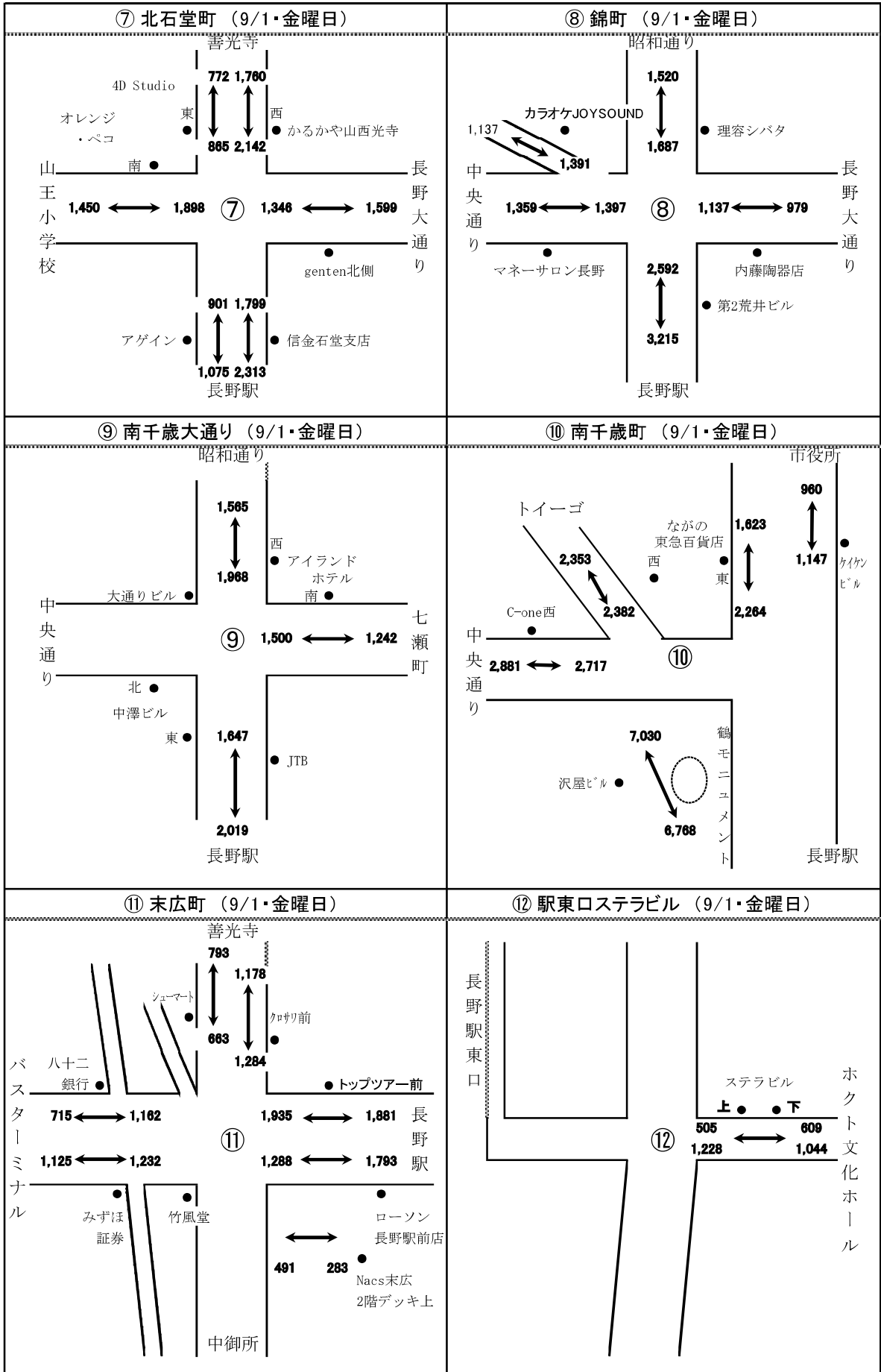


【松代地区】

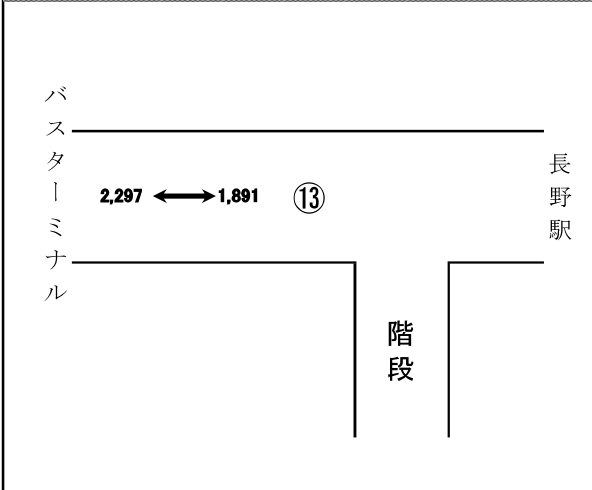


(2) 調査地点詳細図及び通行量数の表示

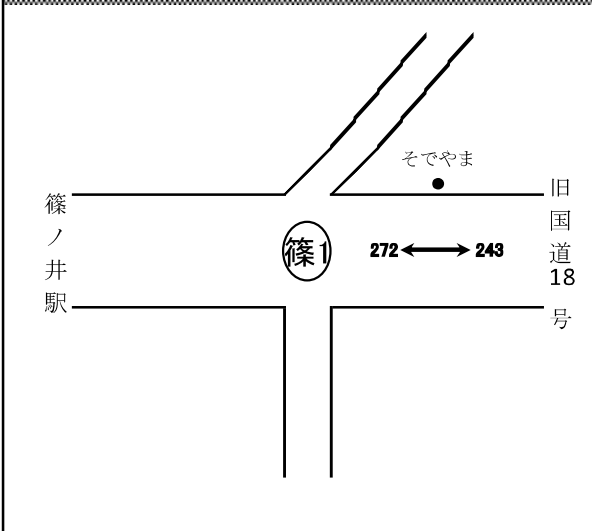




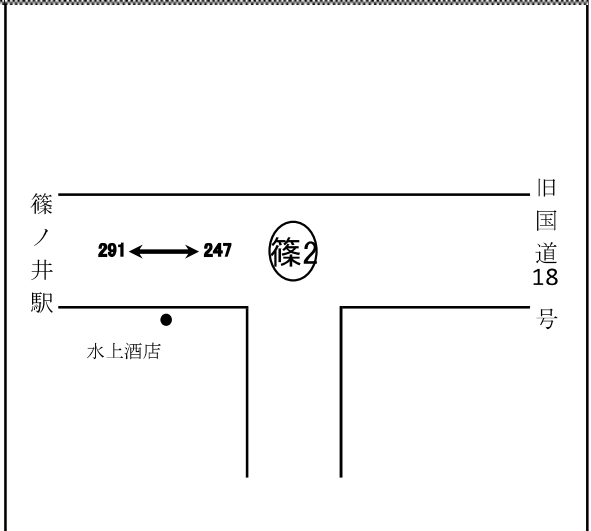
⑬ 善光寺口駅前歩行者専用デッキ (9/1・金曜日)



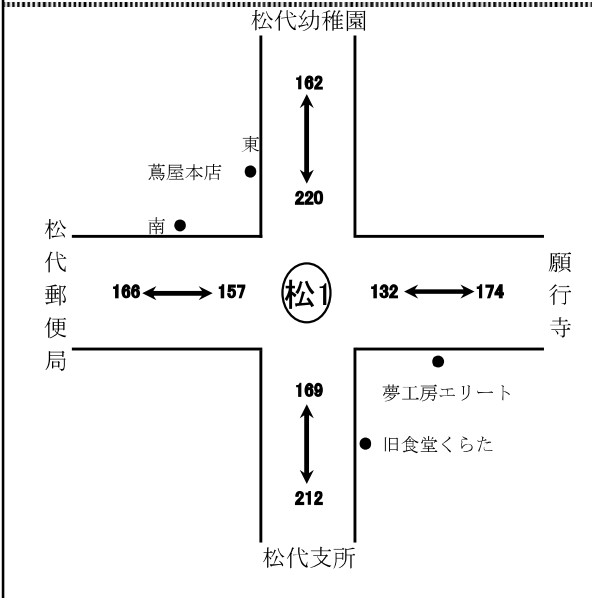
① 篠ノ井芝沢 (9/1・金曜日)



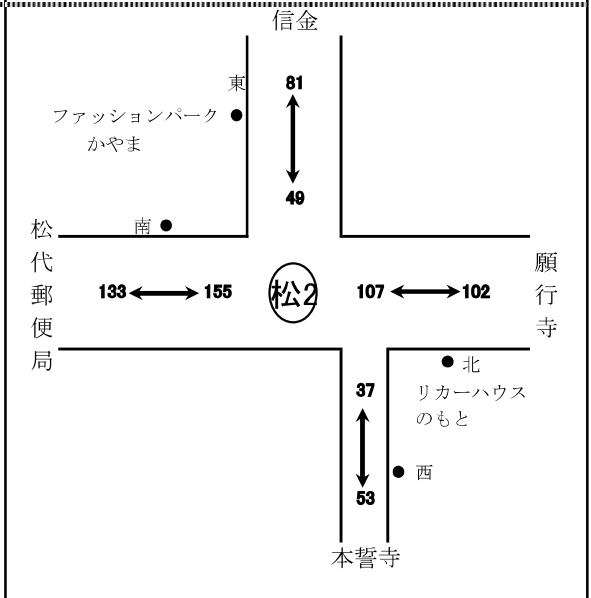
② 篠ノ井内堀 (9/1・金曜日)



① 中木町 (9/1・金曜日)



② 東木町 (9/1・金曜日)



(3) 地点別通行量 17地点66箇所

	地点 番号	地点名	箇所数	総数	前年度	前年比	地区別総数 に対する割合
				R05	R04		
長野 地区	1	善光寺仁王門前	3	24,420	25,305	96.5%	14.1%
	2	大門駐車場	2	2,669	3,045	87.7%	1.5%
	3	権堂町後町	5	10,958	9,506	115.3%	6.3%
	4	権堂町	4	10,322	7,544	136.8%	6.0%
	5	権堂大通り	5	10,524	9,911	106.2%	6.1%
	6	長野銀座	8	16,460	14,159	116.3%	9.5%
	7	北石堂町	6	17,920	12,948	138.4%	10.3%
	8	錦町	5	16,414	13,519	121.4%	9.5%
	9	南千歳大通り	3	9,941	9,286	107.1%	5.7%
	10	南千歳町	5	30,125	30,183	99.8%	17.4%
	11	末広町	7	15,823	15,353	103.1%	9.1%
	12	駅東ロステラビル	2	3,386	3,118	108.6%	2.0%
	13	善光寺口駅前歩行者専用デッキ	1	4,188	3,596	116.5%	2.4%
		小 計		56	173,150	157,473	110.0%
篠ノ 井 地区	篠1	篠ノ井芝沢	1	515	1,197	43.0%	48.9%
	篠2	篠ノ井内堀	1	538	1,728	31.1%	51.1%
	小 計		2	1,053	2,925	36.0%	100.0%
松代 地区	松1	中木町	4	1,392	1,385	100.5%	66.0%
	松2	東木町	4	717	642	111.7%	34.0%
	小 計		8	2,109	2,027	104.0%	100.0%
合 計			66	176,312	162,425	108.5%	-

男		女		子供		自転車	
通行量	地点内占有率	通行量	地点内占有率	通行量	地点内占有率	通行量	地点内占有率
10,113	41.4%	12,887	52.8%	1,310	5.4%	110	0.5%
1,178	44.1%	1,187	44.5%	39	1.5%	265	9.9%
4,402	40.2%	4,136	37.7%	109	1.0%	2,311	21.1%
3,949	38.3%	3,416	33.1%	158	1.5%	2,799	27.1%
3,284	31.2%	3,248	30.9%	215	2.0%	3,777	35.9%
6,064	36.8%	6,164	37.4%	215	1.3%	4,017	24.4%
7,700	43.0%	6,815	38.0%	562	3.1%	2,843	15.9%
6,630	40.4%	6,073	37.0%	291	1.8%	3,420	20.8%
3,584	36.1%	2,799	28.2%	78	0.8%	3,480	35.0%
13,490	44.8%	14,328	47.6%	225	0.7%	2,082	6.9%
8,056	50.9%	6,802	43.0%	60	0.4%	905	5.7%
1,898	56.1%	1,314	38.8%	47	1.4%	127	3.8%
2,222	53.1%	1,932	46.1%	34	0.8%	0	0.0%
72,570	41.9%	71,101	41.1%	3,343	1.9%	26,136	15.1%
129	25.0%	136	26.4%	30	5.8%	220	42.7%
153	28.4%	180	33.5%	20	3.7%	185	34.4%
282	26.8%	316	30.0%	50	4.7%	405	38.5%
260	18.7%	318	22.8%	146	10.5%	668	48.0%
141	19.7%	231	32.2%	69	9.6%	276	38.5%
401	19.0%	549	26.0%	215	10.2%	944	44.8%
73,253	41.5%	71,966	40.8%	3,608	2.0%	27,485	15.6%

(4) 調査結果の概要

① 歩行者通行量の総数

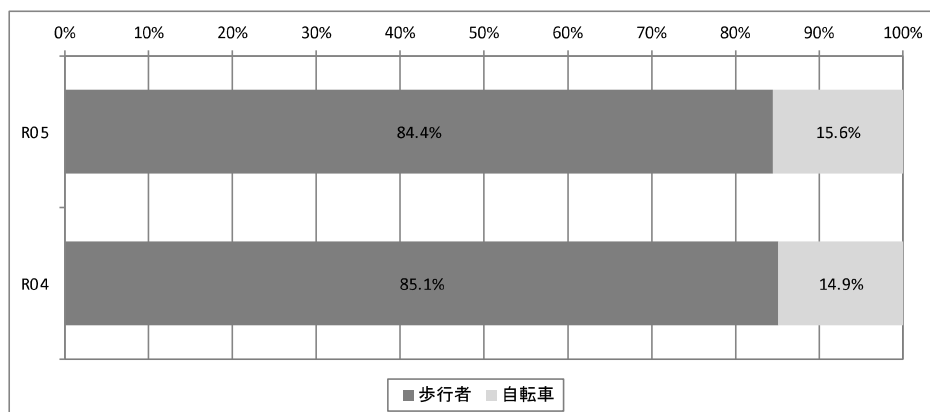
【令和5年】

	歩行者		自転車		計	
	通行量	割合	通行量	割合	通行量	割合
長野地区	147,014	84.9%	26,136	15.1%	173,150	98.2%
篠ノ井地区	648	61.5%	405	38.5%	1,053	0.6%
松代地区	1,165	55.2%	944	44.8%	2,109	1.2%
全体	148,827	84.4%	27,485	15.6%	176,312	100.0%

【令和4年】

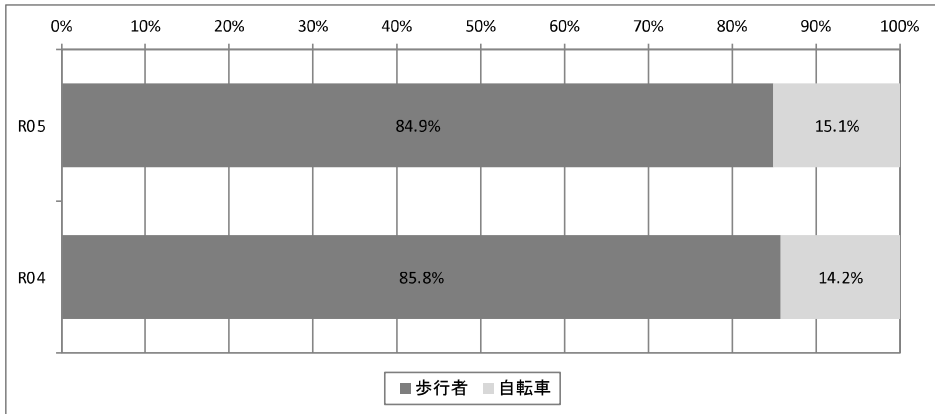
	歩行者		自転車		計	
	通行量	割合	通行量	割合	通行量	割合
長野地区	135,085	85.8%	22,388	14.2%	157,473	97.0%
篠ノ井地区	2,035	69.6%	890	30.4%	2,925	1.8%
松代地区	1,154	56.9%	873	43.1%	2,027	1.2%
全体	138,274	85.1%	24,151	14.9%	162,425	100.0%

全体の構成比比較

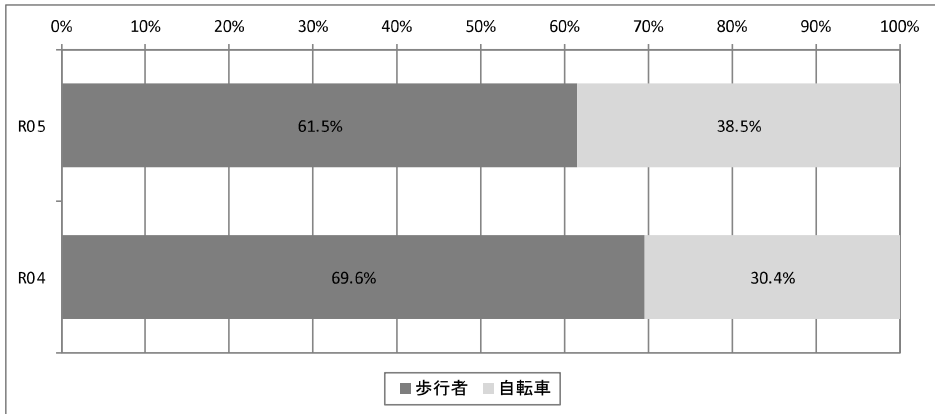


地区別構成比比較

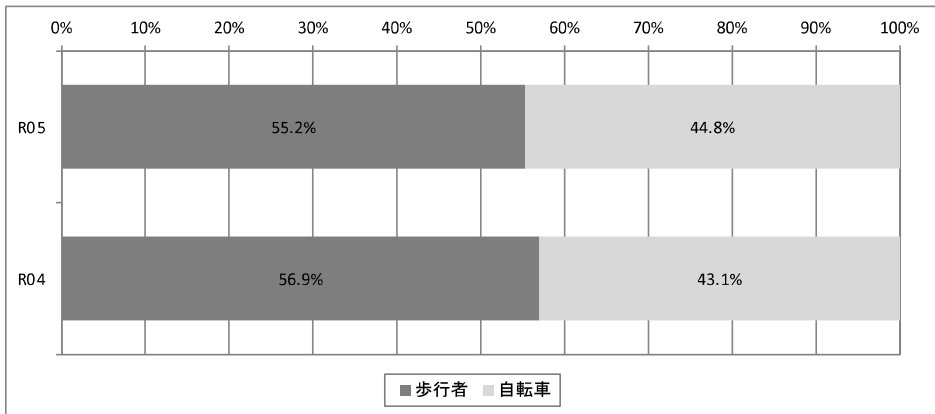
【長野地区】



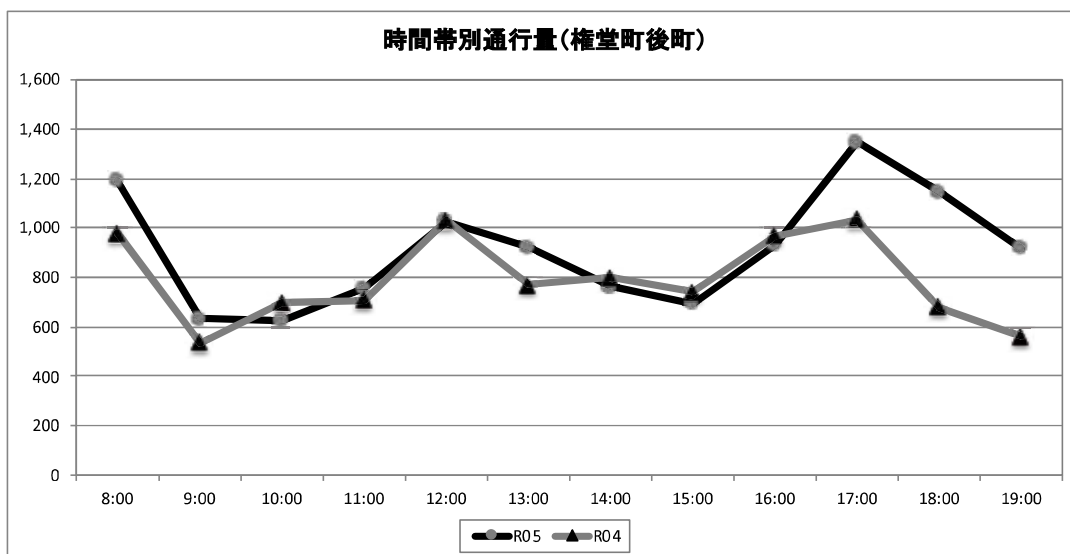
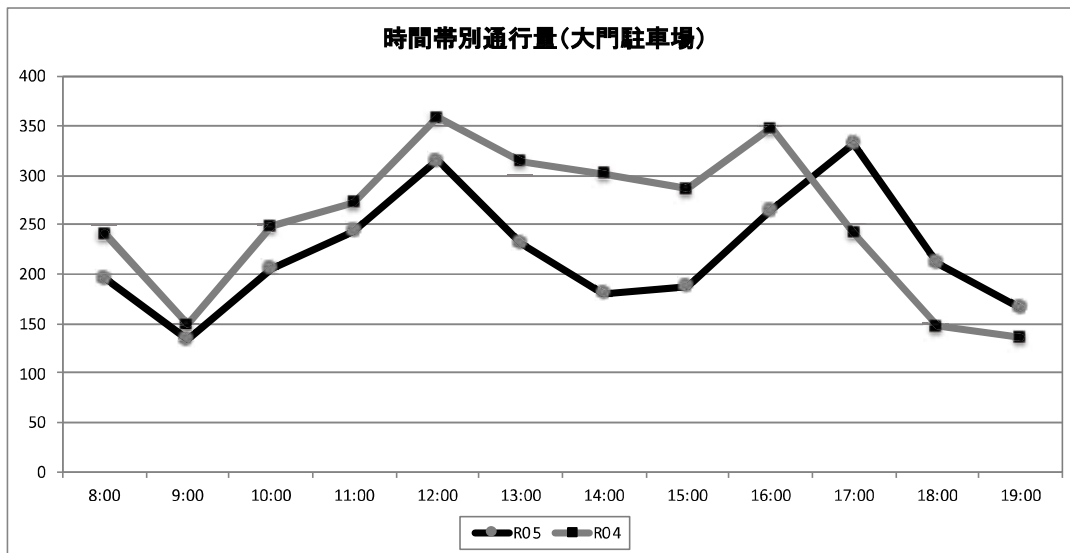
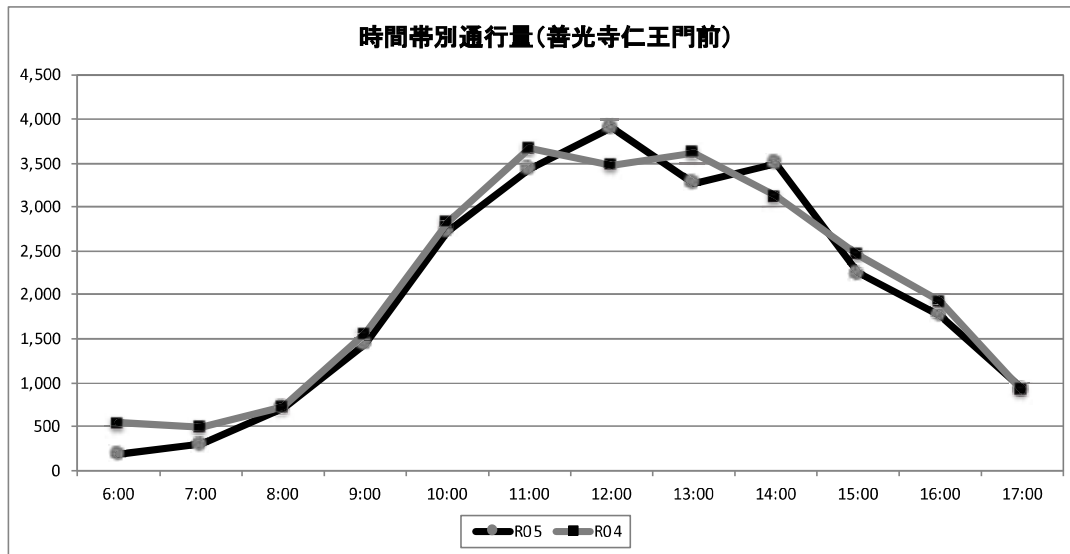
【篠ノ井地区】

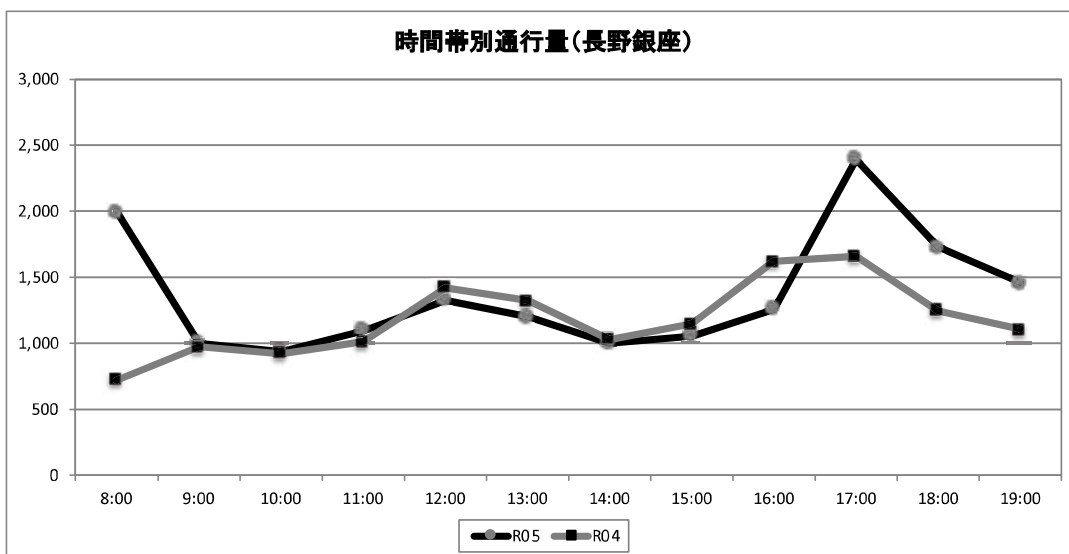
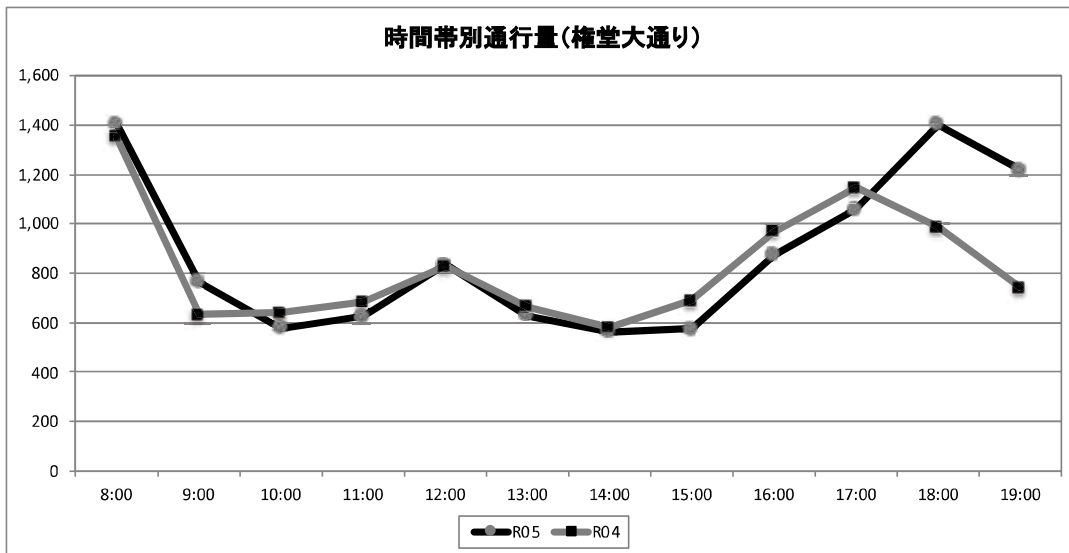
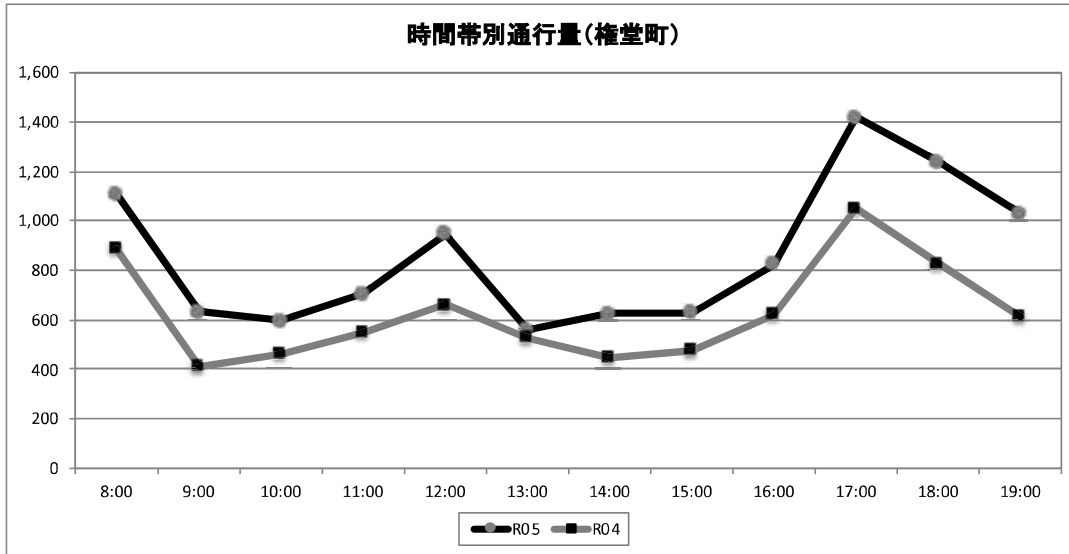


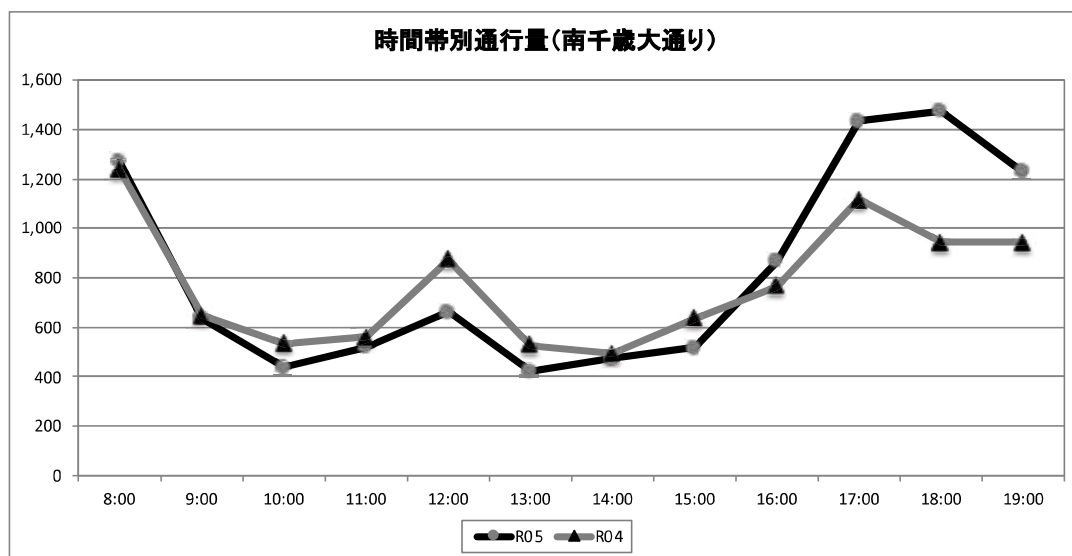
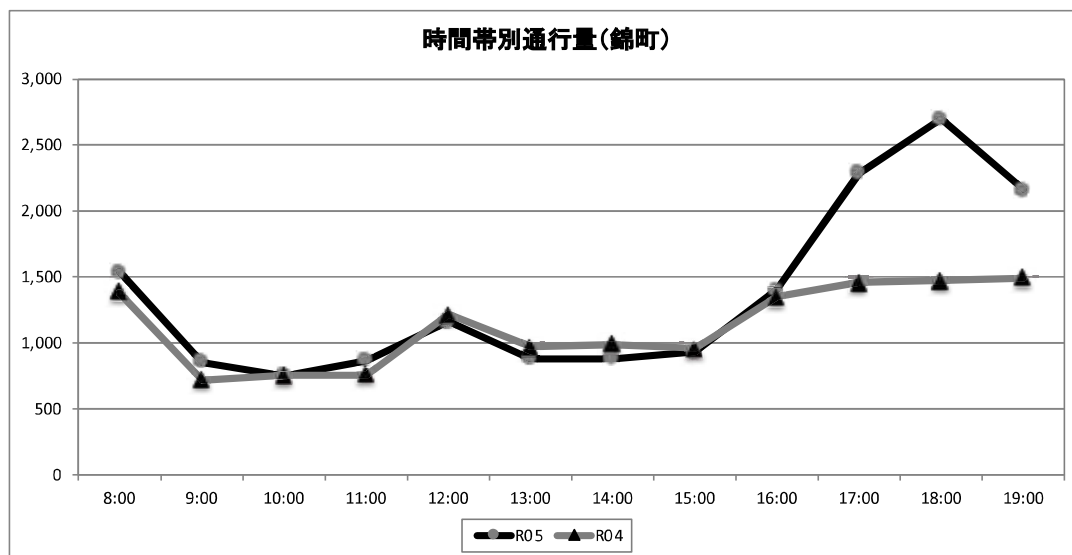
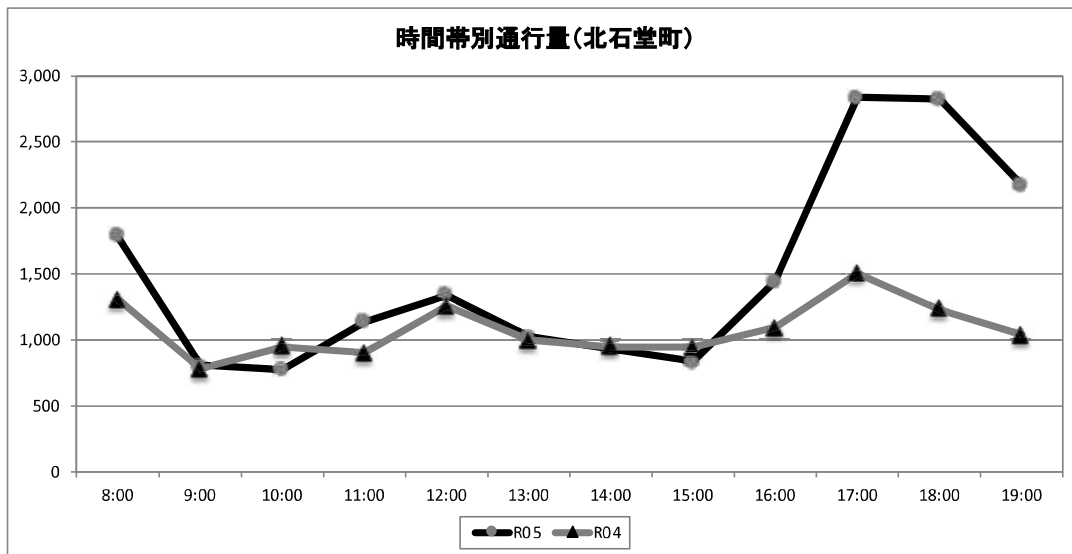
【松代地区】

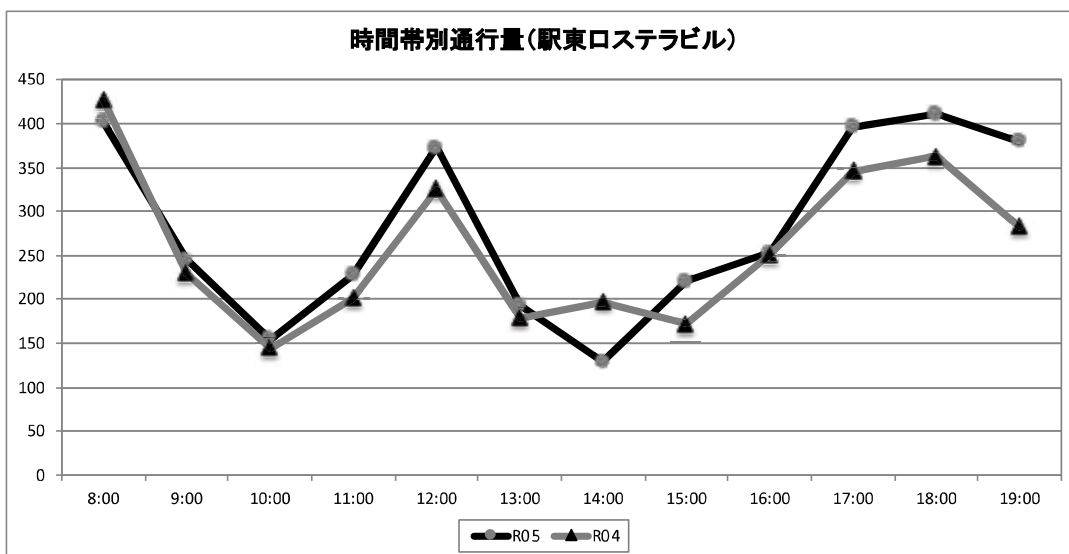
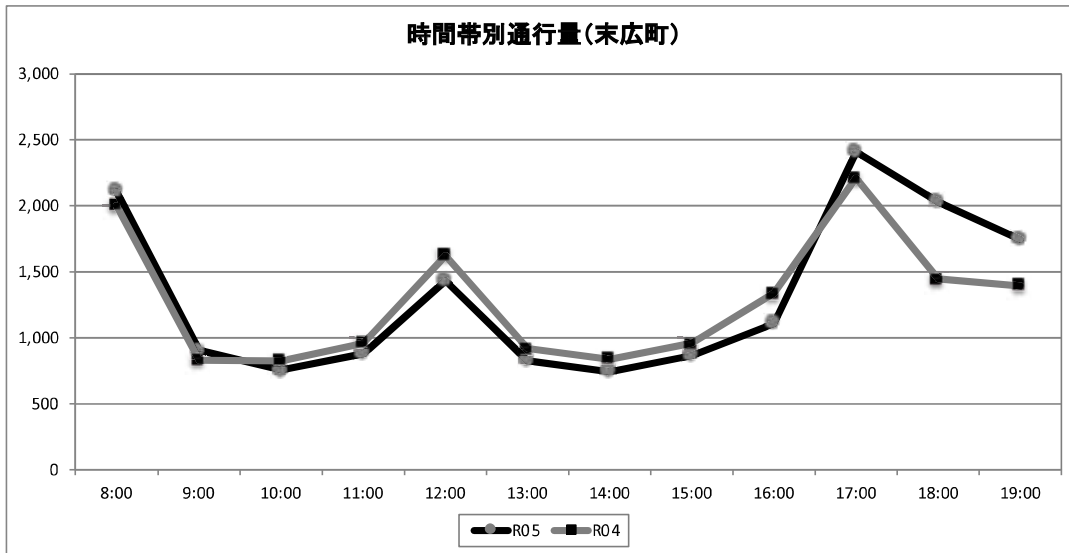
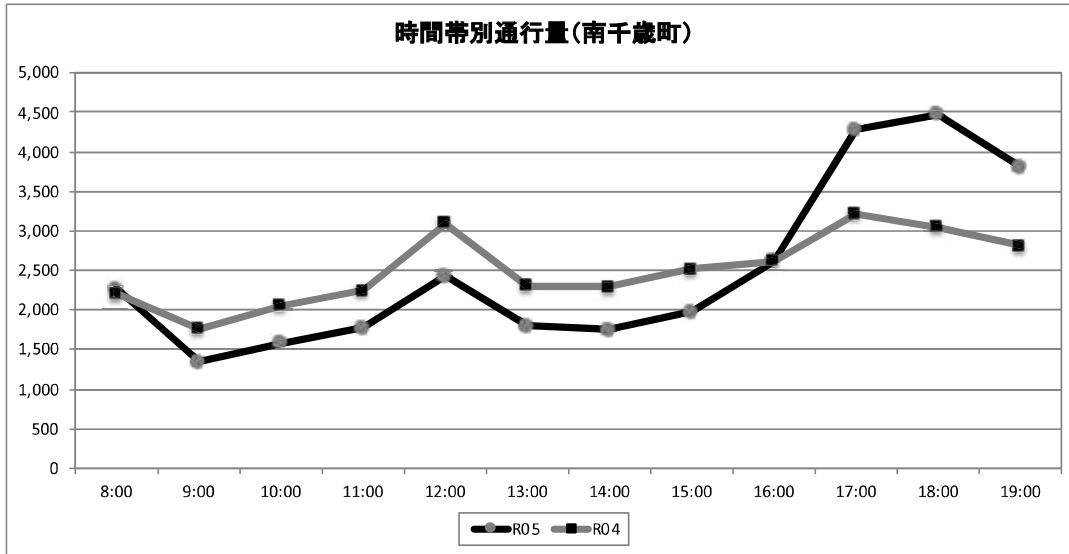


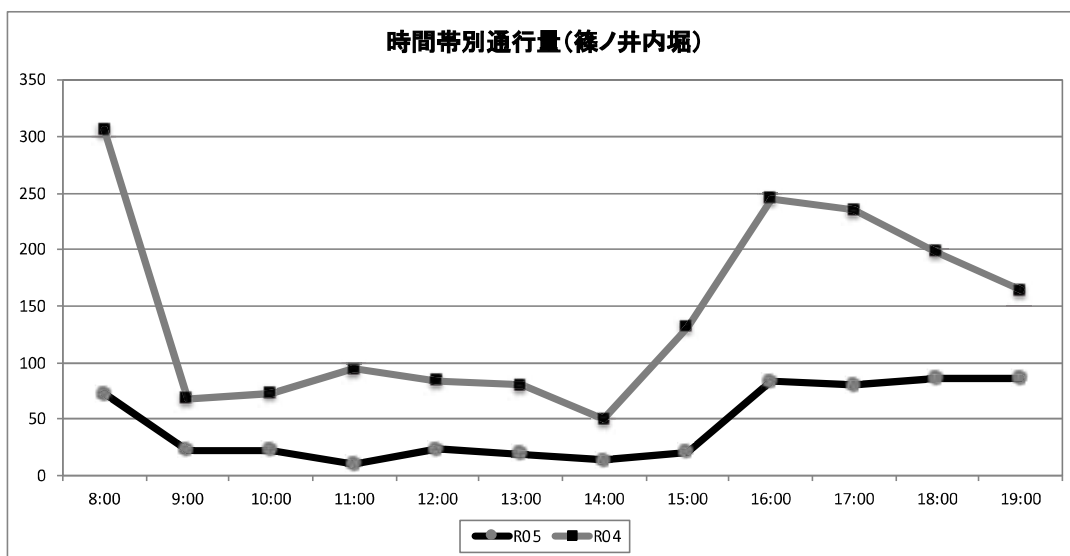
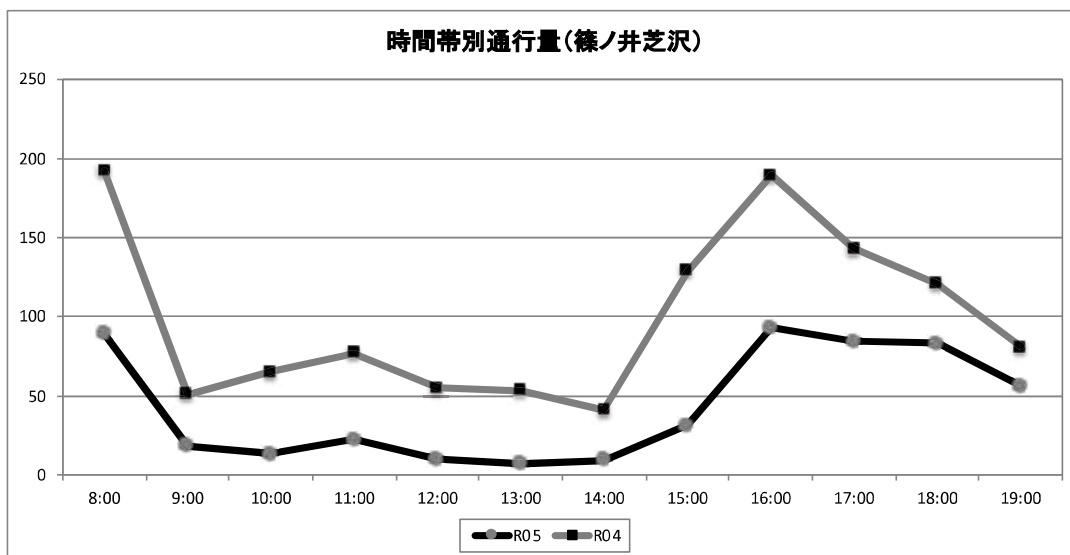
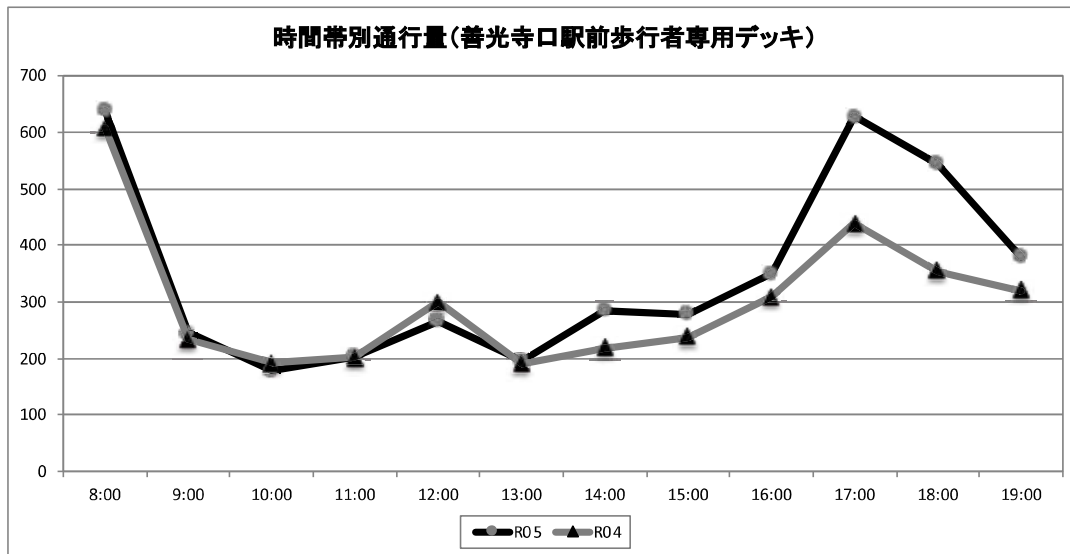
②地点別通行量の時間帯別変化

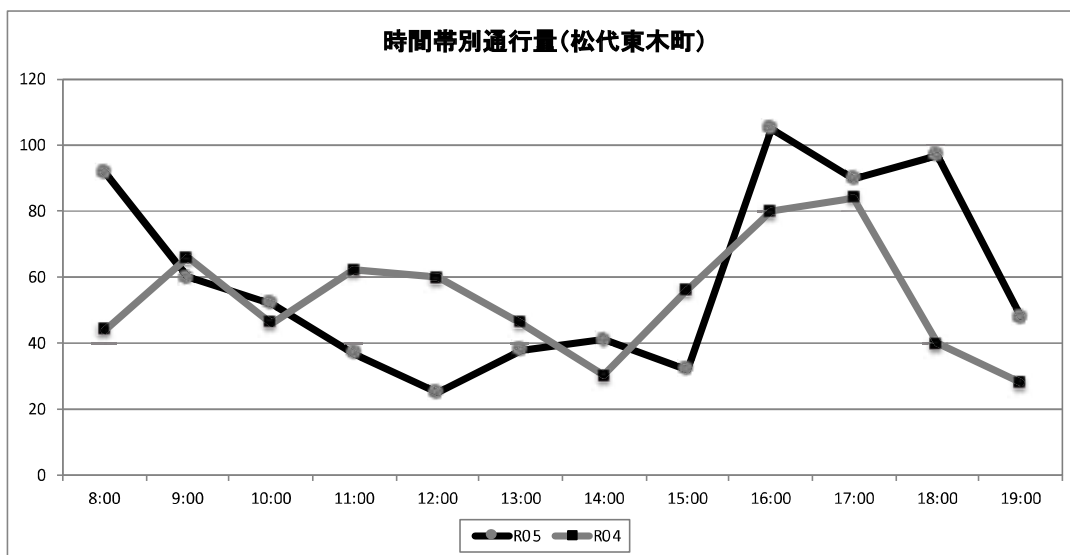
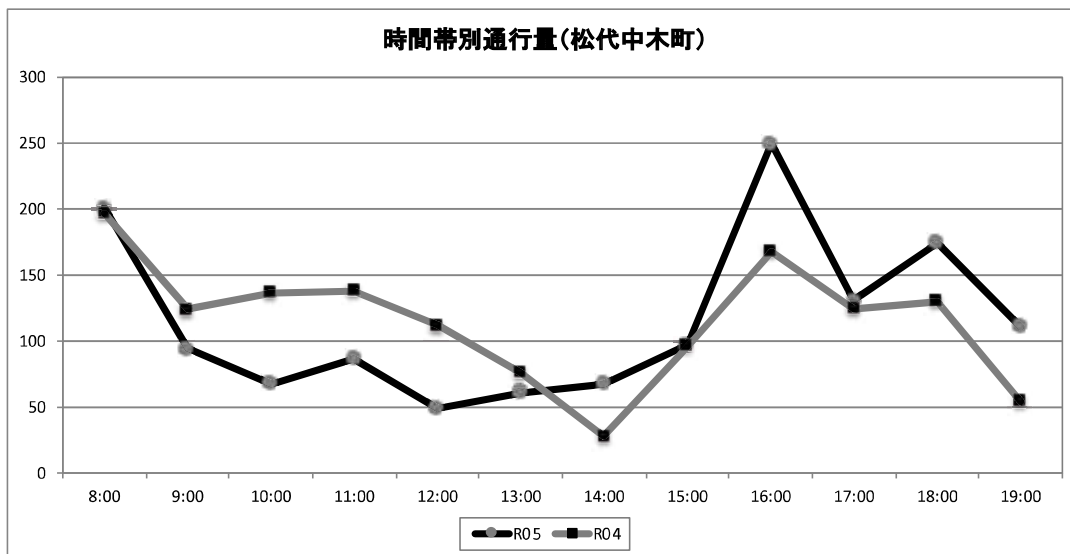




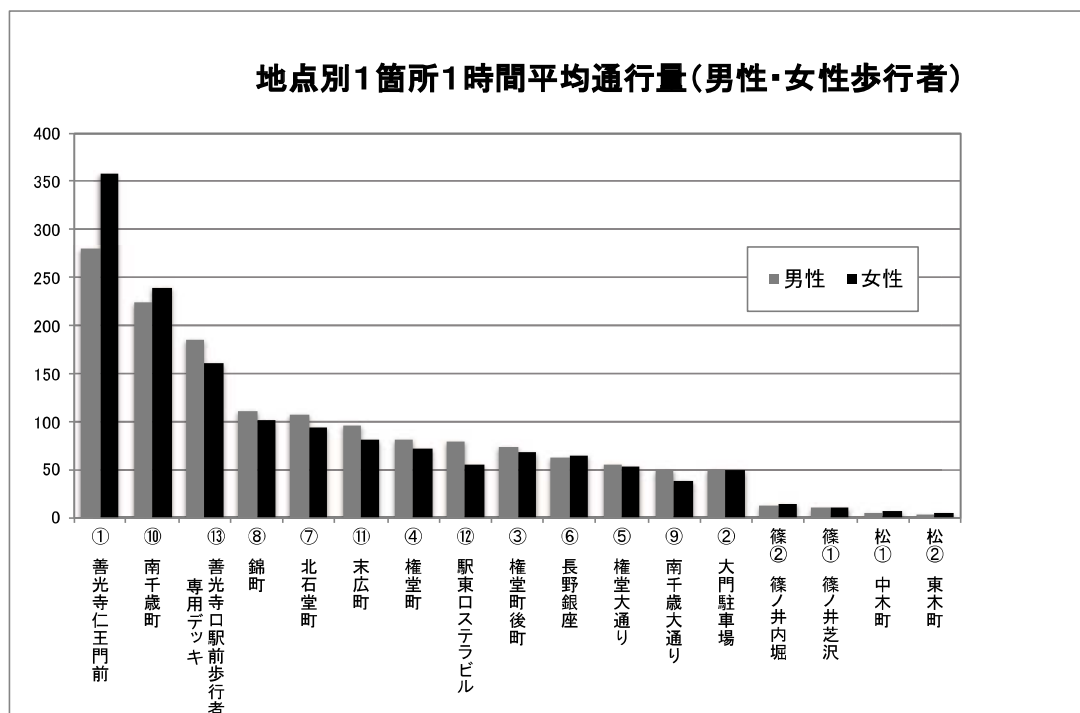
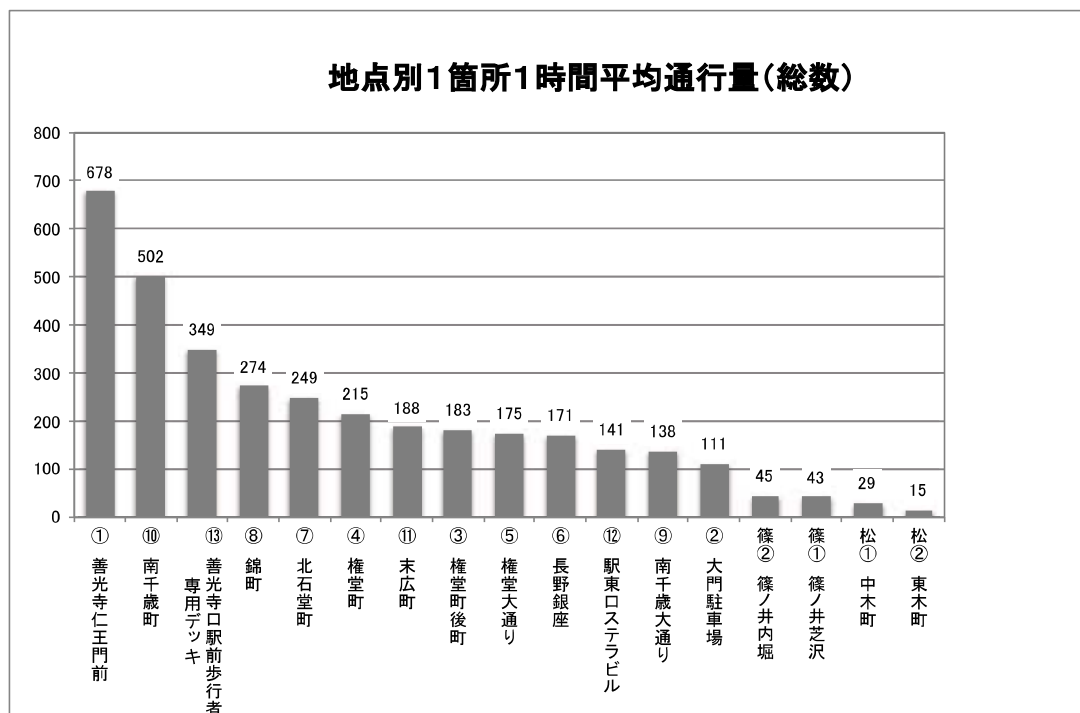




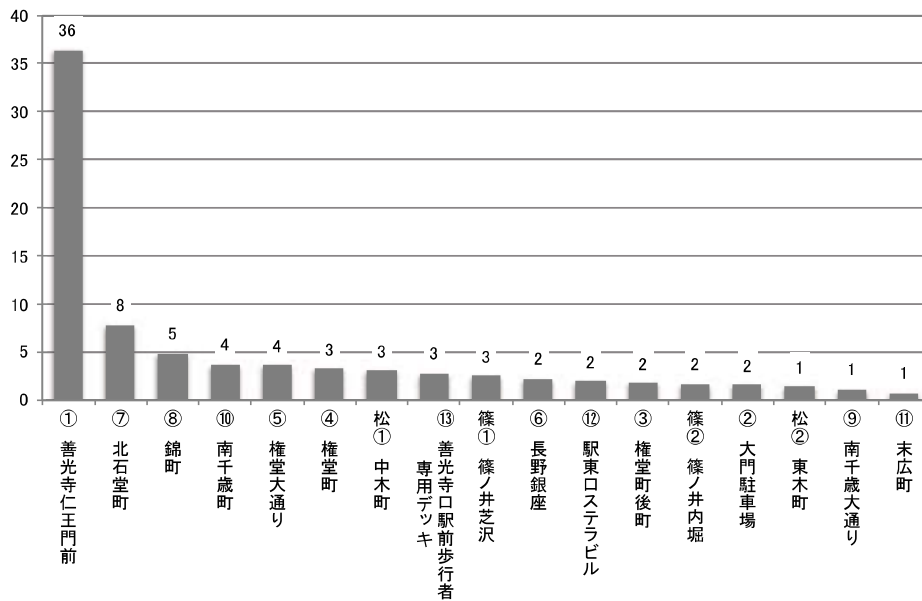




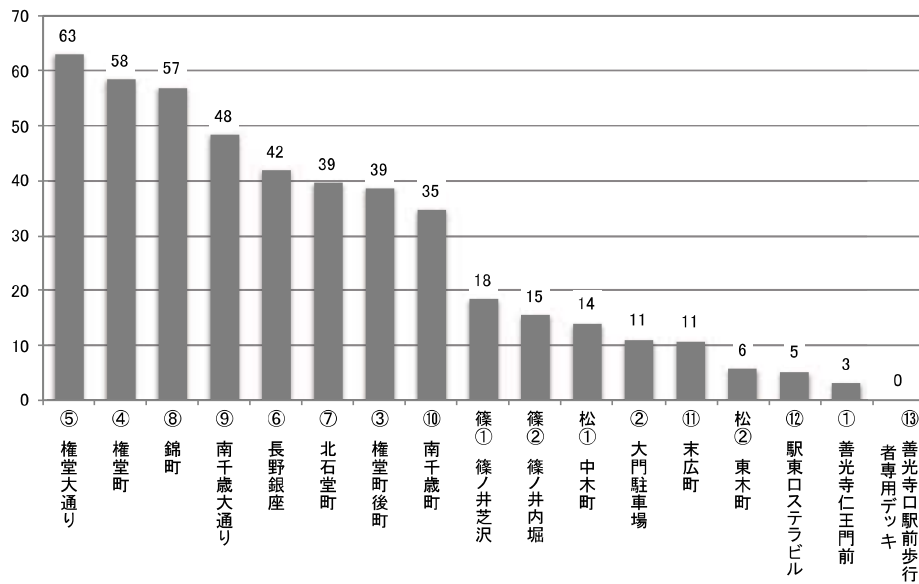
③地点別箇所別1時間平均通行量



地点別1箇所1時間平均通行量(子供)



地点別1箇所1時間平均通行量(自転車)



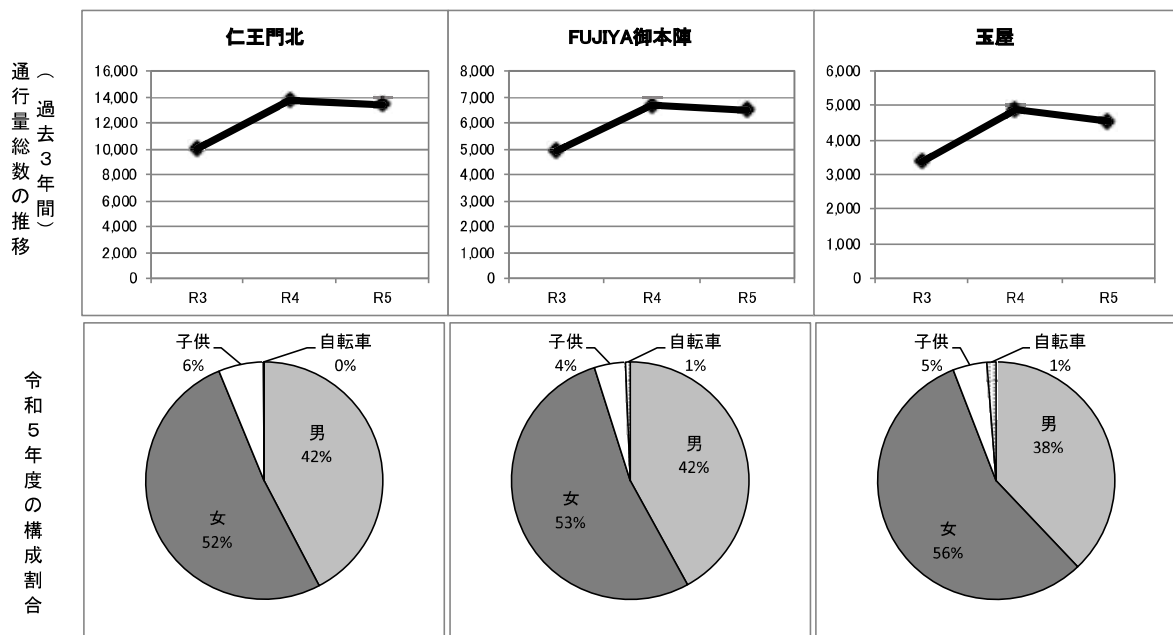
Ⅲ. 地点別通行量の詳細

①善光寺仁王門前

男	女	子供	自転車	総計
10,113	12,887	1,310	110	24,420

進行方向	仁王門北					FUJIYA御本陣					玉屋				
	善光寺					善光寺					善光寺				
時間	男	女	子供	自転車	小計	男	女	子供	自転車	小計	男	女	子供	自転車	小計
6~7	37	47	0	0	84	15	8	0	1	24	5	13	1	1	20
7~8	40	34	13	0	87	17	10	0	0	27	13	20	0	5	38
8~9	83	129	22	1	235	46	40	2	0	88	33	68	6	7	114
9~10	244	262	12	0	518	96	97	19	2	214	96	115	5	2	218
10~11	388	477	30	0	895	156	175	14	1	346	124	230	6	1	361
11~12	381	523	78	0	982	159	197	0	1	357	114	181	17	4	316
12~13	384	497	79	1	961	180	242	12	1	435	152	255	31	5	443
13~14	329	437	45	0	811	150	204	23	0	377	136	205	21	1	363
14~15	333	413	88	1	835	155	204	25	0	384	118	163	16	4	301
15~16	276	265	36	2	579	111	130	17	1	259	76	94	5	1	176
16~17	159	183	12	0	354	78	79	6	1	164	45	78	5	5	133
17~18	71	68	7	1	147	41	31	2	5	79	36	40	3	5	84
小計	2,725	3,335	422	6	6,488	1,204	1,417	120	13	2,754	948	1,462	116	41	2,567
進行方向	長野駅					長野駅					長野駅				
6~7	18	17	0	0	35	9	9	0	0	18	3	3	0	0	6
7~8	37	27	23	0	87	26	17	0	1	44	9	3	0	0	12
8~9	93	93	3	0	189	30	32	0	1	63	13	16	0	0	29
9~10	145	150	7	0	302	51	57	10	0	118	32	39	0	1	72
10~11	316	308	31	0	655	149	165	14	0	328	65	69	5	0	139
11~12	447	571	61	0	1,079	195	258	0	0	453	87	147	11	1	246
12~13	472	568	71	0	1,111	255	354	35	3	647	121	165	18	2	306
13~14	343	501	29	1	874	189	276	24	6	495	128	207	16	3	354
14~15	418	517	104	0	1,039	238	335	43	8	624	133	165	17	1	316
15~16	282	348	26	1	657	138	207	11	4	360	76	132	10	1	219
16~17	244	305	34	2	585	145	189	15	2	351	70	95	11	6	182
17~18	128	154	13	2	297	97	129	5	2	233	34	45	5	2	86
小計	2,943	3,559	402	6	6,910	1,522	2,028	157	27	3,734	771	1,086	93	17	1,967
合計	5,668	6,894	824	12	13,398	2,726	3,445	277	40	6,488	1,719	2,548	209	58	4,534

調査年	R1	R2	R3	R4	R5	R1	R2	R3	R4	R5	R1	R2	R3	R4	R5
総数	12,924	13,729	10,006	13,737	13,398	5,908	6,789	4,912	6,685	6,488	5,007	5,019	3,370	4,883	4,534



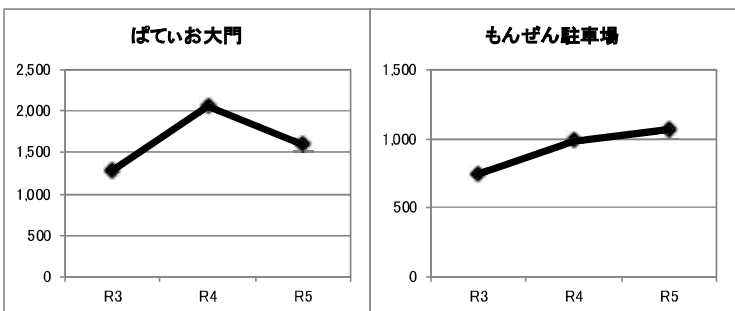
②大門駐車場

男	女	子供	自転車	総計
1,178	1,187	39	265	2,669

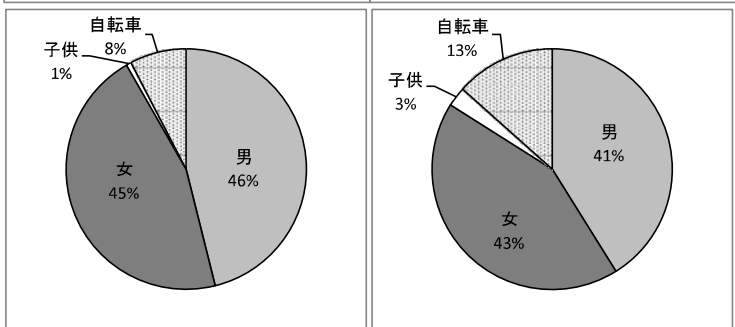
進行方向	ばていお大門					もんぜん駐車場				
	善光寺					善光寺				
時間	男	女	子供	自転車	小計	男	女	子供	自転車	小計
8～9	21	32	0	11	64	12	9	0	18	39
9～10	27	26	0	1	54	6	7	0	4	17
10～11	52	44	0	3	99	8	13	0	1	22
11～12	37	44	1	2	84	8	15	0	3	26
12～13	46	30	2	11	89	28	36	0	3	67
13～14	27	14	0	5	46	23	28	0	2	53
14～15	18	17	0	1	36	26	21	0	3	50
15～16	5	15	0	1	21	22	21	0	7	50
16～17	27	18	0	5	50	14	14	0	10	38
17～18	46	20	0	11	77	28	27	3	17	75
18～19	26	18	0	18	62	14	9	3	16	42
19～20	26	18	0	0	44	17	11	1	13	42
小計	358	296	3	69	726	206	211	7	97	521
進行方向	長野駅					長野駅				
時間	男	女	子供	自転車	小計	男	女	子供	自転車	小計
8～9	27	30	0	8	65	12	9	0	7	28
9～10	19	15	0	2	36	17	9	0	1	27
10～11	29	31	0	5	65	8	11	0	1	20
11～12	41	43	0	5	89	21	23	0	1	45
12～13	40	59	0	2	101	23	31	1	3	58
13～14	29	34	0	2	65	26	32	1	8	67
14～15	21	30	0	1	52	16	26	0	1	43
15～16	18	20	0	0	38	42	31	2	4	79
16～17	49	46	1	5	101	28	27	13	8	76
17～18	49	69	3	9	130	17	24	2	7	50
18～19	29	28	4	14	75	13	15	2	2	32
19～20	30	29	0	0	59	10	8	0	3	21
小計	381	434	8	53	876	233	246	21	46	546
合計	739	730	11	122	1,602	439	457	28	143	1,067

調査年	R1	R2	R3	R4	R5	R1	R2	R3	R4	R5
総数	1,947	1,523	1,284	2,058	1,602	1,252	940	746	987	1,067

通（過去3年間）
行量総数の推移



令和5年度の構成割合



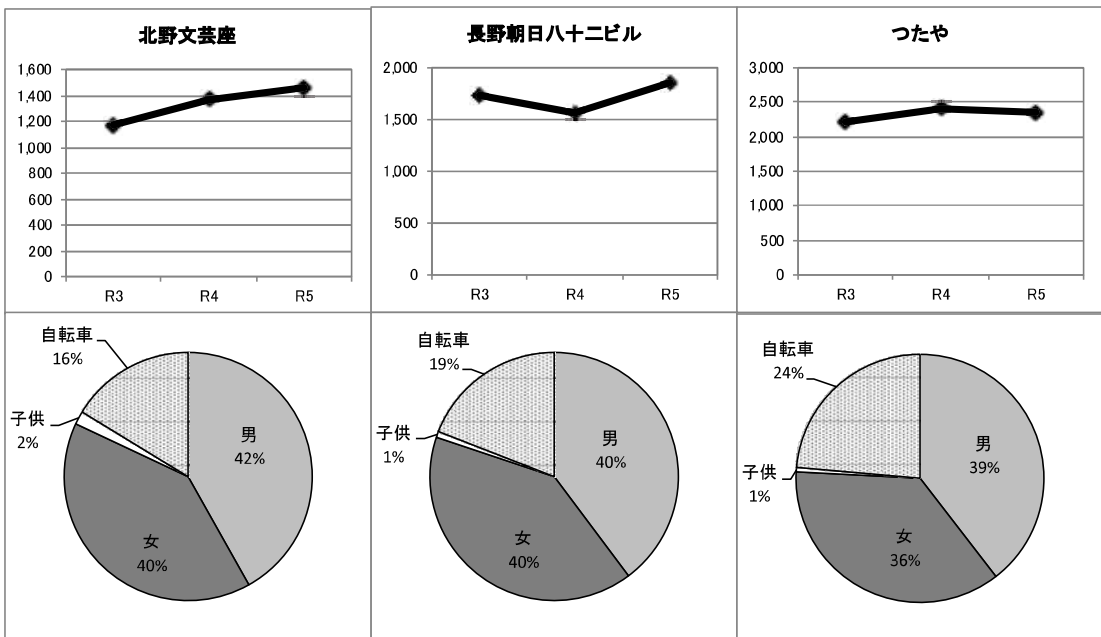
③権堂町後町

男	女	子供	自転車	総計
4,402	4,136	109	2,311	10,958

進行方向	北野文芸座					長野朝日八十二ビル					つたや				
	善光寺					善光寺					善光寺				
時間	男	女	子供	自転車	小計	男	女	子供	自転車	小計	男	女	子供	自転車	小計
8～9	36	21	0	21	78	25	26	0	25	76	28	36	0	11	75
9～10	11	7	0	5	23	23	16	0	17	56	35	39	0	12	86
10～11	8	15	0	5	28	16	17	0	8	41	34	36	0	8	78
11～12	16	15	0	3	34	20	27	0	12	59	42	42	0	21	105
12～13	33	43	1	11	88	19	35	1	14	69	46	39	0	13	98
13～14	37	30	0	8	75	57	38	0	7	102	22	18	0	12	52
14～15	40	30	1	5	76	44	35	0	10	89	28	18	0	7	53
15～16	16	19	2	18	55	18	19	2	23	62	15	22	0	10	47
16～17	24	18	0	13	55	22	16	0	21	59	31	30	2	22	85
17～18	27	25	5	20	77	38	41	3	23	105	62	55	0	45	162
18～19	28	24	0	17	69	28	26	0	27	81	81	47	0	41	169
19～20	27	28	0	20	75	27	19	0	22	68	39	27	1	35	102
小計	303	275	9	146	733	337	315	6	209	867	463	409	3	237	1,112
進行方向	長野駅					長野駅					長野駅				
8～9	14	15	4	10	43	19	42	1	19	81	77	74	0	74	225
9～10	16	7	0	4	27	20	20	0	9	49	29	27	0	34	90
10～11	12	13	0	5	30	21	21	0	4	46	13	18	0	20	51
11～12	23	20	0	2	45	24	28	1	9	62	31	35	0	20	86
12～13	25	21	1	2	49	34	23	1	16	74	39	25	0	15	79
13～14	31	33	0	15	79	51	67	1	15	134	39	56	3	26	124
14～15	29	43	0	9	81	35	42	0	12	89	30	28	2	14	74
15～16	45	34	2	7	88	44	35	0	8	87	23	20	1	18	62
16～17	39	47	0	8	94	31	48	2	21	102	43	35	3	18	99
17～18	21	29	2	8	60	61	59	0	18	138	50	48	1	21	120
18～19	21	27	3	8	59	29	27	2	8	66	48	44	1	21	114
19～20	32	22	4	14	72	33	23	0	7	63	45	34	0	37	116
小計	308	311	16	92	727	402	435	8	146	991	467	444	11	318	1,240
合計	611	586	25	238	1,460	739	750	14	355	1,858	930	853	14	555	2,352

調査年	R1	R2	R3	R4	R5	R1	R2	R3	R4	R5	R1	R2	R3	R4	R5
総数	1,833	1,244	1,173	1,368	1,460	2,302	1,671	1,735	1,564	1,858	2,664	2,170	2,216	2,407	2,352

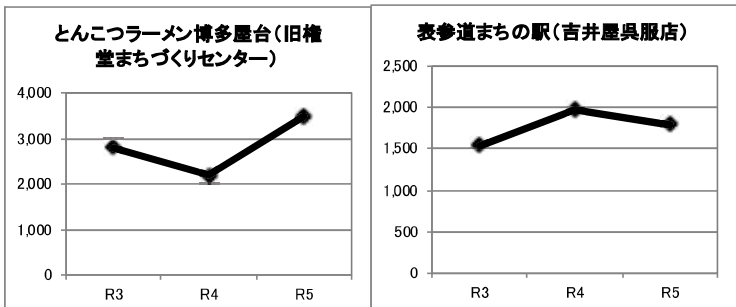
通
行
量
総
数
の
推
移
(過去3年間)



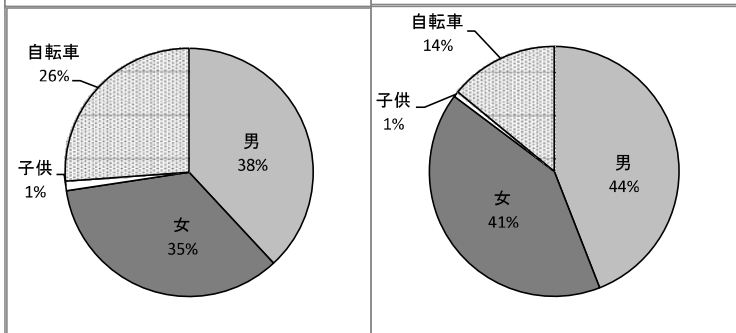
とんこつラーメン博多屋台(旧権堂まちづくりセンター)						表参道まちの駅(吉井屋呉服店)				
進行方向	中央通り					善光寺				
時間	男	女	子供	自転車	小計	男	女	子供	自転車	小計
8～9	137	124	0	117	378	37	39	0	16	92
9～10	26	46	1	39	112	24	23	0	8	55
10～11	30	37	0	37	104	43	45	0	10	98
11～12	31	35	3	37	106	30	25	4	15	74
12～13	83	63	2	37	185	53	48	2	9	112
13～14	44	58	0	30	132	17	17	0	0	34
14～15	41	41	5	27	114	21	14	1	2	38
15～16	38	28	6	28	100	9	8	0	3	20
16～17	44	36	1	43	124	16	21	0	14	51
17～18	47	35	5	27	114	39	28	0	16	83
18～19	56	26	2	31	115	46	25	1	20	92
19～20	39	26	0	22	87	24	16	0	11	51
小計	616	555	25	475	1,671	359	309	8	124	800
進行方向	権堂駅					長野駅				
8～9	20	25	0	17	62	37	33	0	13	83
9～10	22	45	1	20	88	19	21	0	8	48
10～11	24	39	0	21	84	26	28	0	11	65
11～12	43	45	4	28	120	27	31	0	7	65
12～13	79	62	1	26	168	56	45	0	5	106
13～14	47	44	0	24	115	29	44	0	0	73
14～15	45	46	0	18	109	23	15	0	3	41
15～16	47	54	2	30	133	14	15	0	10	39
16～17	53	58	1	50	162	42	47	1	13	103
17～18	144	122	1	81	348	58	67	1	16	142
18～19	116	68	3	67	254	54	57	1	13	125
19～20	73	42	5	54	174	49	30	2	29	110
小計	713	650	18	436	1,817	434	433	5	128	1,000
合計	1,329	1,205	43	911	3,488	793	742	13	252	1,800

調査年	R1	R2	R3	R4	R5	R1	R2	R3	R4	R5
総数	4,214	3,113	2,805	2,195	3,488	2,009	1,578	1,536	1,972	1,800

通（過去3年間）
行量総数の推移



令和5年度の構成割合



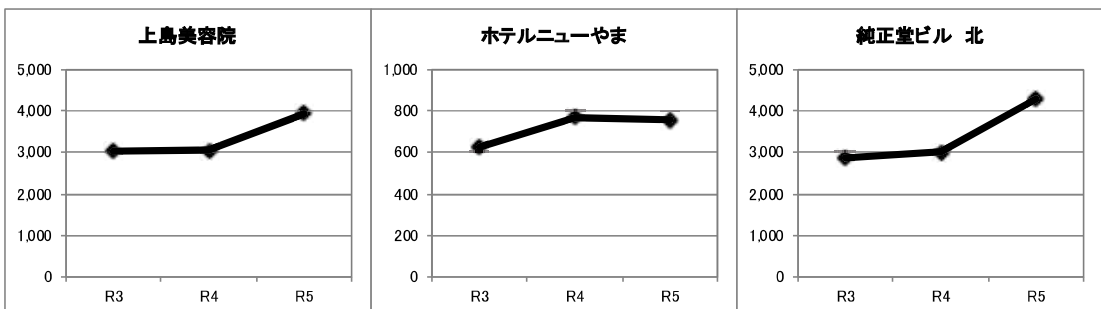
④権堂町

男	女	子供	自転車	総計
3,949	3,416	158	2,799	10,322

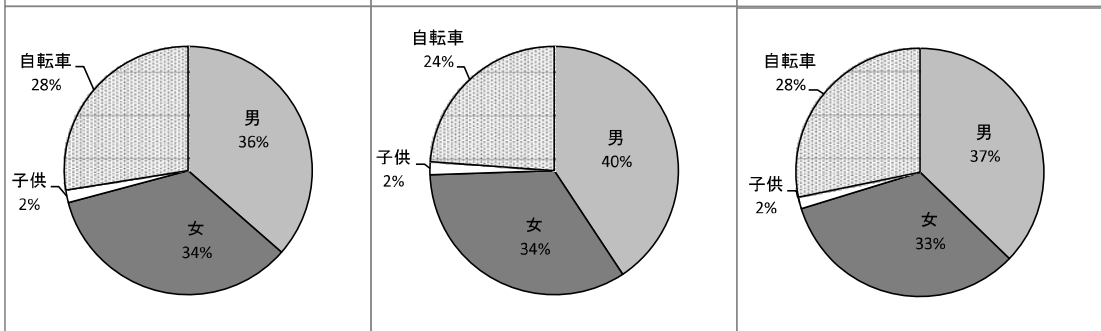
進行方向	上島美容院					ホテルニューやま					純正堂ビル 北				
	大通り					善光寺					大通り				
時間	男	女	子供	自転車	小計	男	女	子供	自転車	小計	男	女	子供	自転車	小計
8～9	26	23	2	23	74	8	11	0	5	24	26	22	10	17	75
9～10	24	44	4	56	128	3	8	0	2	13	26	43	1	27	97
10～11	36	54	1	12	103	3	8	0	1	12	48	58	0	35	141
11～12	45	54	3	36	138	8	3	0	6	17	60	59	2	46	167
12～13	79	73	1	31	184	5	5	0	6	16	88	80	1	41	210
13～14	41	37	0	30	108	11	10	0	0	21	27	28	0	31	86
14～15	43	46	1	26	116	8	10	1	3	22	53	66	1	35	155
15～16	46	53	3	42	144	5	13	4	6	28	47	47	5	38	137
16～17	55	65	7	53	180	15	10	5	7	37	78	59	3	52	192
17～18	158	136	0	93	387	22	8	0	15	45	164	132	5	160	461
18～19	140	85	7	73	305	30	18	1	15	64	115	78	8	65	266
19～20	90	61	1	57	209	22	17	1	1	41	131	70	2	75	278
小計	783	731	30	532	2,076	140	121	12	67	340	863	742	38	622	2,265
進行方向	中央通り					長野駅					中央通り				
8～9	145	133	0	125	403	9	23	0	24	56	134	135	1	129	399
9～10	33	53	1	82	169	11	7	0	15	33	26	54	1	44	125
10～11	33	52	1	15	101	11	16	0	12	39	41	48	0	48	137
11～12	35	45	4	36	120	4	3	0	8	15	46	61	2	48	157
12～13	80	73	3	40	196	7	5	0	7	19	88	78	1	53	220
13～14	35	48	0	41	124	14	15	0	1	30	28	31	0	39	98
14～15	36	42	1	26	105	6	11	0	4	21	44	61	0	33	138
15～16	35	35	3	37	110	4	7	0	13	24	36	25	4	27	92
16～17	54	32	15	35	136	20	7	0	8	35	51	40	6	47	144
17～18	52	38	1	32	123	35	13	1	14	63	70	51	7	45	173
18～19	65	36	2	51	154	28	18	0	8	54	92	41	3	43	179
19～20	48	36	4	31	119	20	10	0	0	30	80	52	3	34	169
小計	651	623	35	551	1,860	169	135	1	114	419	736	677	28	590	2,031
合計	1,434	1,354	65	1,083	3,936	309	256	13	181	759	1,599	1,419	66	1,212	4,296

調査年	R1	R2	R3	R4	R5	R1	R2	R3	R4	R5	R1	R2	R3	R4	R5
総数	4,634	3,127	3,035	3,058	3,936	879	630	627	769	759	5,469	3,426	2,875	3,009	4,296

通（過去3年間）
行量総数の推移

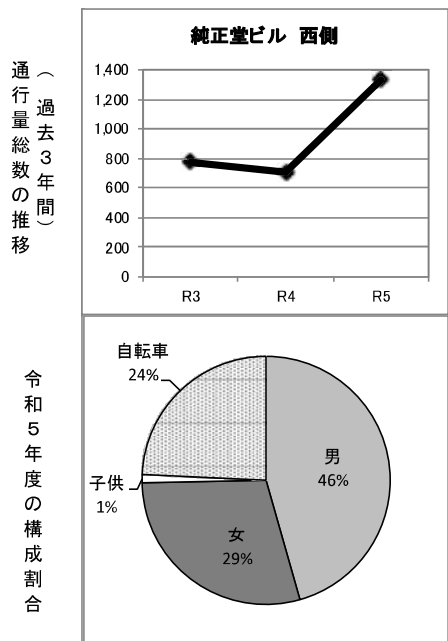


令和5年度の構成割合



純正堂ビル 西側					
進行方向	善光寺				
時間	男	女	子供	自転車	小計
8～9	9	2	0	5	16
9～10	10	6	0	6	22
10～11	16	9	0	2	27
11～12	23	11	0	6	40
12～13	34	9	0	9	52
13～14	14	16	0	8	38
14～15	9	17	0	5	31
15～16	12	19	1	16	48
16～17	22	16	0	13	51
17～18	28	9	4	25	66
18～19	71	18	0	25	114
19～20	53	30	2	11	96
小計	301	162	7	131	601
進行方向	長野駅				
時間	男	女	子供	自転車	小計
8～9	14	12	1	35	62
9～10	8	13	1	25	47
10～11	12	12	0	12	36
11～12	19	21	0	11	51
12～13	29	12	0	10	51
13～14	17	27	0	11	55
14～15	13	16	0	9	38
15～16	17	15	1	12	45
16～17	15	15	1	19	50
17～18	56	23	2	22	103
18～19	63	24	0	17	104
19～20	43	35	1	9	88
小計	306	225	7	192	730
合計	607	387	14	323	1,331

調査年	R1	R2	R3	R4	R5
総数	1,404	766	779	708	1,331



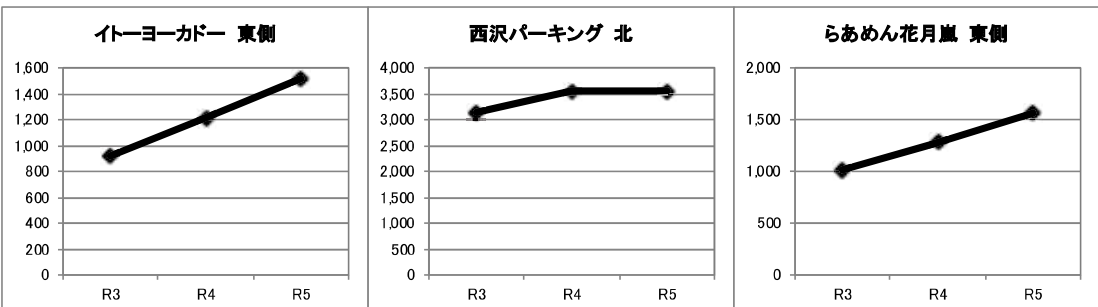
⑤権堂大通り

男	女	子供	自転車	総計
3,284	3,248	215	3,777	10,524

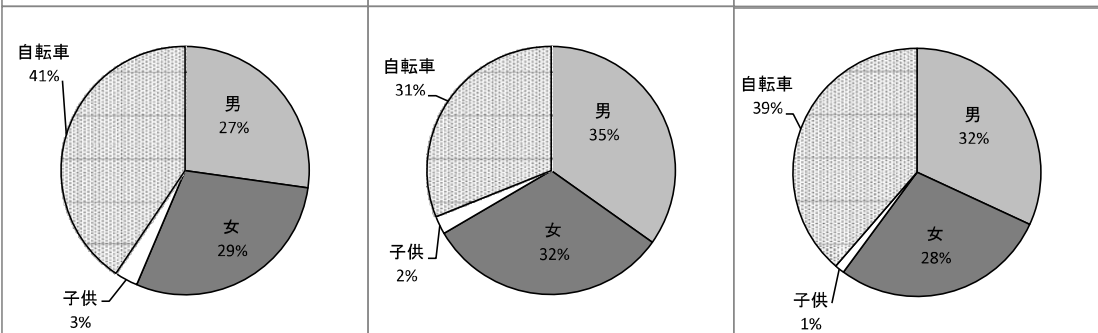
進行方向	イトーヨーカドー 東側					西沢パーキング 北					らあめん花月嵐 東側				
	善光寺下駅					中央通り					権堂駅				
時間	男	女	子供	自転車	小計	男	女	子供	自転車	小計	男	女	子供	自転車	小計
8～9	9	14	0	33	56	130	157	4	130	421	7	7	0	33	47
9～10	8	22	0	10	40	52	77	0	44	173	9	12	0	16	37
10～11	20	23	0	15	58	25	24	1	53	103	18	8	1	22	49
11～12	12	18	0	18	48	25	34	3	48	110	13	9	0	16	38
12～13	17	18	0	23	58	39	41	1	44	125	16	21	0	18	55
13～14	19	15	0	26	60	25	38	2	34	99	19	19	0	12	50
14～15	29	20	0	6	55	22	11	1	17	51	33	30	0	23	86
15～16	5	12	1	18	36	22	19	2	38	81	12	21	0	27	60
16～17	14	27	0	27	68	28	24	6	33	91	18	22	3	29	72
17～18	20	17	5	57	99	45	34	0	35	114	28	25	0	48	101
18～19	38	29	2	54	123	114	64	4	80	262	44	25	1	30	100
19～20	28	19	0	26	73	86	57	0	52	195	37	26	1	52	116
小計	219	234	8	313	774	613	580	24	608	1,825	254	225	6	326	811
進行方向	長野駅					長野大通り					長野駅				
8～9	24	16	0	70	110	40	54	1	37	132	15	12	2	51	80
9～10	13	18	0	30	61	39	62	0	27	128	14	11	0	26	51
10～11	17	17	0	16	50	20	29	2	36	87	12	11	2	15	40
11～12	7	22	0	21	50	27	31	1	43	102	18	15	0	21	54
12～13	22	15	0	23	60	50	41	0	32	123	26	16	0	16	58
13～14	21	16	0	26	63	35	37	2	27	101	27	23	0	20	70
14～15	5	10	0	6	21	23	22	0	23	68	13	20	0	24	57
15～16	4	11	0	8	23	23	33	12	48	116	14	23	3	17	57
16～17	16	17	33	21	87	30	26	25	35	116	35	33	4	26	98
17～18	13	19	3	35	70	72	66	2	53	193	22	21	0	22	65
18～19	26	27	1	31	85	134	92	10	71	307	22	14	1	19	56
19～20	26	20	1	15	62	128	53	4	62	247	26	17	1	20	64
小計	194	208	38	302	742	621	546	59	494	1,720	244	216	13	277	750
合計	413	442	46	615	1,516	1,234	1,126	83	1,102	3,545	498	441	19	603	1,561

調査年	R1	R2	R3	R4	R5	R1	R2	R3	R4	R5	R1	R2	R3	R4	R5
総数	1,693	1,113	919	1,214	1,516	3,123	3,938	3,138	3,550	3,545	1,963	1,196	1,014	1,284	1,561

通（過去3年間）
行量総数の推移



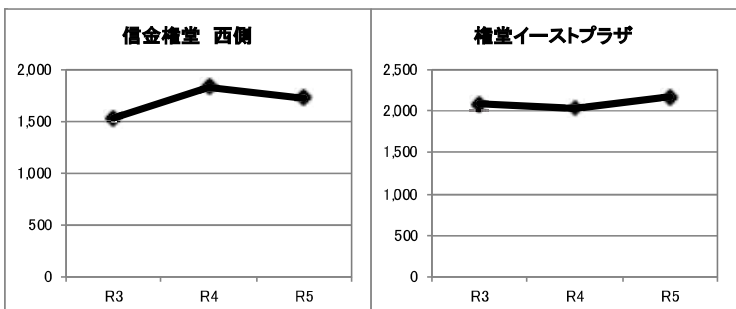
令和5年度の構成割合



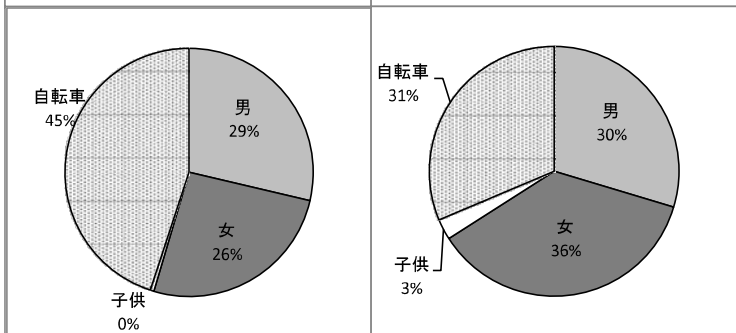
進行方向	信金権堂 西側					権堂イーストプラザ				
	権堂駅					善光寺下駅				
時間	男	女	子供	自転車	小計	男	女	子供	自転車	小計
8～9	28	16	0	70	114	50	43	0	57	150
9～10	39	21	0	10	70	20	40	1	18	79
10～11	5	11	0	8	24	16	25	0	24	65
11～12	9	17	0	11	37	18	26	0	2	46
12～13	21	24	0	22	67	35	33	0	4	72
13～14	11	10	0	13	34	21	18	0	9	48
14～15	14	12	0	12	38	24	35	0	10	69
15～16	4	5	1	11	21	16	17	6	16	55
16～17	12	8	1	32	53	30	13	11	25	79
17～18	19	36	0	47	102	25	43	3	36	107
18～19	44	30	1	36	111	28	40	2	39	109
19～20	30	14	0	45	89	37	35	0	41	113
小計	236	204	3	317	760	320	368	23	281	992
進行方向	長野駅					長野駅				
8～9	43	34	0	101	178	22	25	0	72	119
9～10	35	12	0	4	51	14	26	0	35	75
10～11	13	18	0	15	46	20	22	1	13	56
11～12	7	18	0	26	51	20	38	3	28	89
12～13	30	24	0	28	82	38	48	17	31	134
13～14	12	16	1	12	41	17	34	1	10	62
14～15	18	19	0	16	53	22	27	4	12	65
15～16	8	14	1	22	45	30	40	0	10	80
16～17	17	17	3	58	95	23	34	7	50	114
17～18	15	23	0	60	98	35	45	1	29	110
18～19	32	20	0	48	100	49	47	2	51	149
19～20	29	29	0	69	127	34	37	0	59	130
小計	259	244	5	459	967	324	423	36	400	1,183
合計	495	448	8	776	1,727	644	791	59	681	2,175

調査年	R1	R2	R3	R4	R5	R1	R2	R3	R4	R5
総数	2,114	1,632	1,534	1,830	1,727	2,906	2,163	2,085	2,033	2,175

通（過去3年間）
行量
総数の
推移



令和5年度の
構成割合



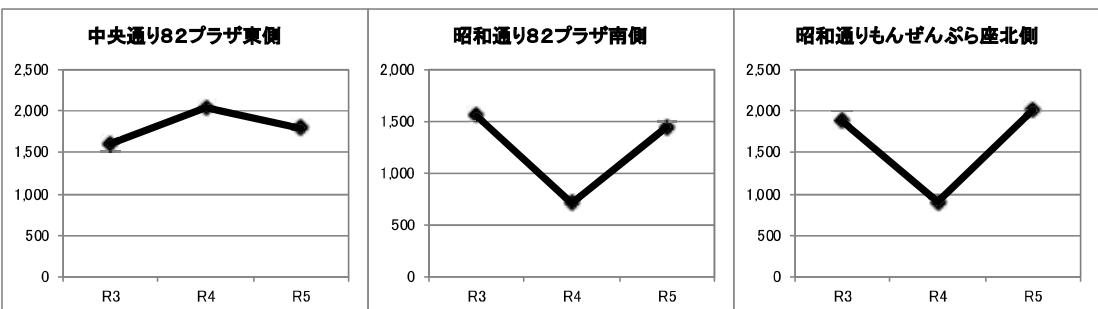
⑥長野銀座

男	女	子供	自転車	総計
6,064	6,164	215	4,017	16,460

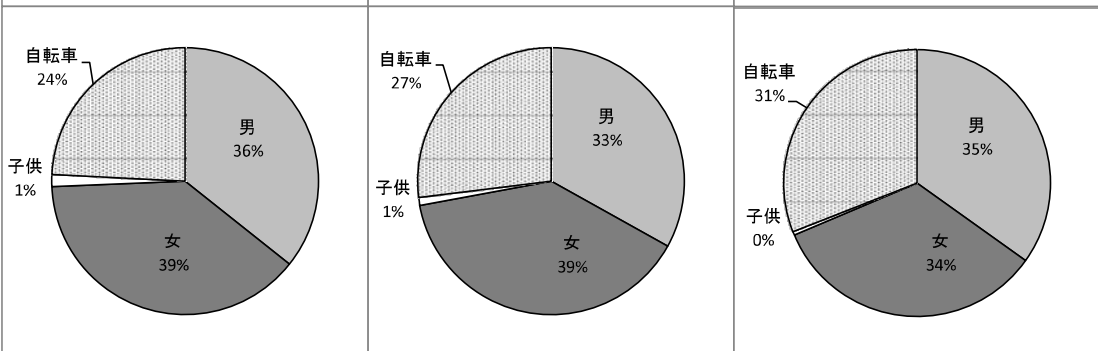
進行方向	中央通り82プラザ東側					昭和通り82プラザ南側					昭和通りもんぜんぶら座北側				
	善光寺					市役所					県庁				
時間	男	女	子供	自転車	小計	男	女	子供	自転車	小計	男	女	子供	自転車	小計
8~9	38	30	0	37	105	8	12	0	14	34	80	108	0	105	293
9~10	10	16	0	22	48	10	24	0	16	50	17	40	0	16	73
10~11	10	20	0	0	30	16	8	0	14	38	22	21	0	15	58
11~12	15	19	0	7	41	13	28	1	6	48	17	19	0	11	47
12~13	30	30	0	22	82	22	24	0	9	55	52	24	0	23	99
13~14	40	43	3	16	102	37	17	1	9	64	9	23	0	12	44
14~15	28	21	0	10	59	18	15	1	10	44	31	14	0	11	56
15~16	21	14	0	24	59	15	16	0	17	48	19	10	0	11	40
16~17	17	24	0	9	50	19	37	1	36	93	20	13	1	25	59
17~18	34	45	3	25	107	72	85	0	50	207	29	28	0	29	86
18~19	22	29	1	26	78	29	28	1	27	85	21	19	0	30	70
19~20	29	22	0	20	71	24	22	0	27	73	18	13	2	23	56
小計	294	313	7	218	832	283	316	5	235	839	335	332	3	311	981
進行方向	長野駅					県庁					市役所				
8~9	23	34	0	24	81	35	66	7	65	173	18	16	0	29	63
9~10	14	21	0	15	50	15	21	0	18	54	8	24	0	16	48
10~11	13	15	0	16	44	15	6	0	4	25	18	18	0	5	41
11~12	16	22	1	10	49	14	19	0	7	40	23	16	0	11	50
12~13	32	19	0	19	70	12	24	0	12	48	44	18	0	16	78
13~14	43	44	4	19	110	18	11	0	5	34	18	28	0	10	56
14~15	27	44	2	13	86	23	25	1	5	54	24	19	0	13	56
15~16	47	39	4	33	123	22	19	0	5	46	26	26	1	21	74
16~17	17	38	0	14	69	8	17	1	10	36	20	37	2	47	106
17~18	62	64	4	28	158	16	16	0	15	47	80	83	0	66	229
18~19	25	21	0	11	57	16	15	0	5	36	47	39	3	41	130
19~20	27	19	4	14	64	1	8	0	3	12	41	24	0	37	102
小計	346	380	19	216	961	195	247	9	154	605	367	348	6	312	1,033
合計	640	693	26	434	1,793	478	563	14	389	1,444	702	680	9	623	2,014

調査年	R1	R2	R3	R4	R5	R1	R2	R3	R4	R5	R1	R2	R3	R4	R5
総数	2,196	1,396	1,607	2,042	1,793	1,553	1,483	1,553	711	1,444	2,344	2,053	1,880	906	2,014

通（過去3年間）
行量総数の推移



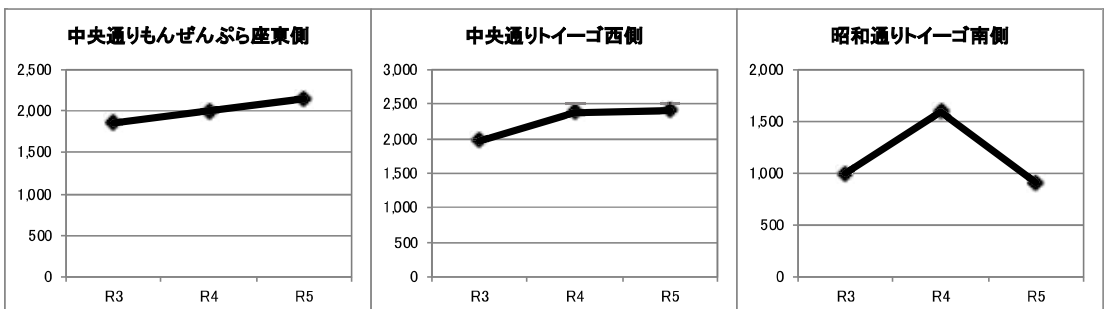
令和5年度の構成割合



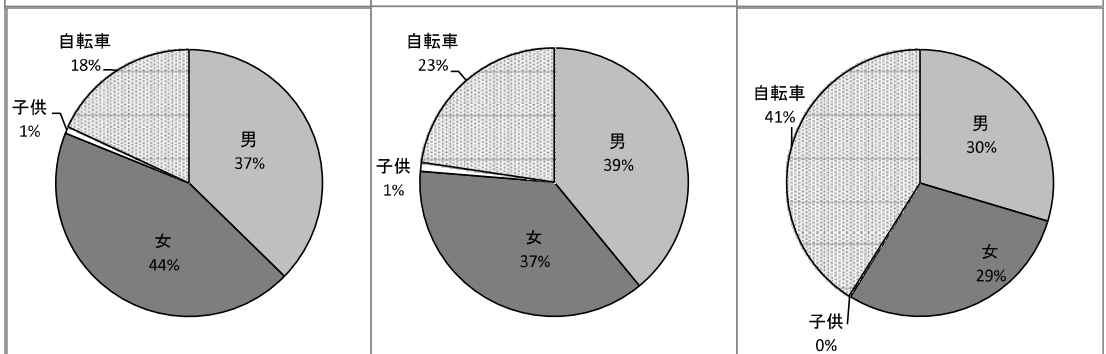
進行方向	中央通りもんぜんぶら座東側					中央通りイーゴ西側					昭和通りイーゴ南側				
	善光寺					善光寺					市役所				
時間	男	女	子供	自転車	小計	男	女	子供	自転車	小計	男	女	子供	自転車	小計
8～9	33	66	0	18	117	41	35	0	12	88	10	7	0	25	42
9～10	17	22	0	11	50	29	31	0	8	68	5	9	0	16	30
10～11	22	26	0	11	59	36	36	0	9	81	8	6	0	13	27
11～12	16	31	0	13	60	62	46	3	27	138	11	8	0	4	23
12～13	50	51	0	22	123	38	25	5	19	87	6	10	0	9	25
13～14	62	56	2	18	138	27	22	0	9	58	7	10	0	11	28
14～15	26	30	2	12	70	15	19	0	9	43	12	13	0	9	34
15～16	33	20	0	16	69	13	17	0	9	39	13	16	1	17	47
16～17	28	30	3	17	78	22	19	3	14	58	9	13	1	20	43
17～18	35	37	1	25	98	67	46	0	34	147	31	42	0	45	118
18～19	28	24	0	17	69	60	54	3	32	149	36	36	0	20	92
19～20	42	25	0	11	78	57	45	3	27	132	26	13	0	30	69
小計	392	418	8	191	1,009	467	395	17	209	1,088	174	183	2	219	578
進行方向	長野駅					長野駅					県庁				
8～9	17	21	0	11	49	52	51	0	46	149	23	25	0	43	91
9～10	14	15	0	12	41	32	29	0	18	79	12	7	0	11	30
10～11	14	18	0	11	43	22	30	0	20	72	11	5	0	5	21
11～12	23	32	0	7	62	37	35	0	23	95	3	4	0	4	11
12～13	50	57	0	14	121	41	48	2	22	113	1	1	0	9	11
13～14	39	45	1	15	100	19	42	0	22	83	2	6	0	10	18
14～15	27	61	3	13	104	28	33	0	10	71	3	7	0	9	19
15～16	54	45	2	25	126	18	15	0	16	49	3	6	0	9	18
16～17	44	43	2	31	120	33	42	1	32	108	1	3	0	18	22
17～18	58	92	0	33	183	69	61	4	41	175	8	4	0	15	27
18～19	39	64	2	16	121	68	71	1	25	165	22	9	0	15	46
19～20	32	30	0	10	72	54	46	0	61	161	7	5	0	7	19
小計	411	523	10	198	1,142	473	503	8	336	1,320	96	82	0	155	333
合計	803	941	18	389	2,151	940	898	25	545	2,408	270	265	2	374	911

調査年	R1	R2	R3	R4	R5	R1	R2	R3	R4	R5	R1	R2	R3	R4	R5
総数	2,926	2,513	1,857	1,996	2,151	2,564	2,180	1,969	2,392	2,408	1,358	1,092	999	1,594	911

通（過去3年間）
行量
総数の
推移



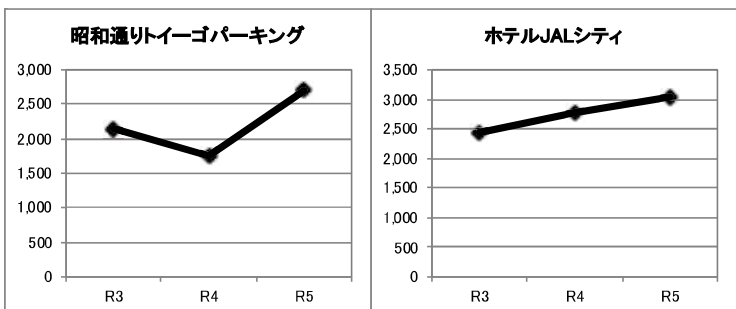
令和5年度の
構成割合



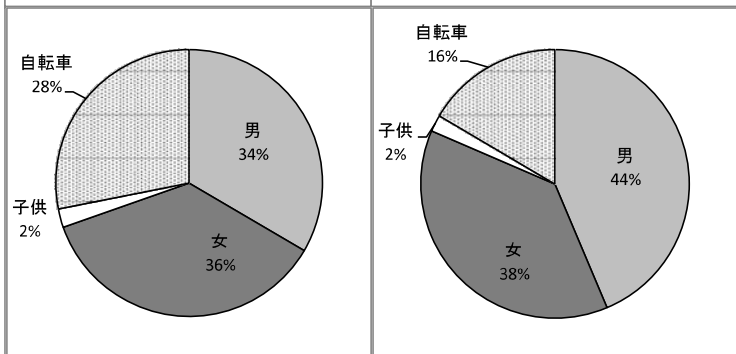
進行方向	昭和通りイーゴパーキング					ホテルJALシティ				
	県庁					長野駅				
時間	男	女	子供	自転車	小計	男	女	子供	自転車	小計
8～9	91	156	1	144	392	41	40	0	25	106
9～10	58	75	4	33	170	36	28	0	15	79
10～11	27	59	4	23	113	33	42	17	20	112
11～12	26	44	12	25	107	52	49	1	24	126
12～13	42	34	0	29	105	51	49	1	20	121
13～14	43	48	0	14	105	32	46	1	23	102
14～15	32	25	0	15	72	41	43	2	16	102
15～16	20	10	0	13	43	49	43	0	25	117
16～17	32	25	8	31	96	41	64	4	26	135
17～18	41	44	5	41	131	143	119	4	37	303
18～19	28	27	1	28	84	138	92	1	28	259
19～20	36	20	2	31	89	88	64	5	60	217
小計	476	567	37	427	1,507	745	679	36	319	1,779
進行方向	市役所					善光寺				
8～9	21	15	0	24	60	74	59	0	20	153
9～10	24	11	0	14	49	41	36	0	9	86
10～11	19	25	1	15	60	44	42	17	11	114
11～12	20	28	1	15	64	56	61	0	17	134
12～13	42	36	8	17	103	44	34	0	10	88
13～14	29	38	2	12	81	43	19	0	13	75
14～15	34	29	1	15	79	22	19	0	12	53
15～16	41	28	4	22	95	24	21	0	18	63
16～17	28	57	0	39	124	20	32	0	11	63
17～18	75	81	4	70	230	69	51	5	24	149
18～19	49	34	3	40	126	83	60	1	18	162
19～20	45	25	0	49	119	63	37	1	22	123
小計	427	407	24	332	1,190	583	471	24	185	1,263
合計	903	974	61	759	2,697	1,328	1,150	60	504	3,042

調査年	R1	R2	R3	R4	R5	R1	R2	R3	R4	R5
総数	3,228	2,742	2,139	1,755	2,697	3,233	2,253	2,442	2,763	3,042

通（過去3年間）
行量総数の推移



令和5年度の構成割合



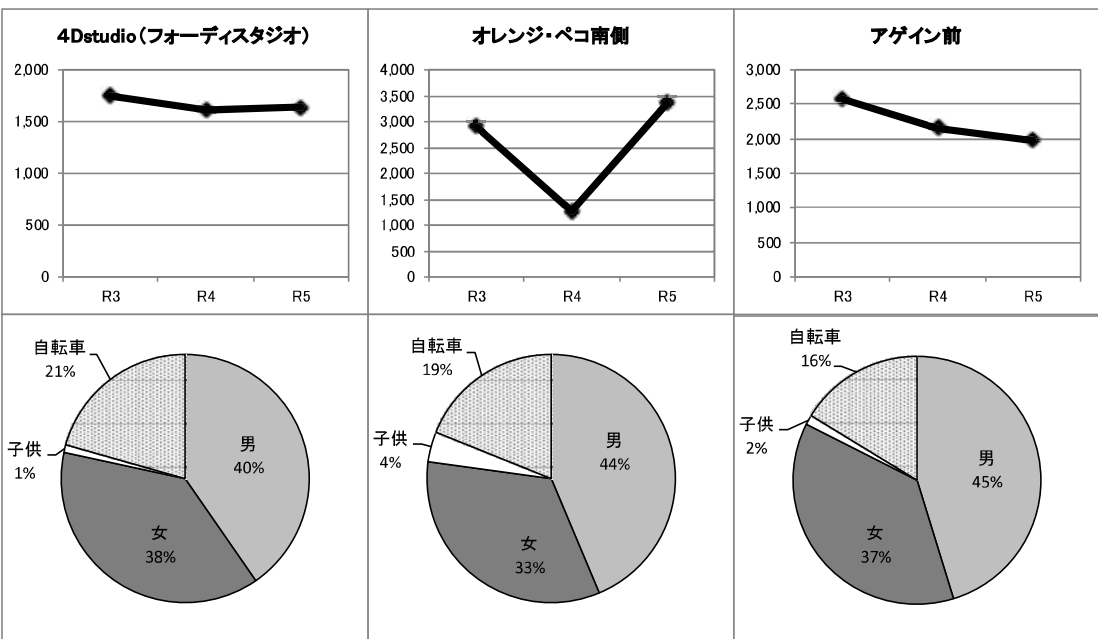
⑦北石堂町

男	女	子供	自転車	総計
7,700	6,815	562	2,843	17,920

進行方向	4Dstudio(フォーディススタジオ)					オレンジ・ベコ南側					アゲイン前				
	善光寺					山王小学校					善光寺				
時間	男	女	子供	自転車	小計	男	女	子供	自転車	小計	男	女	子供	自転車	小計
8~9	32	24	0	17	73	197	152	0	85	434	79	51	0	12	142
9~10	22	11	0	8	41	28	23	1	25	77	13	17	0	11	41
10~11	19	14	2	3	38	27	27	0	14	68	20	11	0	3	34
11~12	35	34	1	19	89	37	21	0	18	76	14	9	0	21	44
12~13	16	20	0	10	46	78	35	1	2	116	34	35	1	7	77
13~14	39	34	0	17	90	32	31	0	9	72	29	21	0	11	61
14~15	26	24	0	9	59	21	15	0	8	44	33	24	0	7	64
15~16	18	12	1	12	43	17	11	2	13	43	9	11	3	7	30
16~17	14	18	2	14	48	20	20	6	27	73	20	25	0	8	53
17~18	23	28	2	25	78	49	37	9	22	117	45	29	0	15	89
18~19	39	19	2	25	85	56	66	23	31	176	69	35	5	22	131
19~20	46	22	0	14	82	56	52	14	32	154	75	44	2	14	135
小計	329	260	10	173	772	618	490	56	286	1,450	440	312	11	138	901
進行方向	長野駅					長野大通り					長野駅				
8~9	7	10	0	14	31	32	28	0	42	102	9	17	0	11	37
9~10	12	11	0	8	31	20	34	13	17	84	13	13	0	11	37
10~11	9	9	0	10	28	27	19	2	16	64	7	5	0	12	24
11~12	32	30	1	10	73	53	25	1	30	109	13	20	0	17	50
12~13	20	18	1	5	44	84	55	0	4	143	38	35	1	11	85
13~14	28	40	2	17	87	28	21	2	9	60	25	28	2	12	67
14~15	25	54	0	11	90	20	19	0	17	56	35	66	1	22	124
15~16	45	37	0	13	95	28	25	1	22	76	45	27	0	10	82
16~17	30	31	0	27	88	92	57	9	30	188	67	35	3	26	131
17~18	58	63	0	19	140	215	185	22	64	486	83	81	2	21	187
18~19	40	39	3	18	100	142	86	15	62	305	70	55	3	18	146
19~20	26	20	0	12	58	103	78	9	35	225	49	41	3	12	105
小計	332	362	7	164	865	844	632	74	348	1,898	454	423	15	183	1,075
合計	661	622	17	337	1,637	1,462	1,122	130	634	3,348	894	735	26	321	1,976

調査年	R1	R2	R3	R4	R5	R1	R2	R3	R4	R5	R1	R2	R3	R4	R5
総数	2,157	1,378	1,747	1,612	1,637	3,537	2,757	2,908	1,273	3,348	2,953	2,170	2,576	2,151	1,976

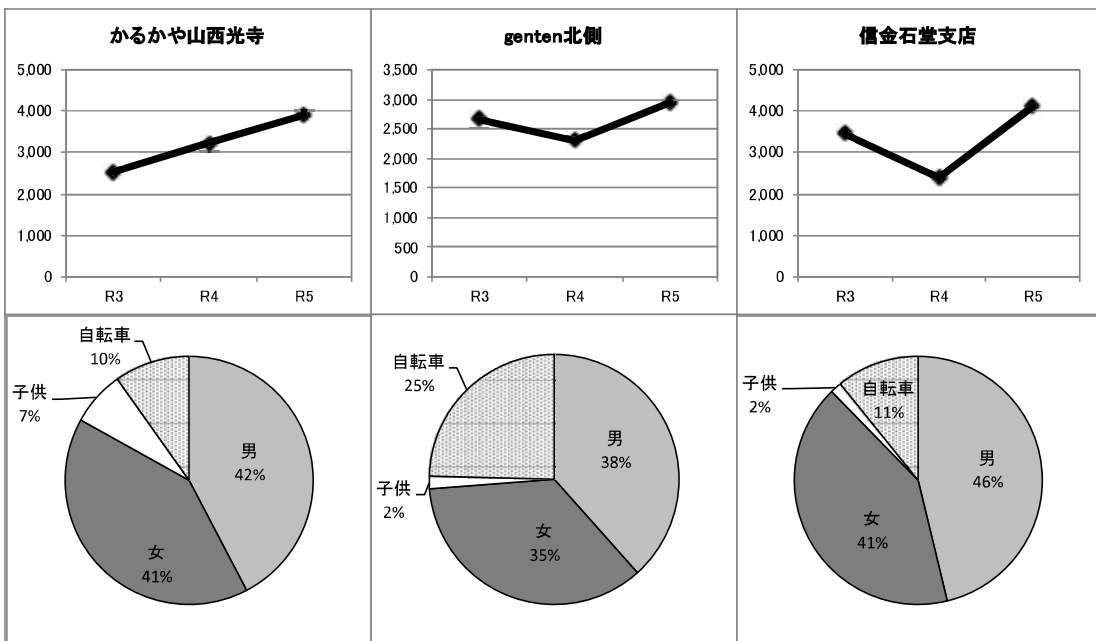
通（過去3年間）
行量総数の推移



進行方向	かるかや山西光寺					genten北側					信金石堂支店				
	善光寺					山王小学校					善光寺				
時間	男	女	子供	自転車	小計	男	女	子供	自転車	小計	男	女	子供	自転車	小計
8～9	70	69	0	12	151	66	38	0	86	190	146	132	0	5	283
9～10	28	34	17	11	90	16	16	0	19	51	42	43	1	15	101
10～11	52	38	3	9	102	13	10	0	15	38	54	51	2	12	119
11～12	51	60	1	14	126	37	28	1	24	90	56	67	0	15	138
12～13	63	36	0	7	106	48	31	1	18	98	83	60	0	18	161
13～14	45	23	0	10	78	24	40	0	19	83	41	36	0	12	89
14～15	16	32	0	12	60	27	28	0	27	82	30	37	0	11	78
15～16	24	31	2	17	74	9	25	0	19	53	30	26	3	12	71
16～17	49	73	12	18	152	28	39	0	26	93	37	59	9	20	125
17～18	112	108	44	19	283	59	61	0	39	159	95	74	8	20	197
18～19	138	113	50	20	321	81	58	12	43	194	122	82	7	25	236
19～20	113	79	17	8	217	95	76	8	36	215	120	72	3	6	201
小計	761	696	146	157	1,760	503	450	22	371	1,346	856	739	33	171	1,799
進行方向	長野駅					長野大通り					長野駅				
8～9	51	65	0	14	130	31	26	0	39	96	49	49	0	22	120
9～10	34	50	0	14	98	13	34	1	16	64	35	36	1	22	94
10～11	40	42	17	12	111	17	17	0	21	55	40	35	0	18	93
11～12	47	41	1	18	107	44	25	1	23	93	61	58	2	20	141
12～13	53	47	1	33	134	55	57	0	21	133	86	77	1	33	197
13～14	46	55	0	15	116	34	36	2	25	97	43	62	0	17	122
14～15	41	38	0	14	93	29	23	0	19	71	49	48	0	16	113
15～16	45	41	0	11	97	22	35	0	14	71	48	39	2	12	101
16～17	54	88	7	28	177	40	59	0	26	125	74	76	3	35	188
17～18	152	161	29	28	370	127	113	2	61	303	197	198	6	31	432
18～19	213	180	63	26	482	107	76	11	60	254	211	141	13	30	395
19～20	114	86	15	12	227	109	91	9	28	237	152	146	1	18	317
小計	890	894	133	225	2,142	628	592	26	353	1,599	1,045	965	29	274	2,313
合計	1,651	1,590	279	382	3,902	1,131	1,042	48	724	2,945	1,901	1,704	62	445	4,112

調査年	R1	R2	R3	R4	R5	R1	R2	R3	R4	R5	R1	R2	R3	R4	R5
総数	3,394	2,351	2,536	3,214	3,902	3,450	2,472	2,668	2,305	2,945	3,938	2,808	3,462	2,393	4,112

通（過去3年間）
行量総数の推移



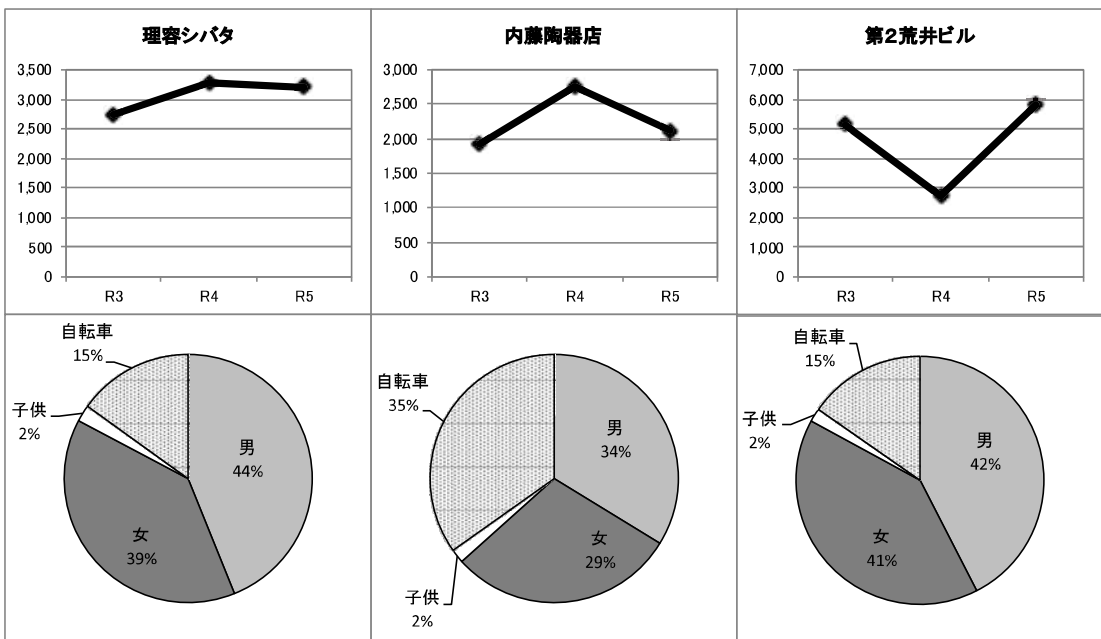
⑧錦町

男	女	子供	自転車	総計
6,630	6,073	291	3,420	16,414

進行方向	理容シバタ					内藤陶器店					第2荒井ビル				
	昭和通り					中央通り					昭和通り				
時間	男	女	子供	自転車	小計	男	女	子供	自転車	小計	男	女	子供	自転車	小計
8~9	39	36	0	24	99	39	26	0	116	181	132	120	0	104	356
9~10	21	32	0	11	64	10	23	0	22	55	51	56	0	16	123
10~11	27	24	0	13	64	16	18	0	24	58	50	49	0	22	121
11~12	34	40	2	16	92	17	18	1	28	64	59	64	5	21	149
12~13	46	37	2	18	103	47	31	0	16	94	90	67	4	18	179
13~14	42	55	3	10	110	15	18	0	13	46	56	89	3	13	161
14~15	40	43	0	8	91	14	29	1	18	62	58	71	0	14	143
15~16	36	47	1	17	101	12	25	0	21	58	48	73	4	25	150
16~17	62	67	10	21	160	24	22	4	44	94	82	98	9	24	213
17~18	72	62	6	25	165	35	24	3	49	111	111	134	3	40	288
18~19	113	77	4	38	232	80	45	10	46	181	176	143	10	29	358
19~20	113	97	6	23	239	56	35	7	35	133	178	122	8	43	351
小計	645	617	34	224	1,520	365	314	26	432	1,137	1,091	1,086	46	369	2,592
進行方向	長野駅					長野大通り					長野駅				
8~9	54	40	0	27	121	22	20	0	37	79	59	44	0	31	134
9~10	43	59	0	18	120	18	15	0	10	43	54	77	2	20	153
10~11	37	42	0	26	105	14	14	0	11	39	66	60	3	31	160
11~12	39	58	0	18	115	17	30	0	14	61	52	87	0	25	164
12~13	46	47	0	21	114	31	17	0	12	60	98	103	4	26	231
13~14	38	33	0	10	81	16	24	1	11	52	73	63	2	24	162
14~15	49	47	3	13	112	17	27	0	10	54	70	89	2	23	184
15~16	24	39	9	13	85	11	26	1	17	55	58	103	7	43	211
16~17	55	50	8	24	137	20	30	1	35	86	102	104	5	65	276
17~18	115	76	5	41	237	51	38	3	63	155	253	229	5	86	573
18~19	176	84	4	32	296	69	37	3	51	160	296	192	11	89	588
19~20	87	53	7	17	164	63	35	3	34	135	194	114	15	56	379
小計	763	628	36	260	1,687	349	313	12	305	979	1,375	1,265	56	519	3,215
合計	1,408	1,245	70	484	3,207	714	627	38	737	2,116	2,466	2,351	102	888	5,807

調査年	R1	R2	R3	R4	R5	R1	R2	R3	R4	R5	R1	R2	R3	R4	R5
総数	4,308	2,809	2,742	3,281	3,207	3,393	1,912	1,923	2,755	2,116	8,040	5,161	5,154	2,739	5,807

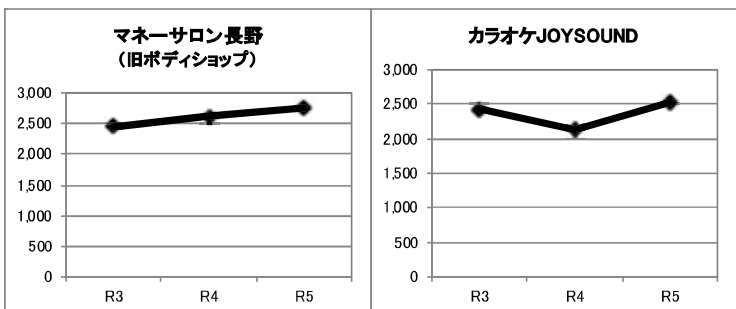
通（過去3年間）
行量総数の推移



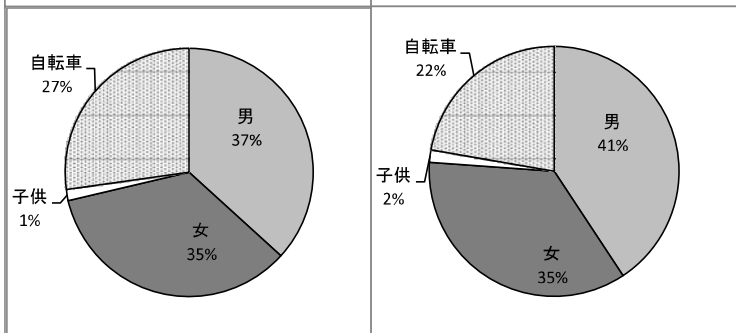
		マナーサロン長野(旧ボディスヨップ)					カラオケJOYSOUND				
進行方向	中央通り					中央通り					
時間	男	女	子供	自転車	小計	男	女	子供	自転車	小計	
8～9	50	29	0	90	169	95	78	0	95	268	
9～10	67	53	1	29	150	20	17	0	7	44	
10～11	17	18	0	23	58	17	21	0	8	46	
11～12	20	28	1	25	74	11	14	0	11	36	
12～13	40	26	1	20	87	43	54	0	8	105	
13～14	18	37	0	14	69	26	11	3	13	53	
14～15	19	38	3	23	83	12	14	0	5	31	
15～16	15	16	5	25	61	11	15	0	14	40	
16～17	23	20	7	33	83	29	29	6	18	82	
17～18	59	54	2	39	154	33	34	5	24	96	
18～19	86	69	2	40	197	67	68	1	17	153	
19～20	81	47	1	45	174	113	42	5	23	183	
小計	495	435	23	406	1,359	477	397	20	243	1,137	
進行方向	長野大通り					長野駅					
8～9	30	23	1	35	89	15	10	0	14	39	
9～10	14	26	0	16	56	14	20	0	10	44	
10～11	16	23	0	19	58	12	17	0	12	41	
11～12	21	29	0	21	71	8	21	0	14	43	
12～13	43	36	0	20	99	49	32	1	6	88	
13～14	30	34	3	17	84	27	23	1	15	66	
14～15	15	25	2	11	53	25	33	0	9	67	
15～16	26	40	2	22	90	19	30	1	26	76	
16～17	35	51	7	27	120	50	47	3	52	152	
17～18	85	79	2	53	219	125	119	5	45	294	
18～19	106	79	0	65	250	123	95	8	57	283	
19～20	97	73	0	38	208	85	53	2	58	198	
小計	518	518	17	344	1,397	552	500	21	318	1,391	
合計	1,013	953	40	750	2,756	1,029	897	41	561	2,528	

調査年	R1	R2	R3	R4	R5	R1	R2	R3	R4	R5
総数	3,057	2,261	2,448	2,613	2,756	3,002	2,438	2,422	2,131	2,528

通（過去3年間）
行量総数の推移



令和5年度の構成割合



⑨南千歳大通り


男	女	子供	自転車	総計
3,584	2,799	78	3,480	9,941

進行方向	大通りビルヂング					中澤ビル北側					中澤ビル東側				
	昭和通り					中央通り					昭和通り				
時間	男	女	子供	自転車	小計	男	女	子供	自転車	小計	男	女	子供	自転車	小計
8～9					0					0					0
9～10					0					0					0
10～11					0					0					0
11～12					0					0					0
12～13					0					0					0
13～14					0					0					0
14～15					0					0					0
15～16					0					0					0
16～17					0					0					0
17～18					0					0					0
18～19					0					0					0
19～20					0					0					0
小計	0	0	0	0	0	0	0	0	0	0	0	0	0	0	0
進行方向	長野駅					七瀬町					長野駅				
8～9					0					0					0
9～10					0					0					0
10～11					0					0					0
11～12					0					0					0
12～13					0					0					0
13～14					0					0					0
14～15					0					0					0
15～16					0					0					0
16～17					0					0					0
17～18					0					0					0
18～19					0					0					0
19～20					0					0					0
小計	0	0	0	0	0	0	0	0	0	0	0	0	0	0	0
合計	0	0	0	0	0	0	0	0	0	0	0	0	0	0	0

調査年	R1	R2	R3	R4	R5	R1	R2	R3	R4	R5	R1	R2	R3	R4	R5
総数															

通行量
総数の
推移
(過去3年間)

令和5年度
の構成割合

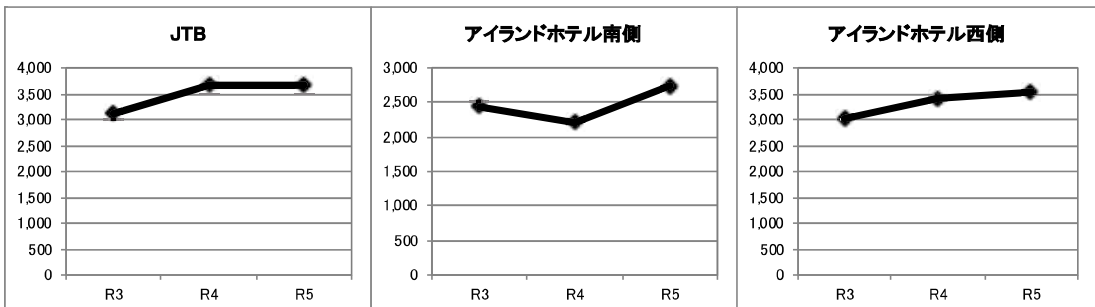


※平成30年度調査より、「大通りビルヂング」は「アイランドホテル西側」に、「中澤ビル東側」は「JTB」に、調査を統合。
「中澤ビル北側」は調査対象外となる。

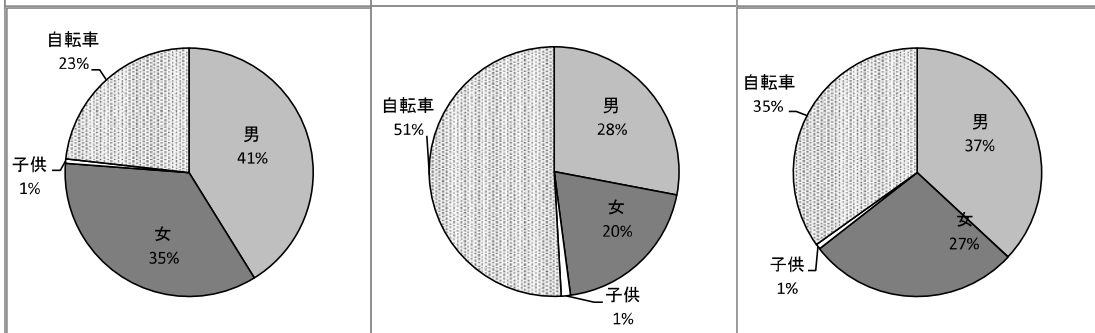
進行方向	JTB					アイランドホテル南側					アイランドホテル西側				
	昭和通り					中央通り					昭和通り				
	時間	男	女	子供	自転車	小計	男	女	子供	自転車	小計	男	女	子供	自転車
8～9	109	90	0	31	230	75	38	0	185	298	123	85	1	94	303
9～10	31	39	0	17	87	20	47	0	49	116	35	31	0	31	97
10～11	31	25	0	17	73	21	31	0	52	104	10	12	0	24	46
11～12	33	31	1	21	86	25	21	0	27	73	20	18	0	31	69
12～13	67	58	0	34	159	22	20	0	26	68	50	28	0	23	101
13～14	36	19	0	24	79	11	10	0	10	31	32	17	0	23	72
14～15	29	29	0	33	91	13	6	0	13	32	24	23	0	29	76
15～16	28	29	0	23	80	16	16	1	32	65	22	29	0	33	84
16～17	44	42	2	43	131	29	16	6	65	116	45	36	4	60	145
17～18	87	39	1	57	184	61	44	3	97	205	69	47	1	79	196
18～19	90	70	6	56	222	92	50	3	79	224	84	58	3	54	199
19～20	80	71	2	72	225	68	37	3	60	168	63	44	0	70	177
小計	665	542	12	428	1,647	453	336	16	695	1,500	577	428	9	551	1,565
進行方向	長野駅					七瀬町					長野駅				
8～9	44	31	0	68	143	32	10	0	72	114	51	47	0	84	182
9～10	47	73	1	35	156	9	9	0	31	49	40	44	0	48	132
10～11	31	33	0	42	106	11	4	2	23	40	20	19	0	30	69
11～12	49	56	1	31	137	19	9	0	37	65	22	22	2	45	91
12～13	68	49	0	18	135	22	11	0	33	66	74	37	0	21	132
13～14	49	32	1	20	102	11	10	0	20	41	49	21	0	28	98
14～15	40	56	1	22	119	17	6	0	18	41	37	36	1	40	114
15～16	32	47	1	25	105	17	16	0	39	72	34	38	1	38	111
16～17	72	52	3	22	149	15	27	3	92	137	64	48	5	71	188
17～18	144	122	1	56	323	55	29	1	117	202	122	104	2	96	324
18～19	156	110	0	55	321	59	37	6	115	217	134	68	1	88	291
19～20	114	78	1	30	223	48	41	5	104	198	81	61	2	92	236
小計	846	739	10	424	2,019	315	209	17	701	1,242	728	545	14	681	1,968
合計	1,511	1,281	22	852	3,666	768	545	33	1,396	2,742	1,305	973	23	1,232	3,533

調査年	R1	R2	R3	R4	R5	R1	R2	R3	R4	R5	R1	R2	R3	R4	R5
総数	5,026	3,492	3,116	3,666	3,666	3,550	1,796	2,433	2,205	2,742	5,449	2,423	3,021	3,415	3,533

通
行
量
総
数
の
推
移
(過去3年間)



令
和
5
年
度
の
構
成
割
合



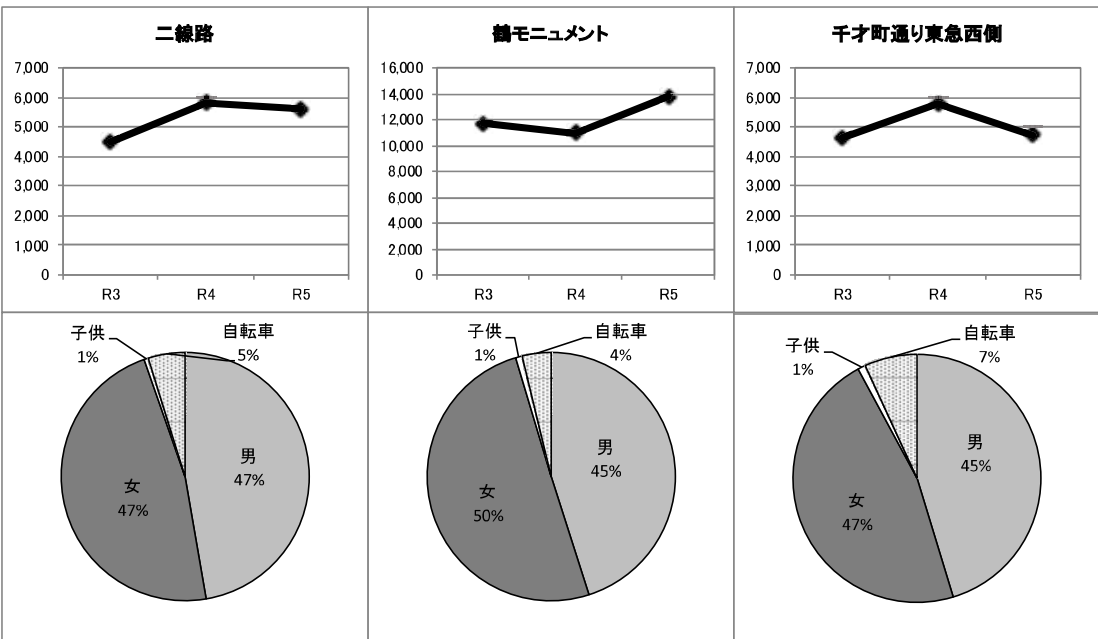
⑩南千歳町

男	女	子供	自転車	総計
13,490	14,328	225	2,082	30,125

進行方向	二線路 長野駅					鶴モニュメント 東急					千才町通り東急西側 長野駅				
	男	女	子供	自転車	小計	男	女	子供	自転車	小計	男	女	子供	自転車	小計
8～9	31	26	3	8	68	326	278	4	16	624	79	47	10	16	152
9～10	23	23	0	2	48	136	234	0	10	380	53	53	0	11	117
10～11	34	46	0	14	94	167	249	7	21	444	58	71	3	11	143
11～12	53	74	0	19	146	209	251	1	21	482	64	74	0	1	139
12～13	113	100	0	4	217	252	288	3	14	557	87	89	0	7	183
13～14	57	82	0	4	143	189	250	9	14	462	55	61	2	10	128
14～15	66	89	1	8	164	137	189	2	16	344	90	164	0	10	264
15～16	92	99	1	11	203	154	217	0	18	389	82	113	0	3	198
16～17	101	138	2	20	261	242	354	1	42	639	70	72	0	15	157
17～18	238	281	1	23	543	413	511	7	44	975	136	139	0	19	294
18～19	223	181	4	16	424	552	397	6	33	988	115	113	6	24	258
19～20	216	167	6	17	406	433	288	9	16	746	195	121	10	23	349
小計	1,247	1,306	18	146	2,717	3,210	3,506	49	265	7,030	1,084	1,117	31	150	2,382
進行方向	中央通り					長野駅					トイーゴ				
8～9	233	219	0	7	459	88	81	1	34	204	158	160	12	19	349
9～10	51	59	0	4	114	76	85	9	11	181	56	92	0	21	169
10～11	57	80	0	8	145	97	114	1	7	219	54	87	1	18	160
11～12	98	80	1	12	191	127	179	6	17	329	80	101	0	2	183
12～13	113	112	0	7	232	237	293	10	20	560	101	87	0	6	194
13～14	69	59	0	5	133	190	248	1	15	454	66	71	0	11	148
14～15	51	71	1	9	132	164	281	4	12	461	36	55	4	9	104
15～16	50	85	4	12	151	202	293	1	18	514	43	53	0	1	97
16～17	87	96	2	15	200	216	349	7	20	592	65	90	0	18	173
17～18	153	159	2	12	326	540	600	8	32	1,180	114	102	0	34	250
18～19	226	166	1	21	414	587	528	13	37	1,165	137	81	0	21	239
19～20	212	158	3	11	384	481	389	5	34	909	150	122	2	13	287
小計	1,400	1,344	14	123	2,881	3,005	3,440	66	257	6,768	1,060	1,101	19	173	2,353
合計	2,647	2,650	32	269	5,598	6,215	6,946	115	522	13,798	2,144	2,218	50	323	4,735

調査年	R1	R2	R3	R4	R5	R1	R2	R3	R4	R5	R1	R2	R3	R4	R5
総数	6,889	4,617	4,495	5,812	5,598	16,378	10,229	11,707	10,921	13,798	7,157	4,846	4,641	5,788	4,735

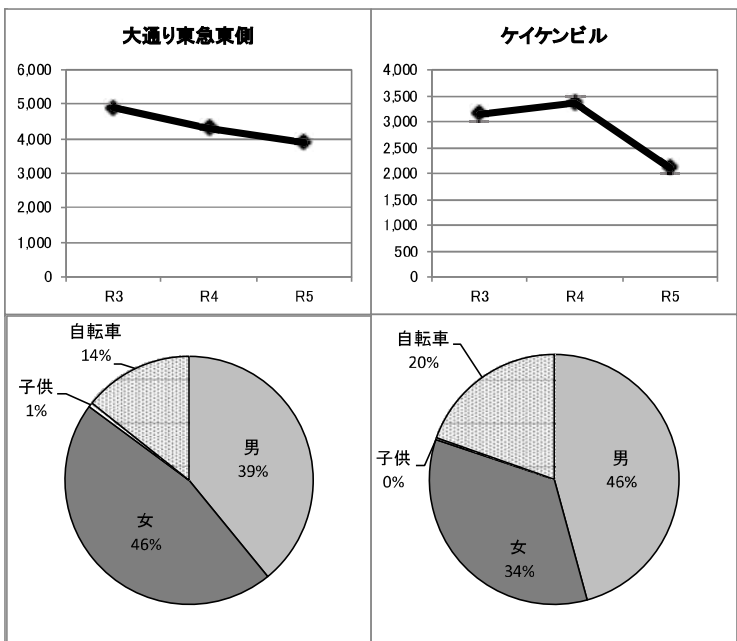
通（過去3年間）
行量総数の推移



進行方向	大通り東急東側					ケイケンビル				
	市役所					長野駅				
時間	男	女	子供	自転車	小計	男	女	子供	自転車	小計
8～9	34	45	0	5	84	25	13	0	40	78
9～10	34	112	0	20	166	34	14	0	11	59
10～11	59	77	0	12	148	24	27	0	15	66
11～12	14	35	2	21	72	26	26	0	16	68
12～13	52	33	0	18	103	64	36	0	10	110
13～14	45	38	0	13	96	19	20	0	9	48
14～15	35	41	0	20	96	20	13	1	5	39
15～16	55	52	1	32	140	19	24	0	14	57
16～17	75	76	3	36	190	47	28	0	12	87
17～18	73	69	1	36	179	64	41	0	26	131
18～19	90	78	0	30	198	133	107	0	34	274
19～20	73	46	4	28	151	62	54	0	14	130
小計	639	702	11	271	1,623	537	403	1	206	1,147
進行方向	長野駅					市役所				
8～9	19	13	0	30	62	93	78	0	23	194
9～10	15	25	0	20	60	22	29	0	4	55
10～11	41	60	0	18	119	21	18	0	8	47
11～12	39	62	1	22	124	18	20	0	5	43
12～13	75	89	0	14	178	45	29	0	17	91
13～14	66	72	0	14	152	21	8	0	6	35
14～15	40	71	0	11	122	7	14	0	6	27
15～16	57	96	0	37	190	18	11	0	12	41
16～17	87	108	5	37	237	28	29	2	28	87
17～18	113	142	2	35	292	52	27	0	32	111
18～19	179	165	3	27	374	62	40	1	32	135
19～20	150	184	0	20	354	40	19	2	33	94
小計	881	1,087	11	285	2,264	427	322	5	206	960
合計	1,520	1,789	22	556	3,887	964	725	6	412	2,107

調査年	R1	R2	R3	R4	R5	R1	R2	R3	R4	R5
総数	5,088	3,571	4,899	4,304	3,887	6,603	3,231	3,145	3,358	2,107

通（過去3年間）
行量
総数の
推移



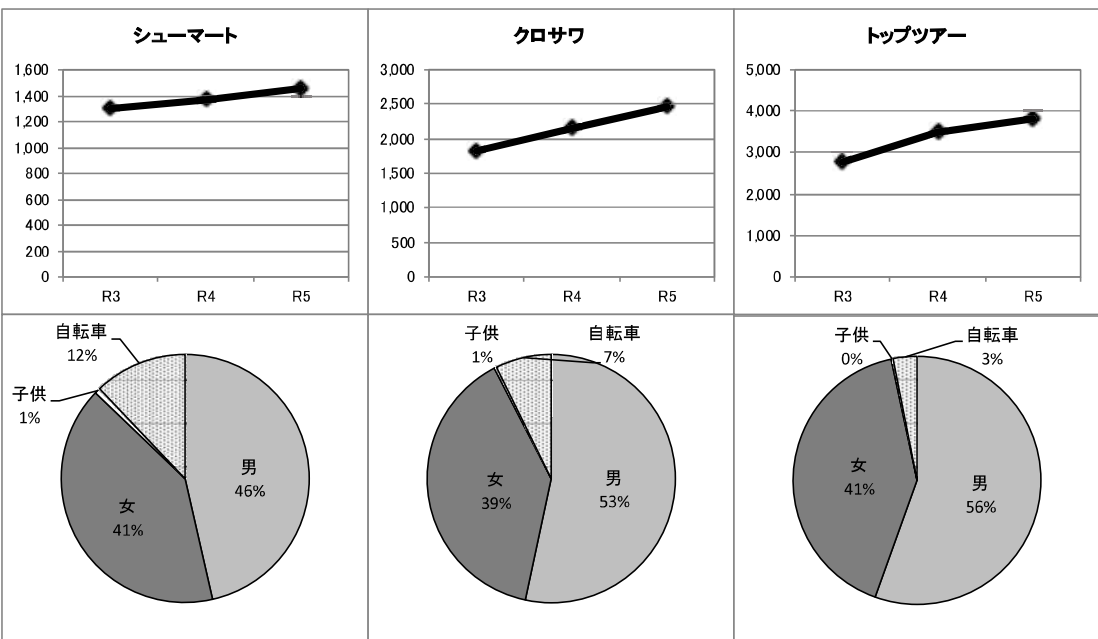
⑪末広町

男	女	子供	自転車	総計
8,056	6,802	60	905	15,823

進行方向	シューマート					クロサワ					トップツアー				
	善光寺					善光寺					長野駅				
時間	男	女	子供	自転車	小計	男	女	子供	自転車	小計	男	女	子供	自転車	小計
8～9	38	22	0	9	69	31	21	0	2	54	23	15	0	1	39
9～10	7	20	0	7	34	24	24	0	12	60	28	31	3	0	62
10～11	14	15	0	2	31	41	36	2	12	91	35	42	2	2	81
11～12	26	11	0	14	51	47	47	0	4	98	47	50	1	6	104
12～13	25	24	0	6	55	66	40	0	0	106	95	64	0	8	167
13～14	15	20	0	5	40	32	18	0	5	55	48	58	2	7	115
14～15	17	30	0	6	53	22	12	0	3	37	42	49	0	0	91
15～16	15	23	0	13	51	14	18	0	10	42	66	49	0	6	121
16～17	26	31	0	8	65	28	30	2	15	75	90	76	0	12	178
17～18	52	63	0	10	125	107	71	0	0	178	192	178	0	16	386
18～19	78	39	2	5	124	120	54	1	4	179	161	112	0	11	284
19～20	55	36	3	1	95	139	56	1	7	203	186	67	0	0	253
小計	368	334	5	86	793	671	427	6	74	1,178	1,013	791	8	69	1,881
進行方向	中御所					中御所					バスターミナル				
時間	男	女	子供	自転車	小計	男	女	子供	自転車	小計	男	女	子供	自転車	小計
8～9	26	33	0	4	63	60	81	1	5	147	130	159	0	9	298
9～10	12	16	0	7	35	32	44	2	7	85	47	65	1	5	118
10～11	5	16	0	3	24	24	26	0	15	65	67	42	1	1	111
11～12	17	13	0	7	37	28	35	0	9	72	69	50	0	4	123
12～13	25	29	0	2	56	50	46	0	3	99	97	69	0	4	170
13～14	20	18	1	5	44	41	39	0	2	82	53	23	0	2	78
14～15	23	24	1	9	57	23	26	0	12	61	40	31	0	0	71
15～16	27	20	0	12	59	44	28	0	15	87	36	20	0	5	61
16～17	39	14	1	15	69	56	36	0	18	110	52	29	1	7	89
17～18	31	29	1	12	73	81	63	0	4	148	102	80	0	3	185
18～19	45	26	0	9	80	102	68	0	5	175	223	120	0	9	352
19～20	38	21	2	5	66	101	43	0	9	153	189	90	0	0	279
小計	308	259	6	90	663	642	535	3	104	1,284	1,105	778	3	49	1,935
合計	676	593	11	176	1,456	1,313	962	9	178	2,462	2,118	1,569	11	118	3,816

調査年	R1	R2	R3	R4	R5	R1	R2	R3	R4	R5	R1	R2	R3	R4	R5
総数	1,562	1,067	1,300	1,373	1,456	3,018	2,199	1,823	2,153	2,462	3,779	2,247	2,773	3,494	3,816

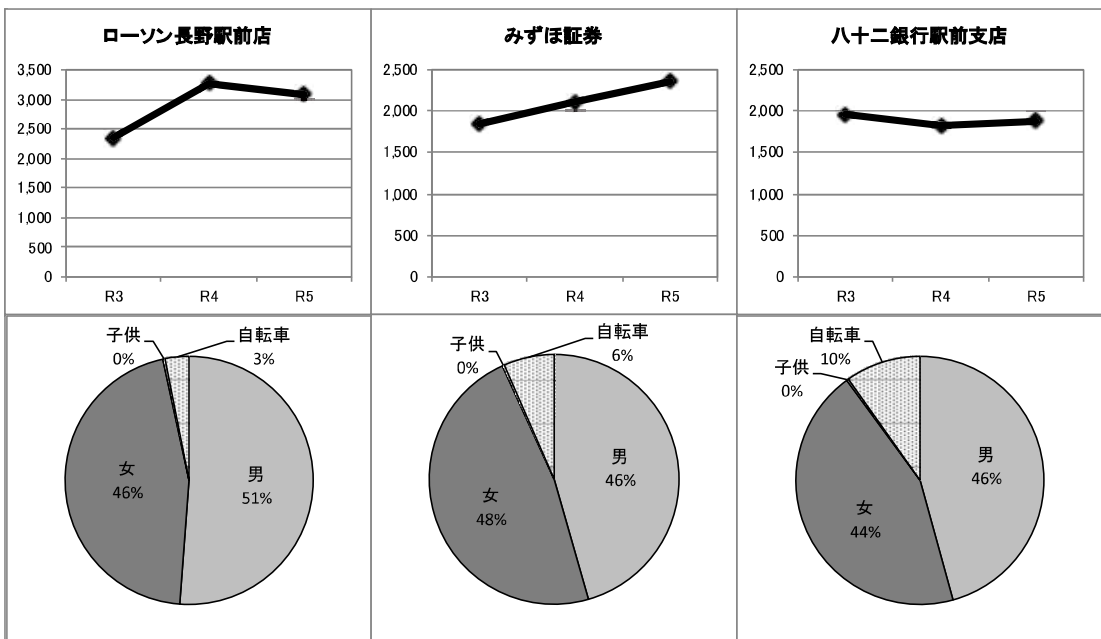
通（過去3年間）
行量総数の推移



進行方向	ローソン長野駅前店					みずほ証券					八十二銀行駅前支店				
	長野駅					長野駅					長野駅				
時間	男	女	子供	自転車	小計	男	女	子供	自転車	小計	男	女	子供	自転車	小計
8～9	36	45	0	7	88	16	14	0	0	30	38	51	0	6	95
9～10	40	37	1	4	82	15	19	0	5	39	9	20	0	18	47
10～11	38	50	0	0	88	20	7	0	6	33	8	18	0	9	35
11～12	51	39	0	0	90	44	29	0	6	79	23	24	0	7	54
12～13	77	69	0	5	151	61	67	0	0	128	67	55	0	10	132
13～14	64	31	0	3	98	25	14	0	2	41	18	15	0	6	39
14～15	32	44	0	3	79	20	11	0	1	32	17	46	0	5	68
15～16	61	97	3	5	166	24	51	0	5	80	23	22	0	5	50
16～17	68	75	1	3	147	29	67	0	9	105	49	31	0	7	87
17～18	180	167	0	6	353	187	198	2	22	409	135	107	1	17	260
18～19	152	86	0	4	242	83	55	1	4	143	99	62	3	16	180
19～20	127	79	1	2	209	70	40	0	3	113	70	37	0	8	115
小計	926	819	6	42	1,793	594	572	3	63	1,232	556	488	4	114	1,162
進行方向	バスターミナル					バスターミナル					バスターミナル				
8～9	85	128	0	4	217	196	273	2	30	501	117	144	1	14	276
9～10	43	39	1	9	92	45	59	0	12	116	17	47	0	12	76
10～11	44	40	0	2	86	16	13	0	9	38	10	20	0	10	40
11～12	40	33	0	4	77	27	27	0	1	55	8	12	0	4	24
12～13	60	55	0	3	118	50	59	0	0	109	53	35	0	3	91
13～14	36	33	0	2	71	44	25	0	6	75	23	29	0	3	55
14～15	39	34	0	6	79	26	17	0	5	48	13	20	0	5	38
15～16	40	38	0	3	81	15	14	0	2	31	6	6	0	6	18
16～17	24	43	1	8	76	17	15	0	7	39	15	8	0	2	25
17～18	71	49	0	3	123	14	18	0	7	39	14	8	0	2	24
18～19	85	38	0	4	127	3	18	0	6	27	16	7	0	5	28
19～20	84	50	2	5	141	27	13	1	6	47	10	6	0	4	20
小計	651	580	4	53	1,288	480	551	3	91	1,125	302	342	1	70	715
合計	1,577	1,399	10	95	3,081	1,074	1,123	6	154	2,357	858	830	5	184	1,877

調査年	R1	R2	R3	R4	R5	R1	R2	R3	R4	R5	R1	R2	R3	R4	R5
総数	3,886	2,810	2,355	3,265	3,081	2,494	2,116	1,847	2,108	2,357	2,071	1,773	1,961	1,828	1,877

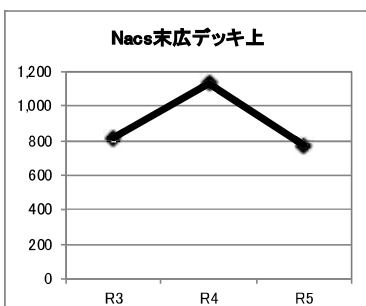
通（過去3年間）
行量総数の推移



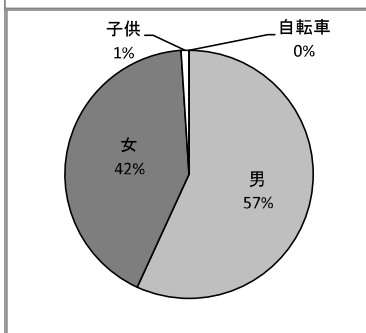
Nacs末広デッキ上					
長野駅					
進行方向	男	女	子供	自転車	小計
8～9	7	4	0	0	11
9～10	5	7	0	0	12
10～11	3	3	0	0	6
11～12	5	1	0	0	6
12～13	10	7	0	0	17
13～14	8	4	0	0	12
14～15	6	6	0	0	12
15～16	5	9	0	0	14
16～17	10	9	3	0	22
17～18	58	20	0	0	78
18～19	44	15	0	0	59
19～20	19	15	0	0	34
小計	180	100	3	0	283
進行方向	バスターミナル				
8～9	115	113	0	0	228
9～10	13	30	0	0	43
10～11	10	12	0	0	22
11～12	8	6	0	0	14
12～13	21	15	0	0	36
13～14	12	8	0	0	20
14～15	13	4	0	0	17
15～16	4	3	2	0	9
16～17	14	9	0	0	23
17～18	12	13	3	0	28
18～19	25	6	0	0	31
19～20	13	7	0	0	20
小計	260	226	5	0	491
合計	440	326	8	0	774

調査年	R1	R2	R3	R4	R5
総数	1,075	948	814	1,132	774

通（過去3年間の推移）



令和5年度の構成割合



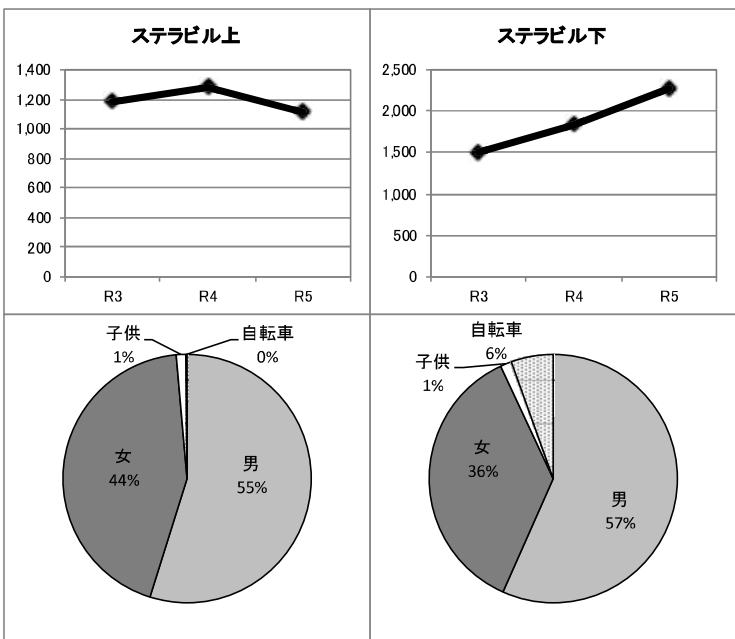
⑫ステラビル

男	女	子供	自転車	総計
1,898	1,314	47	127	3,386

ステラビル上						ステラビル下				
進行方向	長野駅					長野駅				
時間	男	女	子供	自転車	小計	男	女	子供	自転車	小計
8～9	11	23	0	0	34	61	47	0	10	118
9～10	19	17	0	0	36	43	47	0	9	99
10～11	13	14	0	0	27	37	23	4	2	66
11～12	22	20	0	0	42	61	48	0	4	113
12～13	28	10	1	0	39	100	44	0	1	145
13～14	23	9	0	0	32	38	24	0	3	65
14～15	8	6	0	0	14	21	12	1	3	37
15～16	36	13	0	0	49	44	20	0	4	68
16～17	28	17	0	0	45	54	34	1	2	91
17～18	54	25	3	0	82	69	43	2	5	119
18～19	30	33	0	1	64	101	51	0	12	164
19～20	26	15	0	0	41	97	39	4	3	143
小計	298	202	4	1	505	726	432	12	58	1,228
進行方向	ホクト文化ホール					ホクト文化ホール				
時間	男	女	子供	自転車	小計	男	女	子供	自転車	小計
8～9	53	46	0	0	99	94	51	1	5	151
9～10	20	8	0	0	28	43	33	0	6	82
10～11	10	8	0	1	19	26	15	0	2	43
11～12	13	10	1	0	24	28	17	0	4	49
12～13	35	16	1	0	52	80	52	0	5	137
13～14	25	11	0	0	36	27	30	1	2	60
14～15	9	12	0	0	21	30	22	2	3	57
15～16	18	28	3	0	49	24	23	4	4	55
16～17	20	24	3	0	47	32	26	5	7	70
17～18	38	49	0	0	87	49	41	5	13	108
18～19	34	37	2	0	73	60	42	0	8	110
19～20	38	36	0	0	74	68	43	3	8	122
小計	313	285	10	1	609	561	395	21	67	1,044
合計	611	487	14	2	1,114	1,287	827	33	125	2,272

調査年	R1	R2	R3	R4	R5	R1	R2	R3	R4	R5
総数	1,262	1,076	1,184	1,280	1,114	1,625	1,239	1,504	1,838	2,272

通（過去3年間）
行量総数の推移

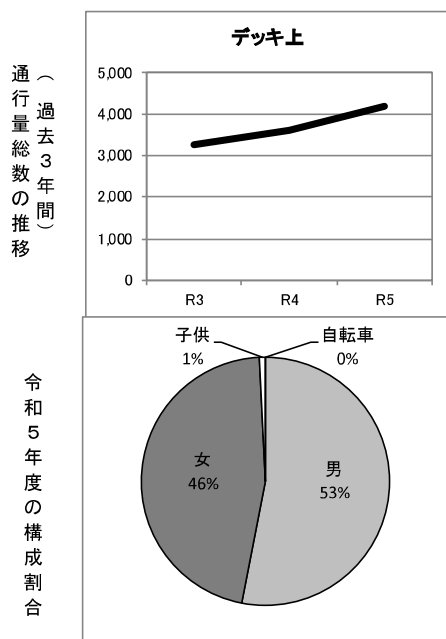


⑬善光寺口駅前歩行者専用デッキ

男	女	子供	自転車	総計
2,222	1,932	34	0	4,188

デッキ上					
進行方向	長野駅				
時間	男	女	子供	自転車	小計
8～9	57	22	0	0	79
9～10	37	40	0	0	77
10～11	37	32	0	0	69
11～12	50	39	1	0	90
12～13	67	71	2	0	140
13～14	46	53	1	0	100
14～15	57	72	1	0	130
15～16	70	78	0	0	148
16～17	71	82	2	0	155
17～18	224	150	4	0	378
18～19	182	115	0	0	297
19～20	133	94	1	0	228
小計	1,031	848	12	0	1,891
進行方向	バスターミナル				
時間	男	女	子供	自転車	小計
8～9	277	282	0	0	559
9～10	66	103	0	0	169
10～11	50	55	4	0	109
11～12	55	57	1	0	113
12～13	56	68	1	0	125
13～14	43	53	0	0	96
14～15	77	74	3	0	154
15～16	74	51	5	0	130
16～17	97	92	6	0	195
17～18	128	119	2	0	249
18～19	164	82	0	0	246
19～20	104	48	0	0	152
小計	1,191	1,084	22	0	2,297
合計	2,222	1,932	34	0	4,188

調査年	R1	R2	R3	R4	R5
総数	4,845	3,292	3,258	3,596	4,188



※平成29年度は、調査日が駅前大型店の開店日となっていた。

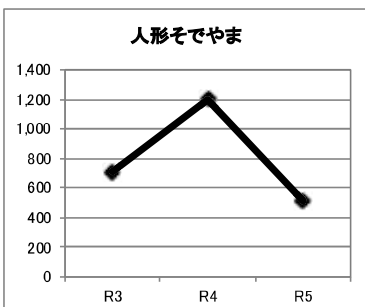
篠①篠ノ井芝沢

男	女	子供	自転車	総計
129	136	30	220	515

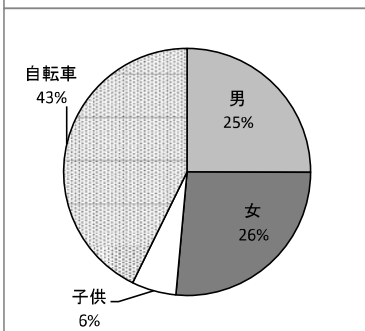
人形そでやま					
進行方向	篠ノ井駅				
時間	男	女	子供	自転車	小計
8～9	3	2	0	4	9
9～10	3	5	0	0	8
10～11	1	2	0	3	6
11～12	3	4	0	3	10
12～13	2	2	0	2	6
13～14	2	0	0	2	4
14～15	1	0	0	5	6
15～16	7	2	1	12	22
16～17	7	19	15	20	61
17～18	18	20	4	15	57
18～19	15	17	1	21	54
19～20	8	5	0	16	29
小計	70	78	21	103	272
進行方向	旧国道18号				
8～9	20	18	0	42	80
9～10	4	1	0	5	10
10～11	1	1	0	5	7
11～12	3	5	0	4	12
12～13	1	2	0	1	4
13～14	2	1	0	0	3
14～15	2	0	0	1	3
15～16	0	2	3	4	9
16～17	2	7	1	22	32
17～18	9	7	2	9	27
18～19	7	7	1	14	29
19～20	8	7	2	10	27
小計	59	58	9	117	243
合計	129	136	30	220	515

調査年	R1	R2	R3	R4	R5
総数	1,861	942	712	1,197	515

通（過去3年間の
行量総数の推移）



令和5年度の構成割合



篠②篠ノ井内堀

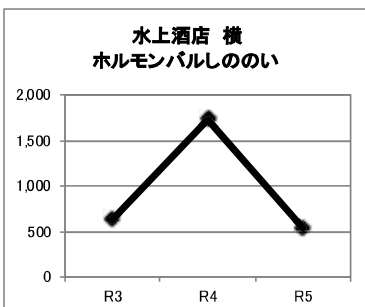
男	女	子供	自転車	総計
153	180	20	185	538

水上酒店 横 ホルモンバルしののい

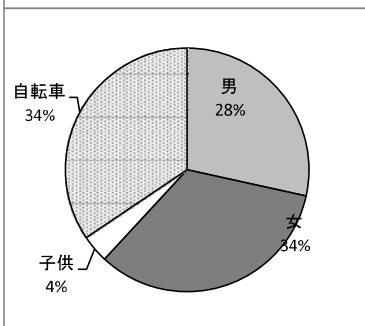
篠ノ井駅					
進行方向	男	女	子供	自転車	小計
8～9	12	16	0	19	47
9～10	2	4	0	9	15
10～11	2	5	0	4	11
11～12	0	4	0	1	5
12～13	3	5	1	4	13
13～14	5	3	0	7	15
14～15	4	5	0	1	10
15～16	7	2	1	5	15
16～17	10	18	4	13	45
17～18	14	10	0	18	42
18～19	12	9	2	18	41
19～20	9	9	0	14	32
小計	80	90	8	113	291
旧国道18号					
進行方向	男	女	子供	自転車	小計
8～9	8	12	0	5	25
9～10	4	0	0	3	7
10～11	1	8	0	2	11
11～12	1	1	0	3	5
12～13	1	6	0	3	10
13～14	3	1	0	0	4
14～15	3	1	0	0	4
15～16	2	2	0	2	6
16～17	7	9	9	13	38
17～18	10	15	1	12	38
18～19	17	16	2	10	45
19～20	16	19	0	19	54
小計	73	90	12	72	247
合計	153	180	20	185	538

調査年	R1	R2	R3	R4	R5
総数	2,709	1,545	632	1,728	538

通（過去3年間の
行量総数の推移）



令和5年度の構成割合



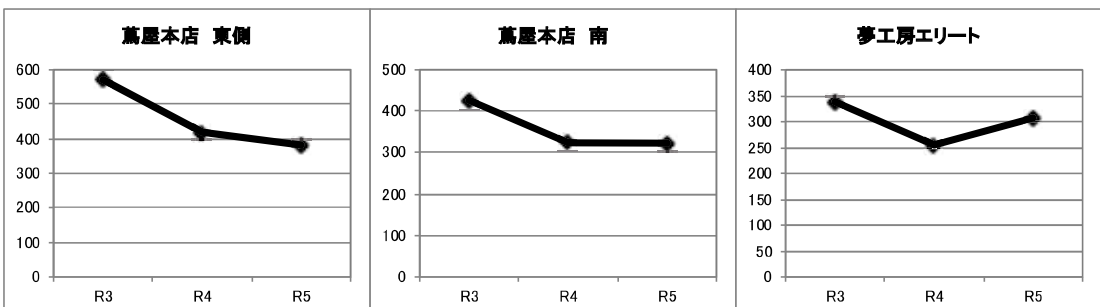
松①中木町

男	女	子供	自転車	総計
260	318	146	668	1,392

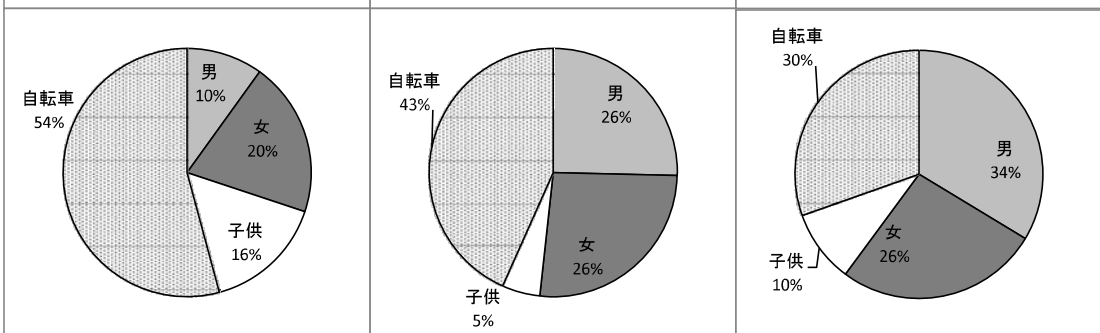
進行方向	薦屋本店 東側					薦屋本店 南					夢工房エリート				
	男	女	子供	自転車	小計	男	女	子供	自転車	小計	男	女	子供	自転車	小計
8～9	4	14	3	10	31	4	6	0	6	16	4	3	0	4	11
9～10	2	3	0	7	12	4	6	0	7	17	1	2	0	1	4
10～11	2	3	0	8	13	3	2	0	2	7	2	0	0	1	3
11～12	2	1	0	3	6	1	8	1	2	12	4	5	0	2	11
12～13	0	0	0	2	2	1	2	0	1	4	3	2	1	1	7
13～14	1	1	0	1	3	1	0	0	6	7	4	2	0	6	12
14～15	0	1	0	0	1	4	2	0	3	9	6	5	0	5	16
15～16	1	2	0	19	22	3	3	0	5	11	5	4	0	0	9
16～17	2	5	0	14	21	5	4	4	10	23	6	4	4	4	18
17～18	2	4	1	7	14	5	4	1	8	18	3	4	5	6	18
18～19	4	3	0	11	18	5	2	1	17	25	3	2	2	8	15
19～20	2	1	0	16	19	7	5	1	4	17	3	2	0	3	8
小計	22	38	4	98	162	43	44	8	71	166	44	35	12	41	132
進行方向	松代支所					願行寺					願行寺				
8～9	1	1	0	38	40	1	6	2	12	21	5	1	0	2	8
9～10	0	4	0	3	7	5	6	0	6	17	4	2	0	2	8
10～11	1	5	0	3	9	5	6	0	5	16	3	2	0	3	8
11～12	1	6	2	7	16	3	7	0	3	13	5	5	0	3	13
12～13	0	0	1	8	9	2	1	0	0	3	4	1	0	1	6
13～14	0	2	0	4	6	1	2	0	3	6	3	10	0	3	16
14～15	1	4	1	0	6	1	1	0	6	8	6	5	0	4	15
15～16	1	3	0	5	9	3	1	0	3	7	6	4	0	2	12
16～17	2	4	38	17	61	2	3	1	10	16	5	4	11	15	35
17～18	2	4	3	11	20	7	1	0	4	12	7	6	2	6	21
18～19	3	6	11	9	29	6	4	4	7	21	4	4	4	3	15
19～20	4	0	0	4	8	3	3	1	10	17	7	2	0	8	17
小計	16	39	56	109	220	39	41	8	69	157	59	46	17	52	174
合計	38	77	60	207	382	82	85	16	140	323	103	81	29	93	306

調査年	R1	R2	R3	R4	R5	R1	R2	R3	R4	R5	R1	R2	R3	R4	R5
総数	739	604	571	418	382	521	395	426	324	323	411	291	338	255	306

通（過去3年間）
行量総数の推移



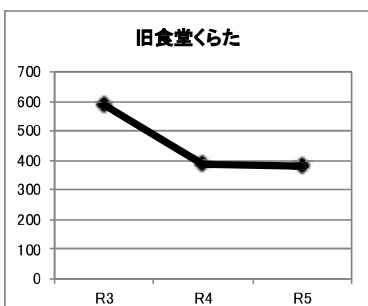
令和5年度の構成割合



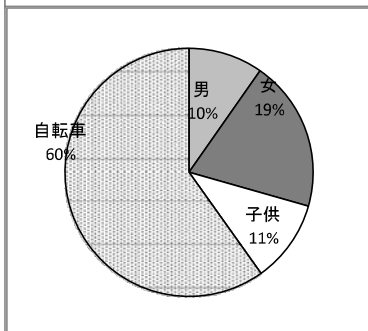
旧食堂くらた					
進行方向	松代幼稚園				
時間	男	女	子供	自転車	小計
8～9	3	7	1	11	22
9～10	3	5	0	8	16
10～11	2	2	0	2	6
11～12	0	2	0	3	5
12～13	0	3	0	3	6
13～14	0	1	0	3	4
14～15	1	2	0	1	4
15～16	0	1	0	17	18
16～17	1	6	0	27	34
17～18	0	0	0	8	8
18～19	4	3	0	20	27
19～20	6	4	0	9	19
小計	20	36	1	112	169
進行方向	松代支所				
8～9	1	2	0	49	52
9～10	0	4	0	9	13
10～11	3	2	0	1	6
11～12	3	4	0	4	11
12～13	2	1	1	8	12
13～14	0	3	0	4	7
14～15	1	3	1	4	9
15～16	1	6	1	1	9
16～17	0	4	26	12	42
17～18	2	1	4	13	20
18～19	3	8	7	7	25
19～20	1	1	0	4	6
小計	17	39	40	116	212
合計	37	75	41	228	381

調査年	R1	R2	R3	R4	R5
総数	733	552	588	388	381

通（過去3年間）
行量
総数の
推移



令和5年度の
構成割合



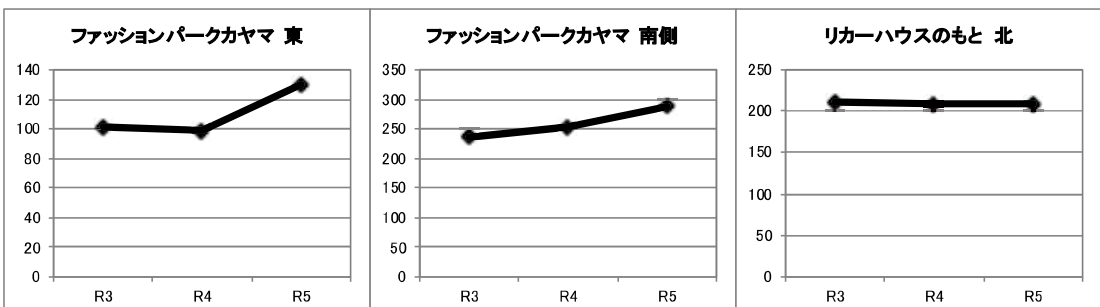
松②東木町

男	女	子供	自転車	総計
141	231	69	276	717

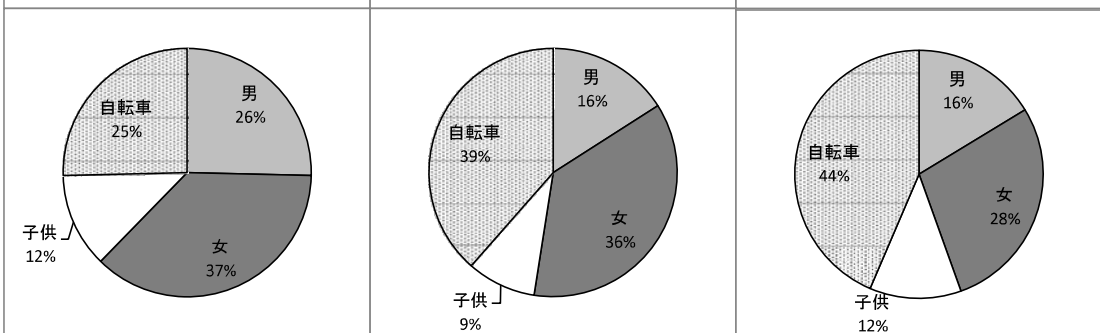
進行方向	ファッションパークカヤマ 東					ファッションパークカヤマ 南側					リカーハウスのもと 北				
	信金					松代郵便局					松代郵便局				
時間	男	女	子供	自転車	小計	男	女	子供	自転車	小計	男	女	子供	自転車	小計
8~9	2	7	1	3	13	2	11	0	6	19	3	8	1	12	24
9~10	2	6	0	1	9	1	8	0	3	12	1	5	0	4	10
10~11	3	2	0	3	8	2	6	0	2	10	2	1	0	1	4
11~12	0	2	0	0	2	1	3	0	3	7	0	2	0	5	7
12~13	0	4	0	0	4	2	1	0	1	4	1	1	0	1	3
13~14	0	1	0	3	4	2	4	0	5	11	1	0	0	3	4
14~15	3	3	0	1	7	1	3	0	2	6	1	5	0	2	8
15~16	0	2	1	0	3	0	0	0	0	0	1	0	0	0	1
16~17	4	2	1	4	11	1	4	8	2	15	0	3	0	2	5
17~18	2	1	0	0	3	1	5	1	11	18	2	6	4	9	21
18~19	3	0	1	2	6	3	5	5	11	24	1	2	4	10	17
19~20	2	1	2	6	11	1	0	0	6	7	1	2	0	0	3
小計	21	31	6	23	81	17	50	14	52	133	14	35	9	49	107
進行方向	本誓寺					願行寺					願行寺				
時間	男	女	子供	自転車	小計	男	女	子供	自転車	小計	男	女	子供	自転車	小計
8~9	1	3	0	0	4	2	9	0	4	15	3	0	0	3	6
9~10	2	2	0	1	5	3	3	0	3	9	2	2	0	2	6
10~11	0	2	0	2	4	2	5	0	3	10	1	2	0	2	5
11~12	1	2	0	0	3	2	5	0	2	9	1	2	0	4	7
12~13	0	0	0	0	0	1	4	0	1	6	1	2	0	3	6
13~14	0	1	0	1	2	3	6	0	4	13	0	1	0	1	2
14~15	2	1	0	2	5	2	3	0	4	9	2	0	0	3	5
15~16	1	0	1	1	3	1	1	0	2	4	3	1	1	0	5
16~17	1	3	8	3	15	2	4	4	16	26	1	4	8	10	23
17~18	0	3	0	0	3	5	6	1	8	20	3	6	3	6	18
18~19	1	0	1	0	2	4	8	7	4	23	2	1	4	8	15
19~20	3	0	0	0	3	2	1	0	8	11	1	3	0	0	4
小計	12	17	10	10	49	29	55	12	59	155	20	24	16	42	102
合計	33	48	16	33	130	46	105	26	111	288	34	59	25	91	209

調査年	R1	R2	R3	R4	R5	R1	R2	R3	R4	R5	R1	R2	R3	R4	R5
総数	132	107	101	99	130	326	252	236	253	288	220	211	211	209	209

通（過去3年間）
行量総数の推移



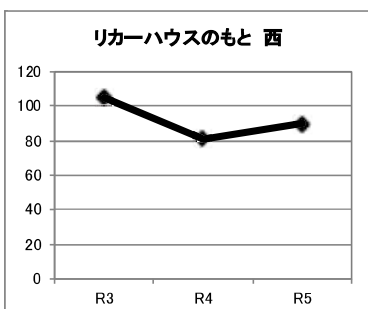
令和5年度の構成割合



リカーハウスのもと 西					
進行方向	信金				
時間	男	女	子供	自転車	小計
8～9	0	0	0	2	2
9～10	1	2	0	3	6
10～11	2	2	0	1	5
11～12	0	0	0	0	0
12～13	0	0	0	1	1
13～14	0	0	0	1	1
14～15	0	0	0	0	0
15～16	2	1	1	5	9
16～17	2	2	0	0	4
17～18	1	0	0	1	2
18～19	1	2	0	1	4
19～20	0	0	0	3	3
小計	9	9	1	18	37
進行方向	本誓寺				
8～9	1	1	0	7	9
9～10	1	0	0	2	3
10～11	1	3	0	2	6
11～12	1	0	0	1	2
12～13	1	0	0	0	1
13～14	0	1	0	0	1
14～15	0	0	0	1	1
15～16	2	0	0	5	7
16～17	3	2	0	1	6
17～18	2	2	0	1	5
18～19	3	1	1	1	6
19～20	4	0	0	2	6
小計	19	10	1	23	53
合計	28	19	2	41	90

調査年	R1	R2	R3	R4	R5
総数	143	82	105	81	90

通（過去3年間）
行量
総数の
推移



令和5年度の
構成割合

