



# 河川・排水機場など被災施設の復旧状況

～出水期に向けた取り組み～

# 主な河川・排水機場・ポンプ場の被災箇所

3

○浅川（豊野）  
被災状況：護岸の欠落等

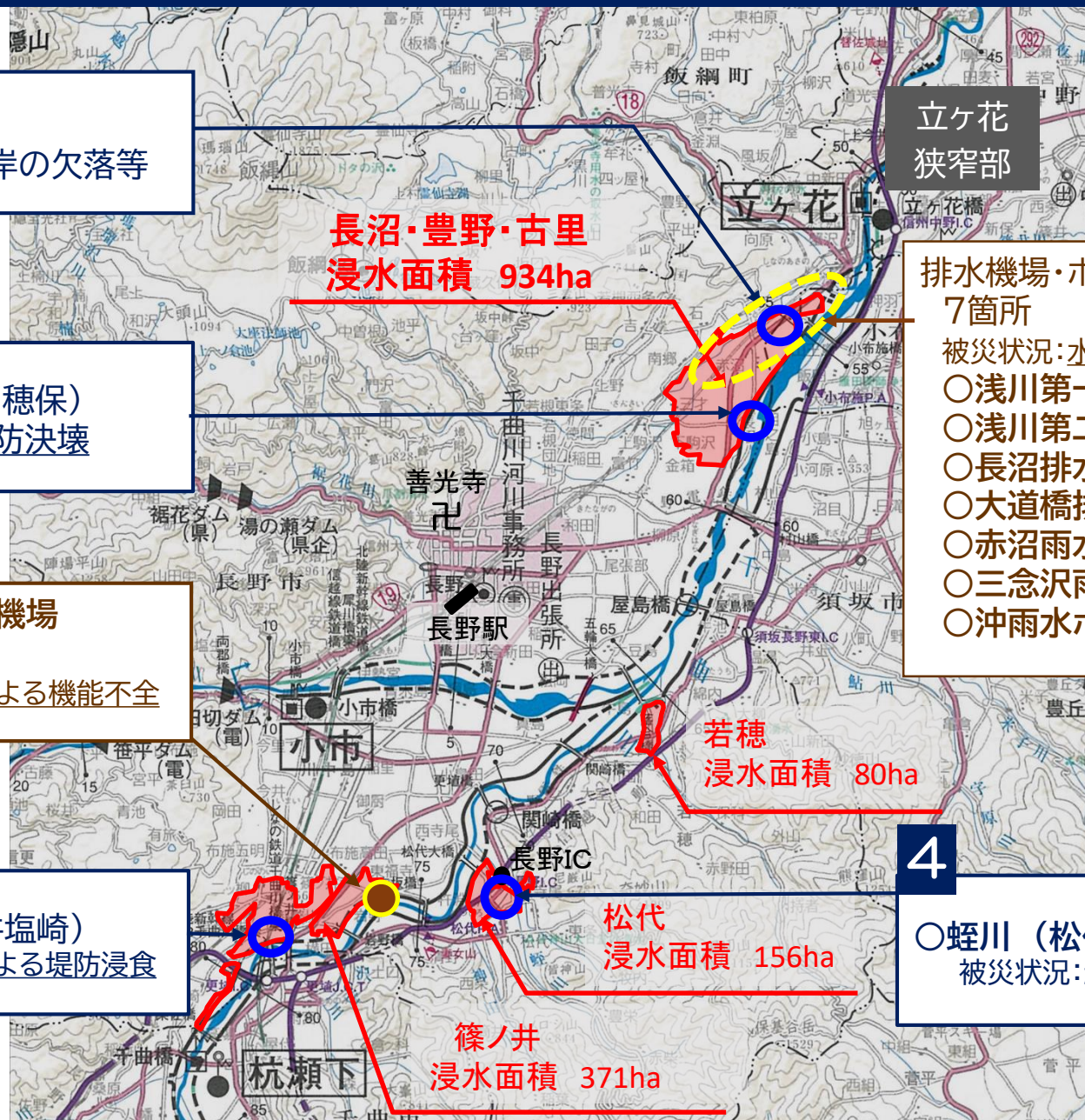
1

○千曲川（長沼穂保）  
被災状況：堤防決壊

○小森第一排水機場  
（篠ノ井小森）  
被災状況：水没による機能不全

2

○千曲川（篠ノ井塩崎）  
被災状況：越水による堤防浸食



立ヶ花  
狭窄部

排水機場・ポンプ場（豊野・長沼）  
7箇所

被災状況：水没による機能不全

- 浅川第一排水機場
- 浅川第二排水機場
- 長沼排水機場
- 大道橋排水機場
- 赤沼雨水ポンプ場
- 三念沢雨水ポンプ場
- 沖雨水ポンプ場

4

○蛭川（松代東寺尾）  
被災状況：越水による堤防浸食

## ■ 河川

- ・決壊や越水により大きな被害が生じた千曲川、浅川、蛭川の被災箇所については、浅川の一部を残し、出水期を前に堤防の災害復旧が完了
- ・のり面の被覆及び兼用道路など付帯施設等の復旧は継続中

## ■ 排水機場・雨水ポンプ場

- ・水没により機能不全となった8箇所の排水機場や雨水ポンプ場のうち、浅川第二、小森第一は、5月中に本稼働、現在は防水工事等を実施中  
出水期において、本稼働が整わない施設については、仮設備等により排水

- |                 |          |     |
|-----------------|----------|-----|
| ・大道橋排水機場        | ⇒ R2. 7月 | 本稼働 |
| ・赤沼、三念沢、沖雨水ポンプ場 | ⇒ R3. 3月 | 本稼働 |
| ・長沼排水機場         | ⇒ R3. 4月 | 本稼働 |
| ・浅川第一排水機場       | ⇒ R4. 3月 | 本稼働 |



# 河川の被災状況

## ○千曲川（長沼穂保）

川裏側(宅地側)施工 延長 560m  
(川表側はR3.3月完了)

決壊箇所 (完了)  
川表側施工 延長140m

長沼支所



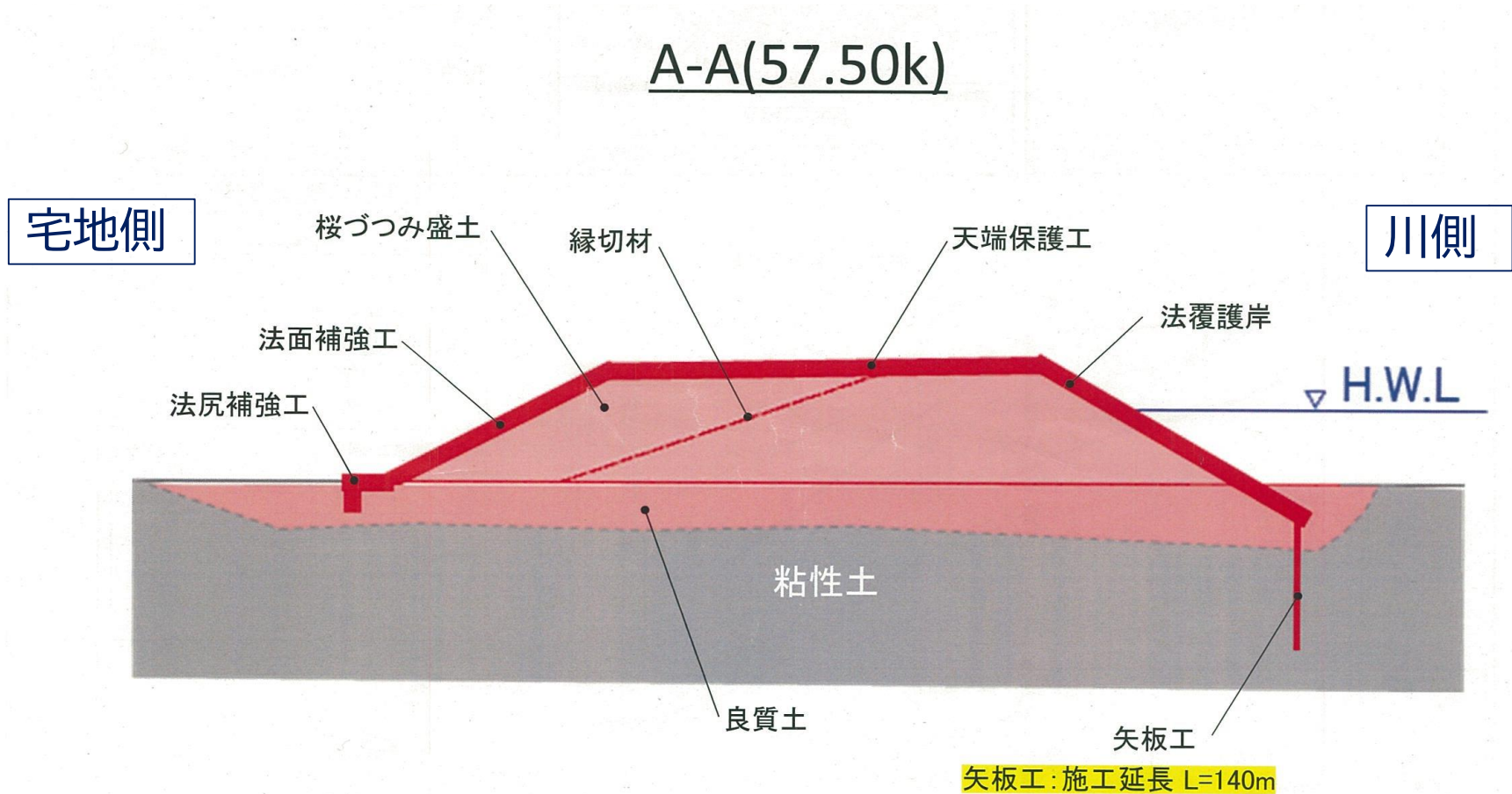







# 被災箇所への復旧計画(穂保)

## ○穂保地区堤防復旧の断面図(140m区間)



## ○千曲川（長沼穂保）





## ○千曲川（長沼穂保）



川側

堤防の桜つつみ天端(てんば)  
コンクリートで被覆(後に土で被覆)

コンクリート護岸  
土で被覆前の状態



川側

宅地側

天端の川側は  
県道として築造予定

コンクリート護岸を施工した後、  
土で被覆された状態の護岸



# 河川の復旧状況(2)

## ○千曲川（篠ノ井塩崎）

復旧延長 L=688m

- ・出水期までに原形復旧及び宅地側の法尻補強工を実施
- ・川側の護岸のコンクリートによる被覆は、今年度中の完了予定

宅地側

川側

千曲川

越水によるのり尻の洗堀を防止する法尻補強工



# 河川の復旧状況(3)

## ○浅川（豊野）

### 赤沼ポンプ場前



R2.5.15 撮影



他2箇所の被災箇所についても復旧中、6月末完了予定



# 河川の復旧状況(4)

## ○蛭川 (松代東寺尾)





# 河川の復旧状況(市管理河川)

○高岡川(若穂) R1～ 発注準備中 R3予定

全復旧延長 L=1,561m

- ・第1工区 R2.6 契約予定
- ・第2工区 R2.7 公告予定
- ・第3工区 R2.7 公告予定
- ・第4工区 R3.6 公告予定



○唐沢川(若穂) R2.3～ 工事中 R2.7完成予定

○銅山川(松代) R2.3～ 工事中 R2.6完成予定

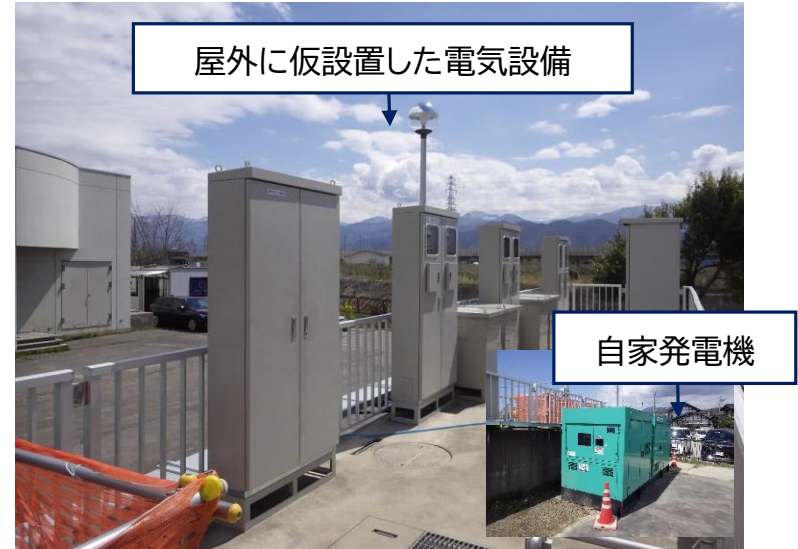


# 排水機場・雨水ポンプ場の復旧状況

○小森第一排水機場(篠ノ井小森)



○沖雨水ポンプ場(豊野)



○三念沢雨水ポンプ場(豊野)





# 浅川排水機場について

